

# Страны Восточной Африки.

## География, 7 класс



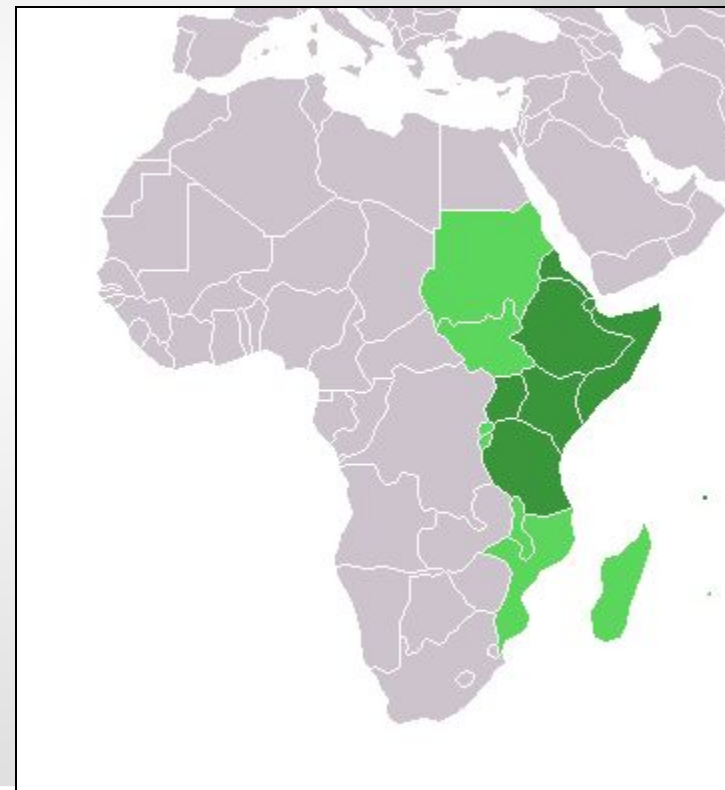
Автор: учитель географии МКОУ  
СОШ с. Мгачи Латарцева Т.А.

## Цели и задачи урока

- Сформировать представление о странах Восточной Африки;
- Развивать навыки творческого применения знаний;
- Учить пользоваться дополнительной литературой.

# Расположение стран Восточной Африки.

- Восточная Африка простирается от Судана до Бассейна реки Конго



*Эритрея*

*Эфиопия*

*Кения*

*Малави*

*Сомали*

*Танзания*

*Замбия*

*Уганда*

*Бурунди*

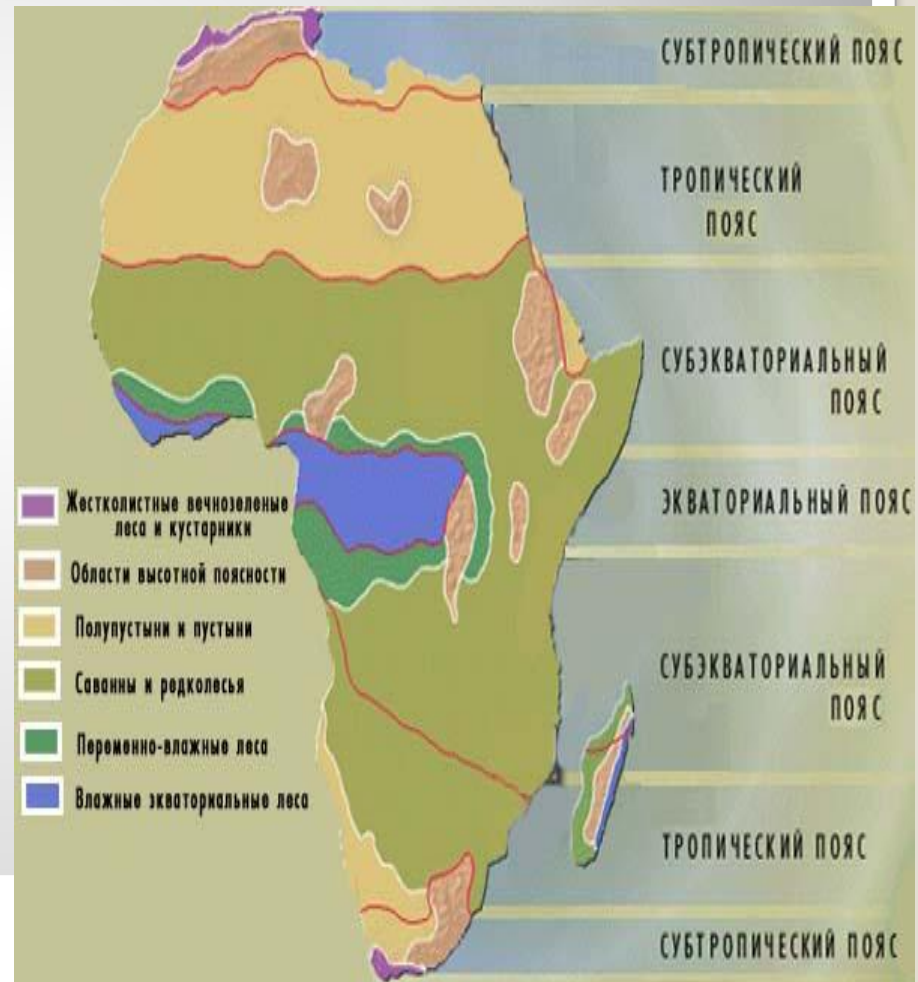
## Климат.

*На климат восточного побережья Африки огромное влияние оказывают близость Азии и Индийский океан. Вся восточная окраина Африки находится под воздействием индийских муссонов.*

## Рельеф.

*Восточная Африка отличается от остальных регионов материка преобладанием горного рельефа. В этой части Африки выделяются Эфиопское нагорье, плато Сомали, Восточно-Африканское нагорье, гора Кения и вершина Килиманджаро.*

- Восточная Африка выделяется среди других частей материка исключительным природным разнообразием. Наряду с тропическими пустынями есть массивы экваториальных лесов, однако преобладают саванны.



# Население

- *Большинство современного населения сложилось в результате смешения разных рас. Преобладают народы экваториальной расы, но значительную прослойку составляют арабы и индийцы, которых здесь значительно больше чем индийцев.*



# Масаи

- Одно из самых известных африканских племен. Обитают они в Кении и Танзании. Количество представителей достигает 100 тысяч человек. Чаще всего их можно встретить на склоне горы Килиманджаро, которая занимает видное место в мифологии масаев. Может быть, величина этой горы повлияла на мировосприятие членов племени - они считают себя любимцами богов, высшим народом и искренне уверены, что красивее их не найдется людей в Африке. Такое мнение о себе породило презрительное, зачастую даже уничтожительное отношение к другим племенам, что стало причиной частых войн между племенами. К тому же в обычае у масаев воровать животных из других племен, что тоже не улучшает их репутацию.





- Масаи занимают территорию дикой нетронутой природы и своим полукочевым образом способствуют ее сохранению. Они не переняли культуру европейцев, сохранив свои обычаи и традиции.
- Повседневная их пища – кислое молоко, иногда с примесью живой крови. У масая, соблюдающего традиции, любая еда растительного происхождения вызывает отвращение.



- ◎ *Народы Восточной Африки занимаются земледелием и скотоводством.*
- ◎ *Они выращивают кофе, чай, агавы, кукурузу.*
- ◎ *В засушливых районах скотоводы – кочевники пасут стада верблюдов, овец и коз.*
- ◎ *Промышленность в основном специализируется на переработке сельскохозяйственного сырья и продукции животноводства.*

**Хозяйственное развитие.**

# Крупные страны Восточной Африки.

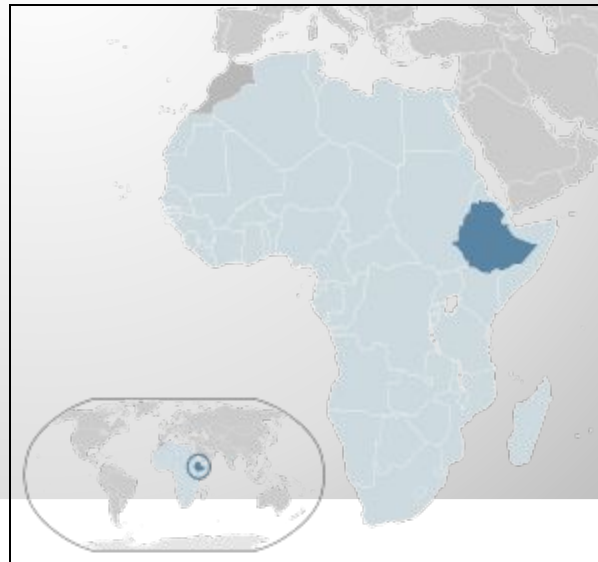
## Танзания

⦿ **Столица Танзании  
- Додома**



## Эфиопия

⦿ **Столица Эфиопии  
- Аддис-Абеба**



**Кения**

**Сомали.**

***Столица Кении –  
Найроби.***

**◎ *Столица Сомали –  
Могадишо.***



# ЭФИОПИЯ



Эфиопия —  
христианская страна  
и

одно из старейших  
государств в мире.  
Государство в

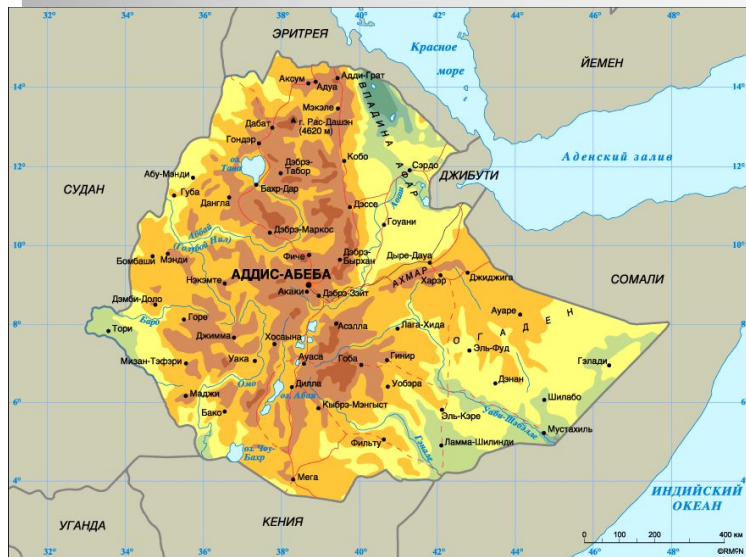
Восточной Африке,  
не имеющее выхода к  
морю.



Столица Эфиопии —  
**Аддис-Абеба.**

Самая  
высокогорная  
страна

# Эфиопия. Общие сведения



□ **Территория:** Государство в Восточной Африке. На северо-востоке граничит с Эритреей и Джибути, на востоке и юго-востоке - с Сомали, на юго-западе - с Кенией, на западе и северо-западе - с Суданом.

□ **Площадь страны:** около 1130000 км<sup>2</sup>.

□ **Главные реки страны:** Веби-Шевели, Уайб, Дауа, Аббай (Голубой Нил).

- ▣ **Население Эфиопии:** около 58,39 млн. человек.
- ▣ **Крупнейшие города:** Аддис-Абеба, Диредава, Гондер, Назрет.
- ▣ **Этнические группы:** оромо - 40%, амхара - 25%, тигре - 12%, шангалла - 6%, сомали, денакиль, йеменцы, индийцы, армяне, греки.
- ▣ **Средняя продолжительность жизни:** 46 лет - мужчины, 49 лет - женщины.
- ▣ **Язык:** Амхарский (амаринья) – государственный. А также: тигре, галла, английский, арабский, используется около 70 различных местных языков. Все население делится на две основные языковые группы - семиты, живущие в северных и центральных районах страны, и кушиты, обитающие по большей части в Южной и Восточной Эфиопии.
- ▣ **Религия:** Эфиопская Православная Церковь - 45-50%, ислам - 35-40%, язычество – 12%.
- ▣ **Денежная единица:** Быр (100 центов)




# Флаг Эфиопии



- Трехцветный зелено-желто-красный флаг появился в 1897 году. Эти цвета являлись основой panaфриканской символики. Перед падением Эфиопской империи цвета интерпретировались как, красный цвет - власть и судьба, желтый - цвет церкви, мира, природных ресурсов и любви, зеленый - цвет любви и надежды. Эти цвета также трактовались как связь с Богом, а также как три главных провинции Эфиопии. Изначально, цвета были распределены произвольно по прямоугольной поверхности, с красным цветом вверху. Через некоторое время порядок цветов был изменен. В настоящее время государственный флаг Эфиопии символизирует честь и красоту эфиопской нации. Зеленый цвет представляет плодородные земли страны, желтый - религиозную свободу, красный - людей, которые пали, защищая национальную целостность страны. На флаге также присутствует национальная эмблема Эфиопии. Она имеет вид звезды в круге с равностоящими лучами и, которые показывают равенство всех этнических групп, также как и поддерживается равенство полов. Светящиеся лучи от звезды означают светлое будущее Эфиопии, а окружающий звезду голубой фон символизирует мир и демократию в Эфиопии.

# Жилище

Традиционное народное жилище Эфиопии — круглые в плане плетневые обмазанные глиной дома ("тукуль"), с конической кровлей; прямоугольные дома ("хедме") из камня с глиной и щебнем, имеющие плоскую крышу и навес; на юге — также куполообразные хижины.





# Ремесла

## Традиционные народные ремесла:

гончарство (разнообразные, часто глазурованные сосуды),

плетение из соломы (столы-корзины для еды, корзины с конической крышкой, украшенные узором из концентрических кругов и ромбов),

обработка металла (ажурные, чеканные, филигранные кресты и украшения),

вышивка (на накидках "шамма", на женских рубашках и штанах, часто со сложным плетеным орнаментом),

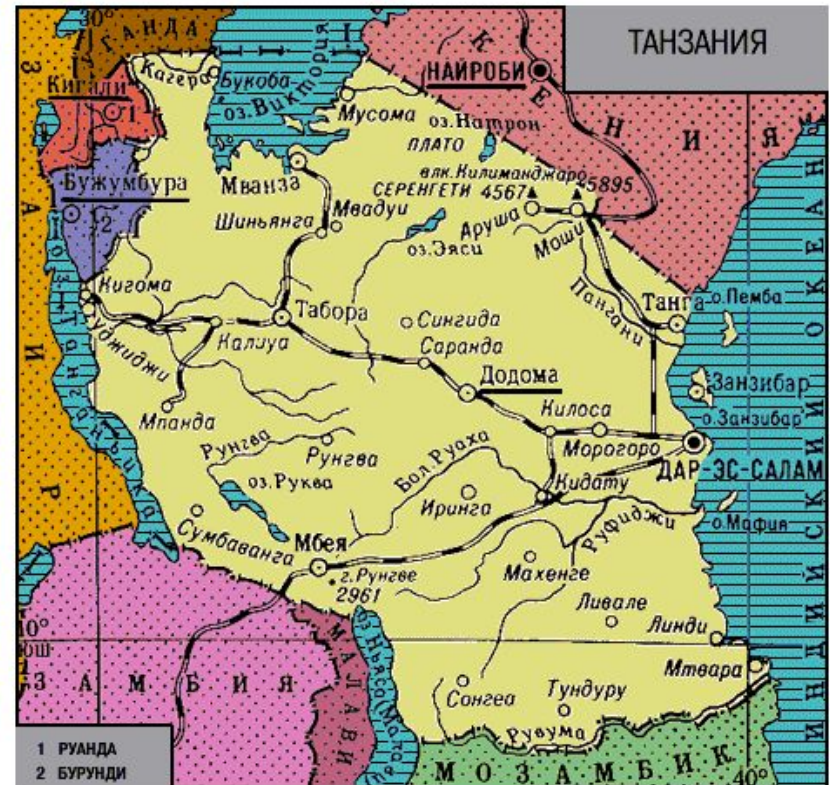
резьба по дереву,

тиснение по коже.




# Танзания

Танзания – государство в Юго-Восточной Африке, наряду с континентальными территориями включающее в свой состав несколько прибрежных островов Индийского океана, самые крупные из которых – Занзибар, Пемба и Мафия. Денежная единица – танзанийский шиллинг. Численность населения – 36 млн. человек. Официальных языков два – суахили и английский. Танзания аграрная страна. Столица – город Додома.



# Кения

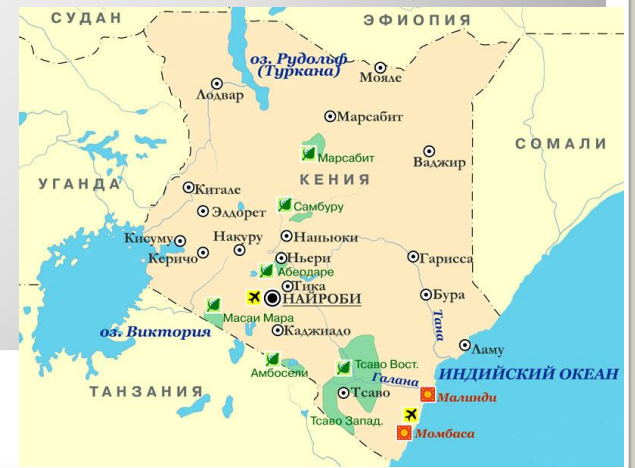


- Кения – государство на востоке Африки. Столица – город Найроби. Политическое состояние Кения – республика. Глава государства – президент. Денежная единица – кенийский шиллинг. Численность населения – 31,6 млн. человек. Государственный язык – английский. Большая часть верующих сохраняют местные традиции поклонение духам. Кения аграрная страна.



# Географическое положение и площадь Кении.

Кения расположена в экваториальной Африке. Береговая линия Кении невелика и тянется от границы с Сомали до границы с Танзанией. С севера Кения граничит с Эфиопией, с запада – с Угандой и Суданом. Территория Кении занимает 582 645 кв. км.



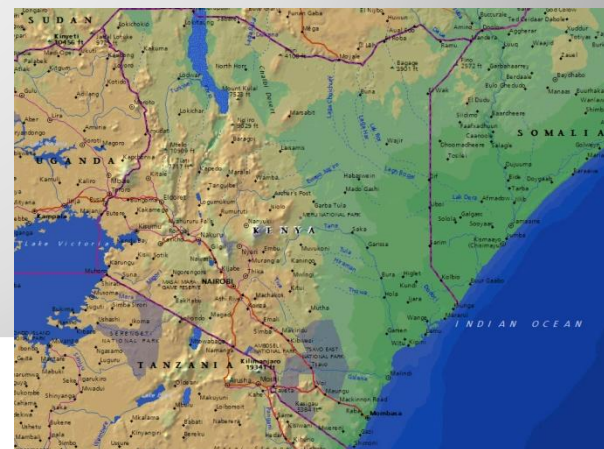
**Столица Кении – город Найроби. Крупнейшие города: Найроби (1 600 тыс. чел.), Момбаса (500 тыс. чел.), Кисуму(), Накуру(170 тыс. чел.).**



**Главные города, административное деление.**

# Рельеф и полезные ископаемые.

Горы простираются почти по всей территории страны. В Кении находится один из самых высоких пиков Африки – гора Кения (5 199 метров). Недра страны содержат запасы золота, баритов, рубинов, известняка.



# Климат

**Климат в Кении субэкваториальный, характеризующийся высокой температурой и влажностью, и вместе с тем переменчивый климат и часто непредсказуемый. Январь и февраль бывают здесь знойными и засушливыми(30-60 мм осадков в месяц), а с марта по май начинается сезон «долгих дождей»(120-150 мм осадков в месяц). С июня до октября бывает довольно сухо и тепло, а затем «короткие дожди», продолжающиеся весь ноябрь и декабрь, обеспечивая тёплую и сырую погоду. Температура определяется высотой над уровнем моря. В среднем температура падает на 6 градусов с подъёмом на каждые 1000 м над уровнем моря. Особенно жарко становится в конце засушливых сезонов, в конце февраля и в начале марта – непосредственно перед началом дождей.**

## **Внутренние воды**



**В Кении частично расположен самый крупный из пресных водоёмов Африки – озеро Виктория, глубина которого достигает 80 м. А также, большое количество других озёр, например Туркана. Среди этих озёр есть и солёные.**




# Почвы и растительность

Две трети территории занимает  
опустыненная саванна(акации, молочаи,  
злаковые). В районах тропических лесов  
преобладают раусония, дрипетис,  
капский каштан, можжевельник.




**В Кении водятся  
слоны,  
носороги,  
зебры, буйволы,  
крокодилы,  
бегемоты,  
жирафы,  
антилопы, львы,  
леопарды,  
гепарды,  
обезьяны, много  
птиц и змей.**

## **Животный мир**



## Население и язык

Численность жителей Кении достигает 27 млн. человек. Этнические группы: банту, нилоты, кушиты. Помимо африканского большинства, составляющего 99 % населения Кении, здесь имеется слой выходцев из Азии – более 150 тыс. Большая часть населения проживает на возвышенностях юго-западной части страны, где расположены небольшие фермы и плантации.



## Вероисповедание

На побережье и северо-востоке страны доминирует нефундаменталистский ислам. Католицизм и протестантизм более распространены на возвышенностях и западе страны. Религия коренных племён Кении тоже сохраняется до сих пор.

# Экономика

Кения – аграрная страна. Товарные сельскохозяйственные культуры: чай, кофе, пиретрум, сизаль. Животноводство (мясомолочное). Рыболовство. Заготовки древесины. Добыча природной соды. Пищевкусовая, текстильная промышленность; кожевенные, цементные, химические, металлообрабатывающие, нефтеперерабатывающие предприятия. Экспорт: кофе, чай, нефтепродукты, консервированные ананасы, цемент, сизаль и др. Иностраный туризм.



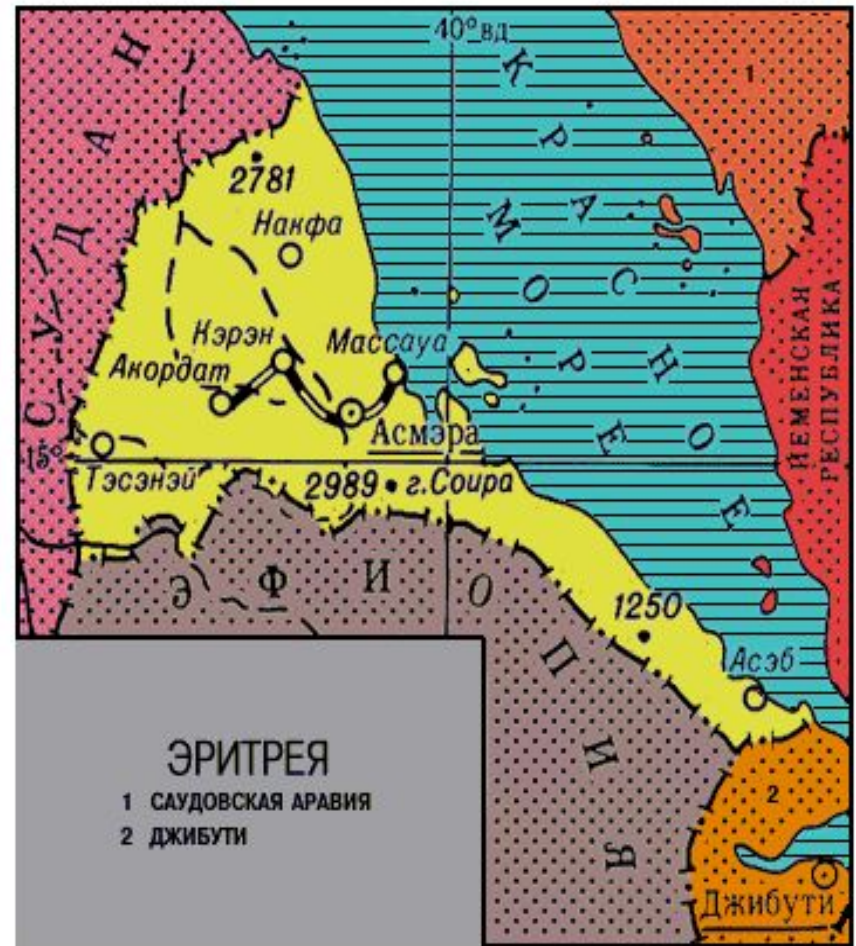
# Сомали

- Сомали – государство на Сомалийском полуострове в Восточной Африке. Политическое устройство современного государства – демократическая республика во главе президента. В административном отношении страна разделена на 16 областей. Денежная единица – сомалийский шиллинг. Численность населения – более 8 млн. человек. Официальных языков два – сомали и арабский. Столица – город Могадишо.



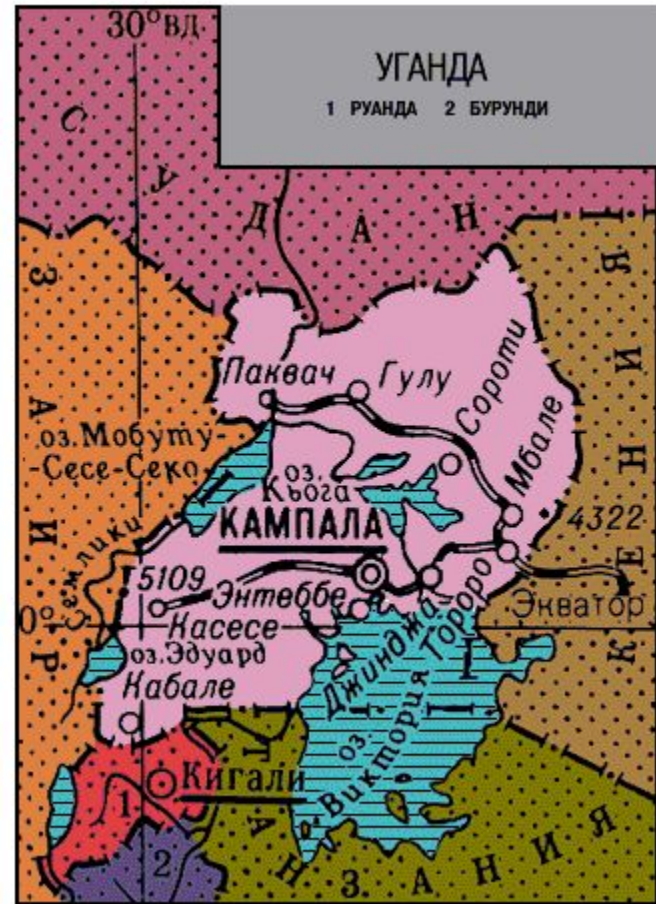
# Эритрея

● Эритрея – страна Северо-Восточной Африке. Столица город – Асмэра. Глава государства – президент. В административном отношении провинций. Денежная единица – накфа. Численность населения – 4,4 млн. человек разделена на 10. Официальный язык – тиграи.



# Уганда

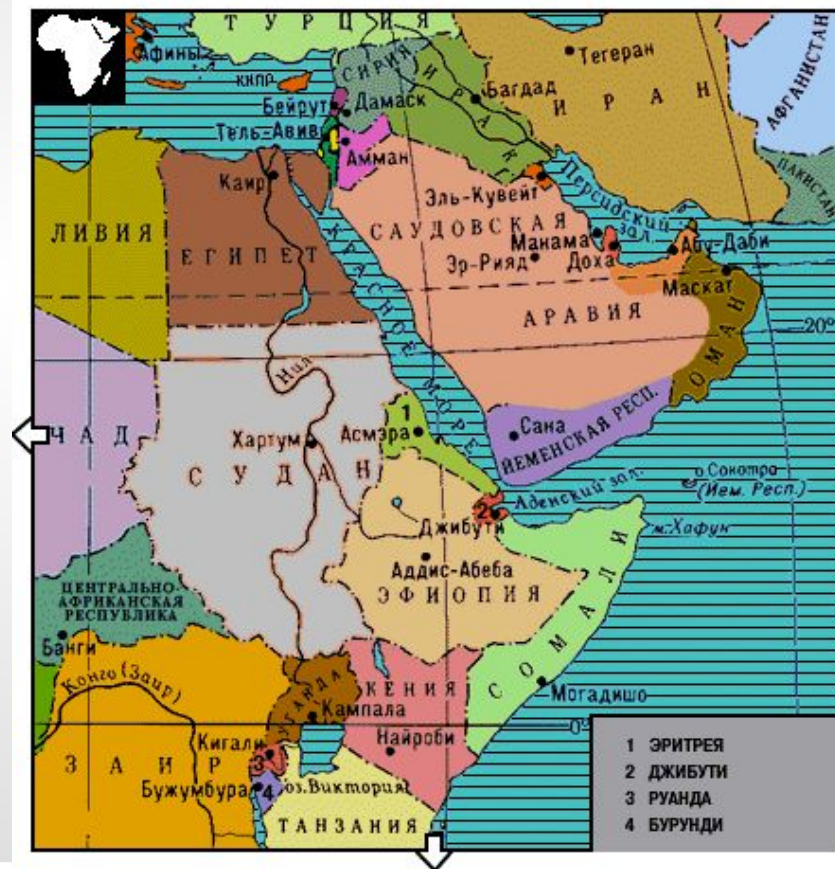
- Уганда – небольшое государство в экваториальной Африке, расположенное к Северо-западу от озера Виктория. Столица город – Кампала. Государственный строй – президентская республика. В административном отношении страна разделена на 38 округов. Денежная единица – шиллинг. Государственные языки – суахили и английский.





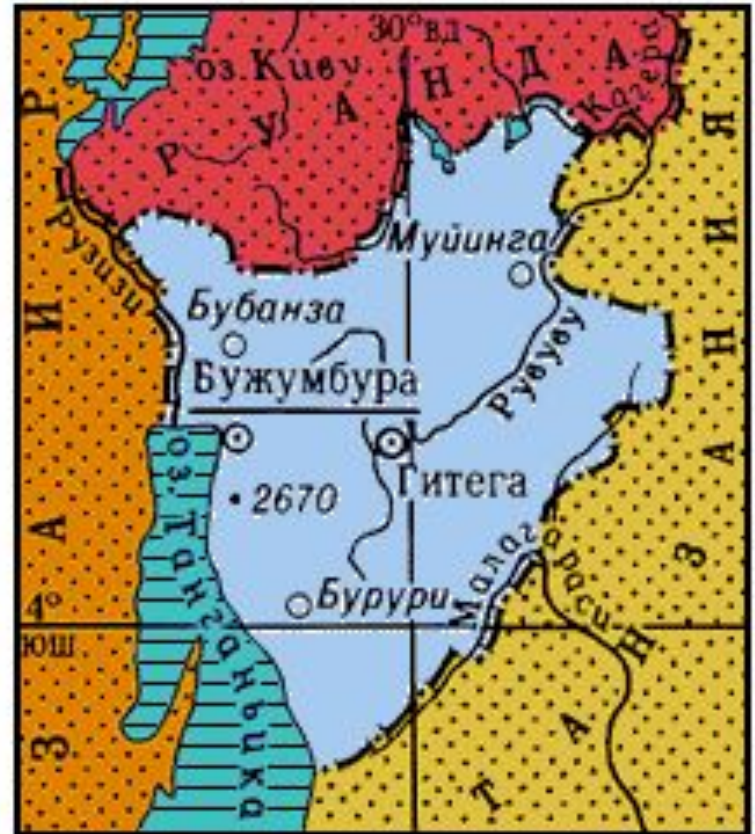
# Руанда

- Руанда – государство в восточной Африке. Столица город – Кигали. Глава государства – президент. В административном отношении страна разделена на 10 префектур. Численность населения 7,8 млн. человек. Государственных языков два – руанда и французский. Большинство верующих – католики, часть жителей – приверженцы древних традиционных культов.



# Бурунди

- Бурунди – государство в Восточной Африке северо-восточного побережья озера Танганьика. Столица город – Бужумбура. Государственное устройство – унитарная республика, состоящая из 15 провинций. Глава государства – президент. Денежная единица – франк. Официальные языки рунди и французский. Численность населения – 6,1 млн. человек. Верующие католики.



БУРУНДИ

# Домашнее задание

● § 25

