

Страны Центральной Азии



- Юго-Западная Азия
- Центральная Азия
- Южная Азия
- Восточная Азия
- Юго-Восточная Азия

Географическое положение

- Имеют ли эти страны выход к океану?
- (У них нет выхода к Мировому океану, только внутреннее Каспийское море омывает берега некоторых из них.)
- - Берега Каких стран омывает Каспийское море?
- (Туркменистан, Казахстан)
- - Какие страны выходят к Аральскому морю?
- (Узбекистан и Казахстан)
- - Какое из государств Центральной Азии является самым большим по площади?
- (Казахстан)
- - Какая страна Центральной Азии имеет границу с Россией?
- (Казахстан)



РОССИЙСКАЯ ФЕДЕРАЦИЯ

Казахстан

Монголия

Узбекистан

Киргизия

Туркмения

Таджикистан

Рельеф

- Территории каких стран полностью заняты горами?
- (территория Таджикистана и Киргизии почти полностью занята горами.)
- - Назовите горы Таджикистана
- (Таджикистан – молодые горы Памир)
- в Киргизии?
- (в Киргизии – Тянь-Шань.)
- Продолжающиеся поднятия на территории Центральной Азии сопровождаются землетрясениями: сильнейшее Ашхабадское 1948 года и Ташкентское 1966г.
- - Назовите высочайшие вершины Центральной Азии.
- (Пик Коммунизма 7495 м (имени Исмаила Сомони) на Памире и пик Победы(Томур) 7439 м на Тянь-Шане.)
- В горах Тянь-Шаня в одной из межгорных котловин располагается высокогорное озеро Иссык-Куль.
- - Какой рельеф преобладает на территории Узбекистана и Туркменистана?
- (В Узбекистане и Туркменистане преобладают равнины разной высоты.)



Климат

- Охарактеризуйте климат Центральной Азии, пользуясь текстом параграфа, картами атласа по следующему плану:
- 1. Определить климатический пояс, климатическую область
- 2. температуру января и июля
- 3. количество осадков
- 1. климатический пояс умеренный, Климат всей Центральной Азии, континентальный.)
- 2. В январе от -16°C на севере, до -8°C на юге. Июльские температуры достигают $+24^{\circ}\text{C}$.
- 3. Осадков мало, в отдельных местах всего лишь 100 мм. Осадков больше выпадает в горах. (От 100-250 мм)

- **Особенности климата стран Центральной Азии:**
- **-климат резко континентальный**
- **-наблюдается большая амплитуда среднесуточных и среднегодовых температур**
- **-бывают очень сильные ветры**
- **-количество осадков небольшое**
- **-много солнечных дней**
- **-зимой преобладают антициклоны**
- **-летом преобладают засушливые воздушные массы**
- **-большинство осадков выпадает в летний период**
- **-в горных регионах осадков выпадает больше, чем на равнине.**
-

Особенности природы

- Особенности климата Центральной Азии привели к тому, что огромные пространства ее равнин заняты пустынями.
- - Назовите эти пустыни
- (Каракумы и Кызылкум.)
- В пустынях распространены **солончаки** (тип засоленных почв, в поверхностном слое которых в большом количестве содержатся легко растворимые соли.)
- В условиях засушливого климата очень велико значение рек, берущих начало в горных ледниках.
- Воды некоторых рек полностью используются на орошение.
- - Назовите крупные реки Центральной Азии
- (Самые крупные реки — **Амударья и Сырдарья**.)
- - Куда впадают эти реки?
- (которые впадают в Аральское море. Эти реки относятся к **бессточной области**. (область внутреннего стока) -часть суши, не имеющая связи с Мировым океаном через реки).
- На равнине преобладают **пустынные и полупустынные комплексы** с деревьями саксаула и песчаной акации, различными осоками. Лесов мало, они растут на склонах гор, где больше осадков.




Особенности населения

- 1. на каких языках говорят народы Центральной Азии?
- (народы, населяющие Центральную Азию, говорят преимущественно на языках тюркской группы алтайской языковой семьи)
- 2. Какие народы Центральной Азии говорят на тюркском языке?
- (узбеки, туркмены, казахи, киргизы)
- 3. На каком языке говорят таджики?
- (говорят на языке иранской группы индоевропейской семьи)
- 4. Где проживает большая часть населения?
- (в межгорных котловинах и горных долинах)
- 5. Назовите столицу Казахстана?
- (Нур-Султан)
- 6. Где проживают киргизы?
- (в горах)

- 7. Назовите столицу Киргизии?
- (Бишкек)
- 8. Назовите столицу Узбекистана?
- (Ташкент)
- 9. Назовите столицу Туркменистана? (Ашхабад)
- 10. Назовите столицу Таджикистана?
- (Душанбе)
- 11. Назовите основные занятия народов Центральной Азии?
- **(Казахи занимаются земледелием, добывают руды металлов, нефть, уголь, выплавляют металл;**
- **Основным занятием киргизов является кочевое животноводство;**
- Узбеки занимаются орошаемым земледелием, выращивают пшеницу, рис, гранаты, инжир, виноград, абрикосы, арбузы, дыни.
- **Главная сельскохозяйственная культура – хлопчатник;**
- **Туркмены разводят верблюдов, овец, лошадей. Выращивают хлопок. А также добывают нефть и природный газ.**



Казахстан и четыре государства Центральной Азии – Туркменистан, Узбекистан, Кыргызстан и Таджикистан – занимают обширные равнины и высокие горы в центре Евразии.



Республика Казахстан



- **Казахстан.** Официальное название – **Республика Казахстан.** Столица страны – **город Астана.** Этот город является главным промышленным и культурным центром страны, местом сосредоточения железнодорожного и автотранспортного сообщения Казахстана.
- Площадь Казахстана составляет 2 млн 724 тыс 902 км². Это девятое место в мире по величине территории
- Как видно из карты мира, Казахстан располагается *в центре Евразии.* Это крупнейшее в мире государство, не имеющее выхода к Мировому океану. Территория страны омывается лишь водами внутриконтинентального *Каспийского моря.*
- Обширность территории Казахстана и особенности её географического положения определили большое разнообразие и контрастность природных условий и ресурсов.
- В стране преобладает *равнинный рельеф,* в котором обширные низменности (**Прикаспийская низменность**) сочетаются с возвышенностями (**Общий Сырт**) и платообразными образованиями (**Устюрт, Тургайское плато**).



Значительную часть территории страны занимает **Казахский мелкосопочник**, или как говорят казахи – **«Сары-Арка»**, что в переводе на русский язык означает **«жёлтый хребет»**.

Казахский мелкосопочник – это очень древняя, сильно разрушенная горная область, которая состоит из выровненных возвышенностей и мелкосопочных гор.


В Казахстане преобладает **умеренный резко континентальный тип климата**. Среднегодовое количество осадков на большей части территории невелико – 100–500 миллиметров. В результате сухости климата речная сеть в стране развита слабо. Крупнейшая река – **Иртыш** – главный приток Оби. По территории Казахстана её длина составляет 1700 километров.



Озёра по территории страны распределены неравномерно. Большая часть из них сосредоточена на севере. Территория Казахстана омывается водами самого большого по площади солёного озера мира – **Каспийского моря**. Кроме того, в стране находится одно из самых удивительных и больших озёр мира – **Балхаш**. Это бессточное полу- пресноводное озеро, которое расположено на юго-востоке Казахстана. Площадь его составляет около 16400 км². Уникальность этого озёра в том, что *вода в нём узким проливом разделена на две части*. В западной части Балхаша – вода пресная, в восточной – солоноватая.



Ещё не так давно Аральское море было четвёртым по величине озером в мире. С 60-х годов XX века уровень воды в озере стал значительно уменьшаться. Причиной этому послужило *нерациональное использования вод* с целью орошения. Так, в 1989 году Аральское море распалось на два изолированных водоёма – **Северное и Южное Аральское море**. Восточная часть Аральского моря полностью высохла – она представляет собой безжизненную пустыню.



Аральское море



- Большинство населения (около 70%)
– коренные жители Казахстана, казахи.
-

Туркменистан

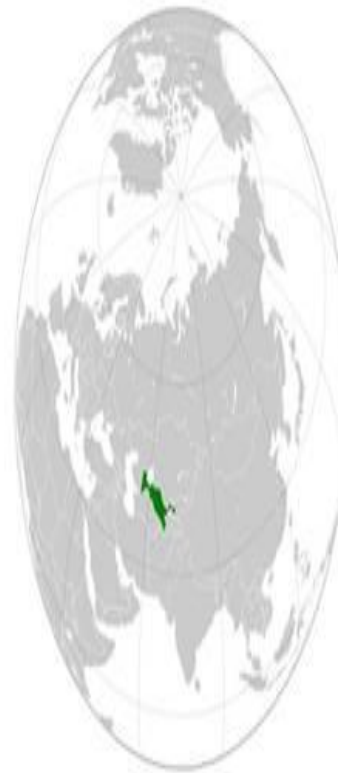


Туркмения. Или как её официально называют **Туркменистан**. Площадь страны составляет 491200 км². Столица и крупнейший политический, промышленный, научный и культурный центр Туркменистана – **Ашхабад**. Численность населения страны на 2015 год составляла 5 млн 408 тыс 328 человек.

- Туркменистан *очень богат месторождениями нефти и природного газа.* По данным на две 2012 год, страна обладает вторым по величине газовым месторождением в мире.

- **Узбекистан.** Официальное название **Республика Узбекистан.** Площадь страны – 447400 км². Столица страны – **город Ташкент.** Это важнейший политический, экономический, культурный и научный центр страны. Численность Населения Узбекистана на 2015 год составляла 30 млн 125 тыс 442 человека.

Республика
Узбекистан



- Узбекистан занимает *четвёртое место в мире по запасам золота, уступая лишь ЮАР, США и России*. Также страна входит в пятёрку ведущих мировых производителей хлопка. На территории страны находится старинный **город Хива**, объявленный ЮНЕСКО памятником Всемирного наследия. Согласно археологическим данным, Хива была основана более 2500 лет назад. Сейчас это город-музей, в котором сохранились лучшие образцы зодчества мастеров раннего Средневековья.



Кыргызская Республика



Центральной Азии – **Таджикистан**. Официальное название – **Республика Таджикистан**. Площадь страны составляет 142000 км². Столица Таджикистана – **Душанбе**. Он же и самый крупный политический, экономический, промышленный и культурный центр страны. Численность населения Таджикистана на 2015 год составляла 8 млн 576 тыс 926 человек.

Республика Таджикистан



Киргизия. Официальное название **Кыргызская Республика**. Площадь страны – 19951 км². По величине территории Киргизия занимает восемьдесят шестое место в мире. Столица и самый крупный город страны – **Бишкек**. Численность населения Киргизии на 2015 год составляла 5 млн 990 тыс 6 человек.

- **Закрепление:**
- 1. Какое государство не относится к Центральной Азии?
 - А) Украина; Б) Киргизия; В) Казахстан.
- 2. Какое самое большое государство Центральной Азии?
 - А) Таджикистан; Б) Казахстан; В) Узбекистан.
- 3. Какое озеро-море на грани исчезновения?
 - А) Каспийское; Б) Азовское; В) Аральское.
- 4. Какая основная сельскохозяйственная культура Туркмении и Узбекистана?
 - А) хлопчатник; Б) табак; В) овощи.
- 5. Столица Казахстана...
 - А) Нур-Султан Б) Ашхабад; В) Ташкент.
- 6. Столица Узбекистана...
 - А) Душанбе; Б) Ташкент; В) Бишкек.
- 7. Столица Туркмении...
 - А) Астана; Б) Ашхабад; В) Ташкент.
- 8. Столица Киргизии...
 - А) Бишкек; Б) Ашхабад; В) Ташкент.
- 9. Столица Таджикистана...
 - А) Бишкек; Б) Душанбе; В) Ашхабад.