

Изменение административно-территориального деления СССР

Кудяков Эмиль, Копыл Евгений, Панфилов Никита

Образование СССР

- На территории РСФСР и всего СССР (образован 30.12.1922 г. путем объединения РСФСР, Украинской ССР, Белорусской ССР и Закавказской СФСР) в 1923 г. стала реализовываться идея нового районирования страны (преобразование старой структуры АД в новую), разработанная Госпланом.
- Ее суть состояла в полной замене старых небольших губерний на огромные советские области, которые соответствовали выделенным Госпланом экономическим районам.
- При этом упразднялись как губернии, так и уезды с волостями, которые к тому времени продолжали еще существовать.
- Новые области вместо уездов разделялись на более крупные ячейки — округа, а последние делились вместо волостей на более крупные ячейки — районы. Низшим звеном стали сельсоветы.



I. СЕВЕРНЫЙ КAVКАЗ И ЗАКАВКАЗСКАЯ СОЦИАЛИСТИЧЕСКАЯ ФЕДЕРАТИВНАЯ СОВЕТСКАЯ РЕСПУБЛИКА



Цифрами на карте обозначены:
 1. Горская АССР
 2. Абхазская АССР
 3. Аджарская АССР

1 Съезд Советов СССР, принявший декларацию и договор об образовании СССР 30.XII.1922 г.

Даты образования Социалистических Советских Республик	
РСФСР	7.XI.1917 г.
Украинская ССР	25.XII.1917 г.
Белорусская ССР	1.I.1919 г.
ЗСФСР	12.III.1922 г.
Азербайджанская ССР	28.IV.1920 г.
Армянская ССР	29.XI.1920 г.
Грузинская ССР	25.II.1921 г.

Республики, находившиеся в союзных отношениях с РСФСР

I Хорезмская нар. сов. респ.	26.IV.1920 г.
II Бухарская нар. сов. респ.	6.X.1920 г.

Границы СССР на 30.XII.1922 г.

II. НАЦИОНАЛЬНО-ГОСУДАРСТВЕННОЕ РАЗМЕЖЕВАНИЕ РЕСПУБЛИК СРЕДНЕЙ АЗИИ (1924 - 1925 гг.)



Подписано к печати 12.XI.1970 г.



Новую Уральскую область составили из 4 старых губерний.

Предполагалось создать здесь 15 округов вместо 22 прежних уездов.

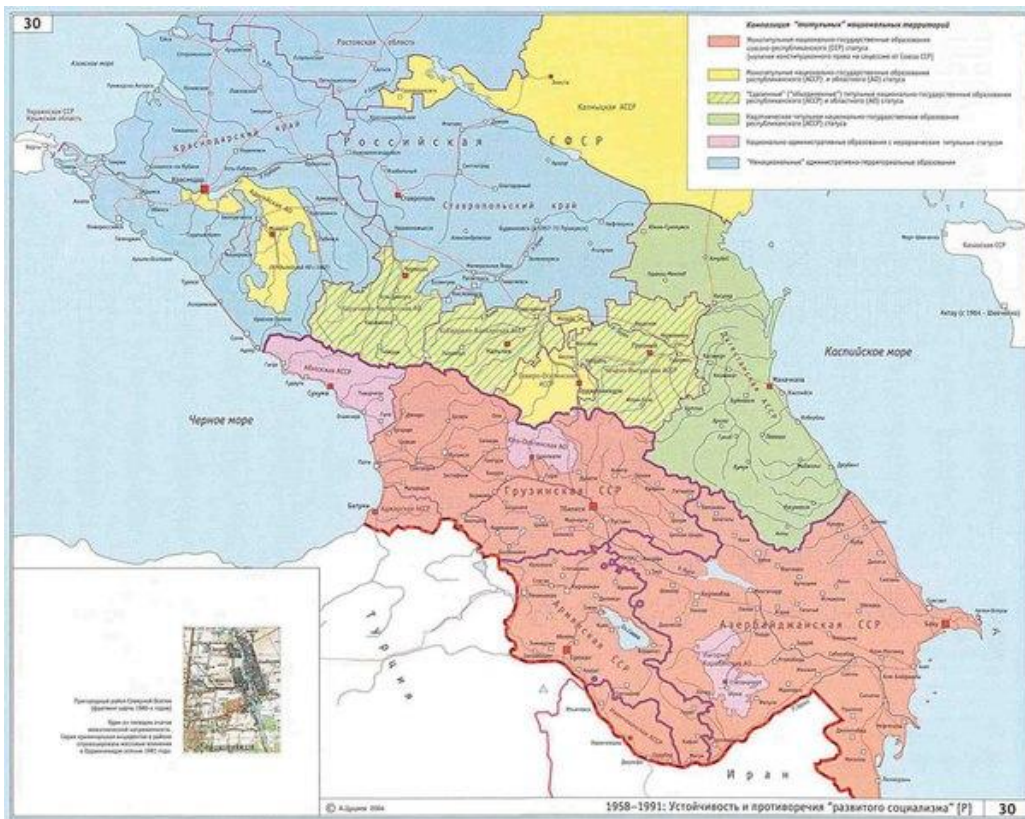
Таким образом, сама область была в 4 раза больше старых губерний, округа — в 1,5—2 раза больше.

Уральская область была образована 3 ноября 1923 г., а ее центром стал Екатеринбург (с 1924 г. — Свердловск).

В ее состав были включены упраздненные Екатеринбургская, Пермская, Тюменская и Челябинская губернии. Ее площадь составляла 1655,7 тыс. км².

- В 1925 — **Узбекская ССР, Туркменская ССР** (образованы из Туркестанской АССР, входившей в состав РСФСР, Бухарской НСР и Хивинской НСР, образованных на территории бывших Хивинского ханства и Бухарского эмирата и не входивших на тот момент в состав СССР); В 1929 — **Таджикская ССР** (образована из Таджикской АССР, входившей в состав Узбекской ССР);

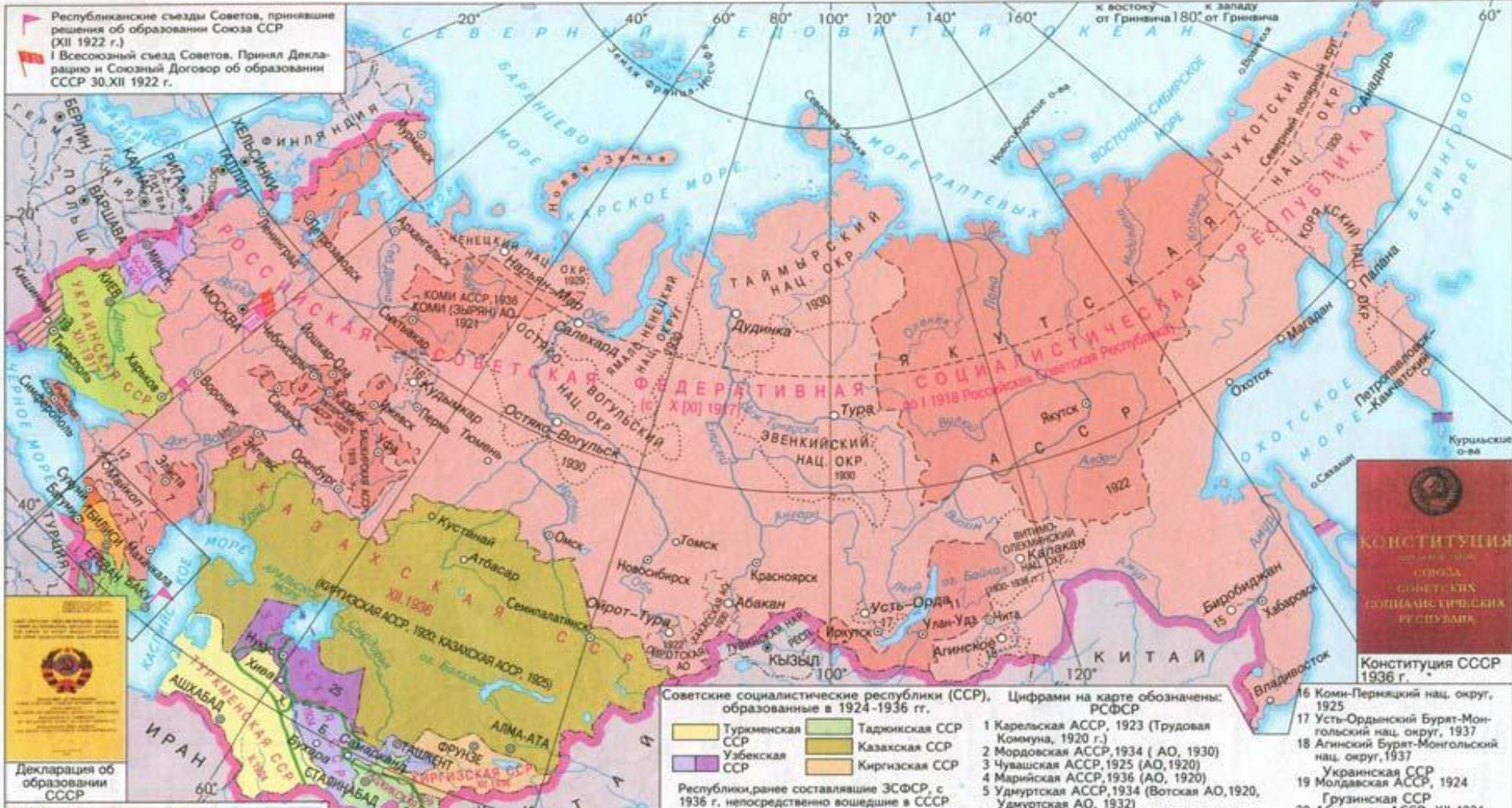




- В 1936 — **Казахская ССР, Киргизская ССР** (образованы из Казакской АССР и Киргизской АССР, входивших в состав РСФСР); **Грузинская ССР, Азербайджанская ССР, Армянская ССР** (входили в состав ЗСФСР, упразднённой в этом же году)

ОБРАЗОВАНИЕ СССР. НАЦИОНАЛЬНО-ГОСУДАРСТВЕННОЕ СТРОИТЕЛЬСТВО в 1922 - 1936 гг.

Республиканские съезды Советов, принявшие решения об образовании Союза ССР (XII 1922 г.)
I Всесоюзный съезд Советов. Принял Декларацию и Союзный Договор об образовании СССР 30.XII 1922 г.



Советские социалистические республики (ССР), образованные в 1924-1936 гг.

- | | |
|---|----------------|
| Туркменская ССР | Таджикская ССР |
| Узбекская ССР | Казахская ССР |
| Киргизская ССР | Киргизская ССР |
| Республика, ранее составлявшие ЗСФСР, с 1936 г. непосредственно вошедшие в СССР | Армянская ССР |
| Азербайджанская ССР | Грузинская ССР |

- (1919) Даты образования ССР
1920 Годы образования автономных ССР, автономных областей, национальных округов
- Границы в 1937 г.
----- государств ----- ССР ----- АССР
----- АО ----- национальных округов
- Территория Бессарабии, оккупированная Румынией в 1918 г.

Цифрами на карте обозначены: РСФСР

- 1 Карельская АССР, 1923 (Трудовая Коммуна, 1920 г.)
- 2 Мордовская АССР, 1934 (АО, 1930)
- 3 Чувашская АССР, 1925 (АО, 1920)
- 4 Марийская АССР, 1936 (АО, 1920)
- 5 Удмуртская АССР, 1934 (Вотская АО, 1920, Удмуртская АО, 1932)
- 6 Ненецкая Поволжья АССР, 1924 (Трудовая Коммуна, 1918)
- 7 Калмыцкая АССР, 1935 (АО, 1920)
- 8 Кабардино-Балкарская АССР, 1936 (Кабардинская АО, 1921; Кабардино-Балкарская АО, 1922)
- 9 Северо-Осетинская АССР, 1936 (АО Северная Осетия, 1924)
- 10 Чечено-Ингушская АССР, 1936 (АО 1934; Чеченская АО, 1922; Ингушская АО, 1924)
- 11 Бурят-Монгольская АССР, 1923 (Бурят-Монгольская АО Сибири, 1922; Бурят-Монгольская АО Дальнего Востока, 1922)
- 12 Адыгейская АО, 1922
- 13 Черкесская АО, 1928 (Нац. округ, 1926)
- 14 Карачаевская АО, 1926 (Карачаев-Черкесская АО 1922-1926)
- 15 Ейрейская АО, 1934

- 16 Коми-Пермяцкий нац. округ, 1925
- 17 Усть-Ордынский Бурят-Монгольский нац. округ, 1937
- 18 Алгинский Бурят-Монгольский нац. округ, 1937
- 19 Украинская ССР
- 20 Абхазская АССР, XII 1921 (Абхазская ССР, III 1921)
- 21 Аджарская АССР, VII 1921
- 22 Юго-Осетинская АО, 1922
- 23 Азербайджанская ССР, 1924 (Нахичеванская АССР, 1924 (Нахичеванская ССР, 1920)
- 24 Нагорно-Карабахская АО, 1923
- 25 Узбекская ССР
- 26 Каракалпакская АССР, 1932 (АО, 1925)
- 27 Таджикская ССР
- 28 Таджикская ССР, X 1929 (АССР, 1924, в составе Узбекской ССР)
- 29 Горно-Бадахшанская АО, 1925
- 30 Киргизская ССР
- 31 Кара-Киргизская АО, 1924; Киргизская АО, 1925; АССР, 1926)



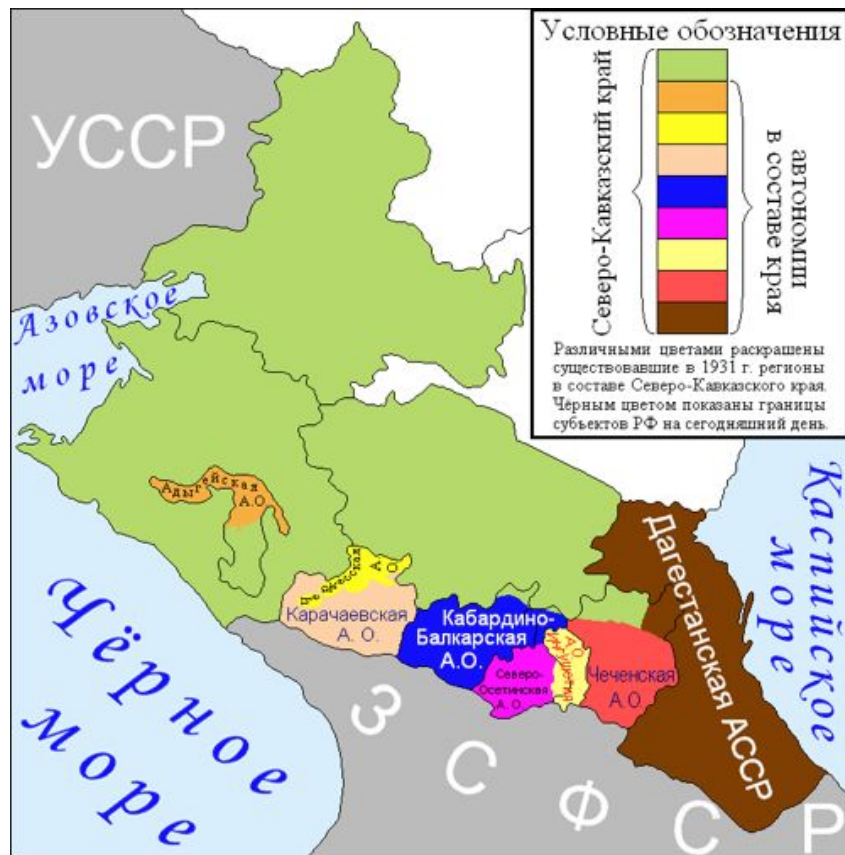
Масштаб 1:38 000 000

Социалистические Советские республики, подписавшие Договор об образовании СССР 30.XII 1922 г.

РСФСР	БССР
УССР	ЗСФСР

Народные советские республики (Х.-Хорезмская, Б.-Бухарская), находившиеся в договорных отношениях с РСФСР в 1920-1924 гг.

II Всесоюзный съезд Советов. Утвердил Конституцию СССР 31.I 1924 г. Чрезвычайный VIII Всесоюзный съезд Советов. Утвердил Конституцию СССР 5.XII 1936 г.



10 января 1934 года были разделены:

- Нижневолжский край — на Сталинградский и Саратовский края;
- из Северо-Кавказского края выделен Азово-Черноморский край



- 7 декабря 1934 из состава Восточно- Сибирского края был выделен Красноярский край, а из Горьковского (до 1932 года — Нижегородский край) выделен Кировский край.

- В 1940 — Молдавская ССР (образована из части Молдавской АССР, входившей в состав УССР, и части территории, переданной СССР Румынией), Латвийская ССР, Литовская ССР, Эстонская ССР (бывшие независимые Латвия, Литва и Эстония) и Карело-Финская ССР (образована из Автономной Карельской АССР, входившей в состав РСФСР, и части территории, присоединённой после Советско-финской войны); в состав УССР вошли Аккерманская область (в том же году переименованная в Измаильскую) и Черновицкая область, образованные из части переданной Румынией





- 1 Азиатская АО (Краснодарский край)
 2 Ставропольский край
 3 Карагачо-Черкесская АО (Ставропольский край)
 4 Еврейская АО (Область край)
 5 Усть-Ордынский Бурятский нац округ (Иркутская обл.)
 6 Коми-Пермский нац округ (Пермская обл.)
- 7 Агинский Бурятский нац округ (Иркутская обл.)
 8 Дагестанская АССР
 9 Кабардино-Балкарская АССР
 10 Марийская АССР
 11 Мордовская АССР
 12 Северо-Осетинская АССР
 13 Удмуртская АССР
 14 Чечено-Ингушская АССР
 15 Чувашская АССР
- ЦИФРАМИ НА КАРТЕ
 УКРАИНСКАЯ ССР
 УЗБЕКСКАЯ ССР
 16 Волынская обл.
 17 Закарпатская обл.
 18 Крымская обл.
 19 Кашкардинская обл.
 20 Суразааринская обл.
 21 Сурдарааринская обл.
 22 Хорезмская обл.
- ОБОЗНАЧЕНЫ
 КАЗАХСКАЯ ССР
 23 Восточно-Казахстанская обл.
 24 Северо-Казахстанская обл.
 25 Тургайская обл.
 ГРУЗИНСКАЯ ССР
 26 Абхазская АССР
 27 Аджарская АССР
 28 Юго-Осетинская АО
 АЗЕРБАЙДЖАНСКАЯ ССР
 29 Нахичеванская АССР
- 31 Горно-Карабахская АО
 32 МОЛДАВСКАЯ ССР
 33 КИРГИЗСКАЯ ССР
 34 Иссин-Кульская обл.
 ТАДЖИКСКАЯ ССР
 34 Горно-Бадахшанская АО
 35 АРМЯНСКАЯ ССР
- Приложение. Названия областей, автономных и н.к. центров, на карте не подписаны

СОЮЗ СОВЕТСКИХ СОЦИАЛИСТИЧЕСКИХ РЕСПУБЛИК (СССР) в 1945 - 1991 гг.



Автономные советские социалистические республики (АССР), автономные области (АО):

Российская Советская Федеративная Социалистическая Республика (РСФСР): 1- Мордовская АССР; 2- Чувашская АССР; 3- Марийская АССР;

4- Татарская АССР; 5- Удмуртская АССР; 6- Коми-Пермяцкий авт. округ; 7- Башкирская АССР; 8- Адыгейская АО; 9- Карачаево-Черкесская АО; 10- Калмыцкая АССР; 11- Кабардино-Балкарская АССР; 12- Северо-Осетинская АССР;

13- Чечено-Ингушская АССР; 14- Дагестанская АССР; 15- Горно-Алтайская АО; 16- Хакасская АО; 17- Усть-Ордынский Бурятский авт. округ; 18- Алтиский Бурятский авт. округ; 19- Еврейская АО;

Грузинская ССР: 20- Абхазская АССР; 21- Аджарская АССР; 22- Юго-Осетинская АО; Азербайджанская ССР: 23- Нахичеванская АССР; 24- Нагорно-Карабахская АО; Узбекская ССР: 25- Каракашская АССР; Таджикская ССР: 26- Горно-Бадхашанская АО

Города: И.Ф. - Иваново-Франковский; Т. - Тернополь; Х. - Хмельницкий; Д. - Днепропетровский; В. - Ворошиловград; Н. - Новороссийск; Ор. - Орджоникидзе; Ц. - Целинвали; Н.Ч. - Набережные Челны; Г. - Гулистан



Спасибо за внимание!