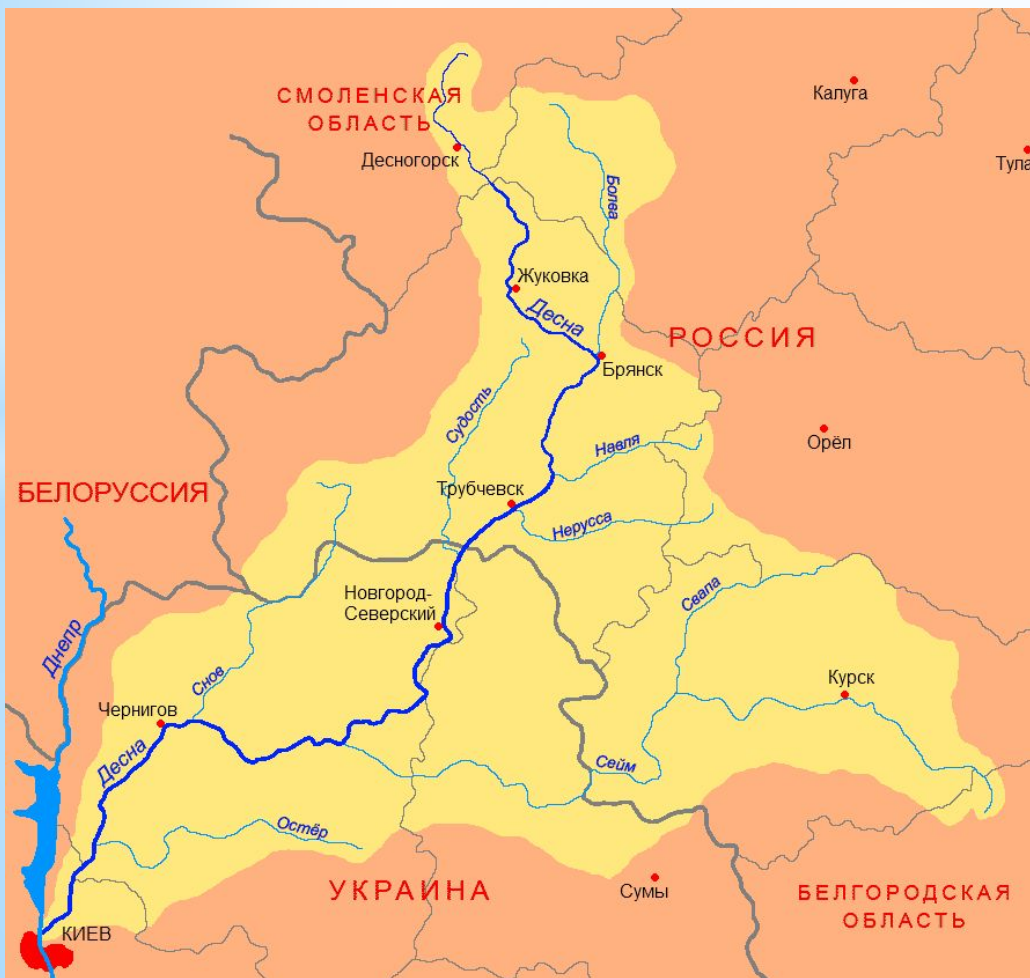


Река Десна

Выполнил ученик школы №60 4 «В» класса Лосев Илья

Месторасположение



Десна́ — большая река, протекающая в Европейской части России и по территории Украины, левый приток Днепра, самый длинный из его притоков. Длина реки — 1130 км.

Название



Название сравнивают с ст.-слав. деснь — «правый»^[1]. Десна — правая река, правый приток Днепра, если идти по нему против течения.

Исток реки



Десна берёт исток в пределах [Смоленской возвышенности](#), из торфоболота Голубев Мох, близ [Ельни](#)

Притоки



Снежеть



Болва

Правые: Убедь, Мена, Снов, Белоус, Замглай, Судость, Болдачевка, Габья, Сеща, Стрижень.

Левые: Любич, Остёр, Сейм, Дочь, Ветьма, Большая Присмара, Болва, Снежеть, Навля, Нерусса, Ивотка, Шостка, Знобовка, Свига, Вересочь, Смолянка (приток в районе границы между Куликовским и Борзнянским районами), Смолянка (приток в Козелецком районе)

Куда впадает



Река Десна впадает в реку Днепр

Десна в разные времена года



Десна зимой



Десна весной



Замерзает Десна обычно в первую декаду декабря, вскрывается в начале апреля. Весной, в половодье, она широко разливается.

Растения реки



Кувшинка желтая




Лилия белая



Элодея

Можно выделить три зоны: первую составляют водные растения (рогоза, камыш); вторая представлена растениями с плавающими листьями (кувшинки желтые, лилии белые, гречка земноводная); третья - водяными растениями (разные виды роголистник, элодея и др.)


Обитатели реки



Лещ



Уклейка



Чехонь

В реке водятся окунь, щука, плотва, карась, пескарь, уклейка, ерш, чехонь и другие.

Использование человеком



С древних времён Десна являлась важным транспортным путём.

Специалисты рыбного хозяйства считают, что при рациональном подходе в Десне и водоемах ее поймы можно вылавливать около 4 тыс.ц. рыбы



В Смоленской области самым крупным и значимым водным объектом на Десне является Десногорское водохранилище, созданное для нужд Смоленской АЭС, находящейся в Десногорске.

Влияние человека на реку

К основным источникам, загрязняющим бассейн реки Десны, относятся предприятия тяжелого машиностроения, строительного комплекса, химического производства, лесной и деревообрабатывающей промышленности, сельского и коммунального хозяйства. В Смоленской области, АЭС, что, несомненно, ухудшает состояние вод Десны и на территории Брянской области. Очистные сооружения в регионе не отвечают современным требованиям экологической безопасности, а в пяти районных центрах очистные сооружения вообще отсутствуют, что приводит к сбросу в водные объекты неочищенных сточных вод



Охрана реки



Огромный бассейн реки постоянно очищается местными спец службами, река находится в природно-охранной зоне, поэтому сохраняется нетронутость берегов реки, и эта река особенно чиста из за постоянного мониторинга ее устья.

Спасибо
за
ВНИМАНИЕ