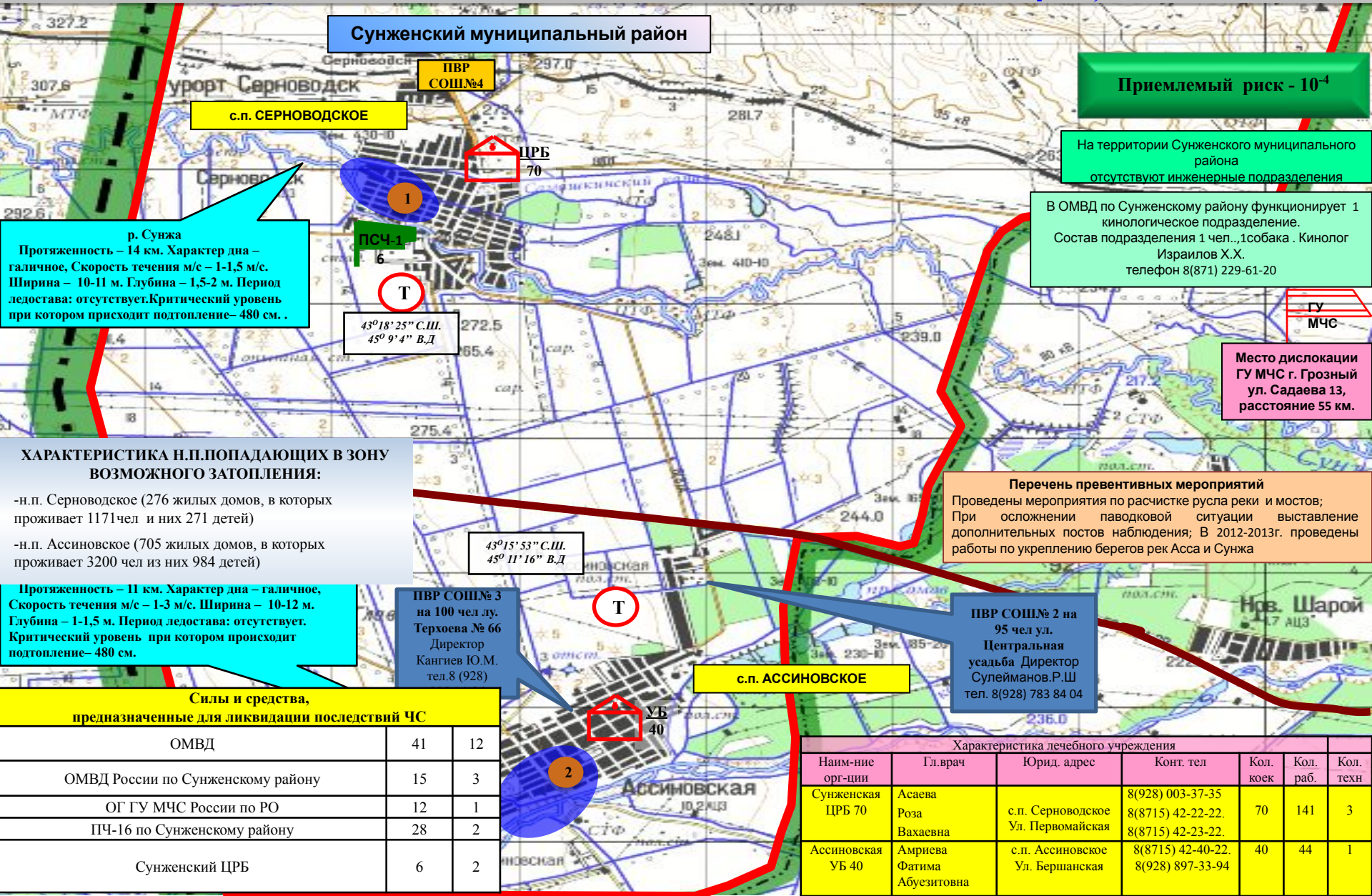


# ПАСПОРТ ТЕРРИТОРИИ СУНЖЕНСКОГО МУНИЦИПАЛЬНОГО РАЙОНА ЧЕЧЕНСКОЙ РЕСПУБЛИКИ

## (Возможная обстановка, связанная с рисками наводнений, формируемыми интенсивными дождями и таянием снега в горах)



**Сунженский муниципальный район**

**с.п. СЕРНОВОДСКОЕ**

**ПВР СОШ №4**

**ЦРБ 70**

**Приемлемый риск - 10<sup>-4</sup>**

На территории Сунженского муниципального района отсутствуют инженерные подразделения

В ОМВД по Сунженскому району функционирует 1 кинологическое подразделение. Состав подразделения 1 чел., 1 собака. Кинолог Израйлов Х.Х. телефон 8(871) 229-61-20

**р. Сунжа**  
Протяженность – 14 км. Характер дна – галечное, Скорость течения м/с – 1-1,5 м/с. Ширина – 10-11 м. Глубина – 1,5-2 м. Период ледостава: отсутствует. Критический уровень при котором происходит подтопление – 480 см.

**ПЧ-1 6**  
**Т**  
43°18' 25" С.Ш.  
45° 9' 4" В.Д.

**ГУ МЧС**

Место дислокации ГУ МЧС г. Грозный ул. Садаева 13, расстояние 55 км.

**ХАРАКТЕРИСТИКА Н.П.ПОПАДАЮЩИХ В ЗОНУ ВОЗМОЖНОГО ЗАТОПЛЕНИЯ:**

-н.п. Серноводское (276 жилых домов, в которых проживает 1171чел и них 271 детей)

-н.п. Ассиновское (705 жилых домов, в которых проживает 3200 чел из них 984 детей)

Протяженность – 11 км. Характер дна – галечное, Скорость течения м/с – 1-3 м/с. Ширина – 10-12 м. Глубина – 1-1,5 м. Период ледостава: отсутствует. Критический уровень при котором происходит подтопление – 480 см.

43°15' 53" С.Ш.  
45° 11' 16" В.Д.

**ПВР СОШ № 3**  
на 100 чел.лу.  
Терхоева № 66  
Директор Кангиев Ю.М. тел.8 (928)

**Т**

**с.п. АССИНОВСКОЕ**

**ПВР СОШ № 2** на 95 чел.ул.  
Центральная усадьба Директор Сулейманов.Р.Ш тел. 8(928) 783 84 04

**УБ 40**

**Силы и средства, предназначенные для ликвидации последствий ЧС**

ОМВД	41	12
ОМВД России по Сунженскому району	15	3
ОГ ГУ МЧС России по РО	12	1
ПЧ-16 по Сунженскому району	28	2
Сунженский ЦРБ	6	2

**Перечень превентивных мероприятий**  
Проведены мероприятия по расчистке русла реки и мостов; При осложнении паводковой ситуации выставление дополнительных постов наблюдения; В 2012-2013г. проведены работы по укреплению берегов рек Асса и Сунжа

**Характеристика лечебного учреждения**

Наим-ние орг-ции	Гл.врач	Юрид. адрес	Конг. тел	Кол. коек	Кол. раб.	Кол. техн
Сунженская ЦРБ 70	Асаева Роза Вахаевна	с.п. Серноводское Ул. Первомайская	8(928) 003-37-35 8(8715) 42-22-22. 8(8715) 42-23-22.	70	141	3
Ассиновская УБ 40	Амриева Фатима Абуезитовна	с.п. Ассиновское Ул. Бершанская	8(8715) 42-40-22. 8(928) 897-33-94	40	44	1





**ПАСПОРТ ТЕРРИТОРИИ СУНЖЕНСКОГО  
МУНИЦИПАЛЬНОГО РАЙОНА ЧЕЧЕНСКОЙ РЕСПУБЛИКИ  
(Характеристика населённых пунктов,  
попадающих в зону возможного затопления )**

№ п/п	Населенный пункт/глава н.п; номер тел.	Площадь, тыс. м2	Попадает в зону подтопления (при наихудшем сценарии развития событий)	Количество домов, населения	Количество объектов экономики, попадающих в зону затопления	Количество скотомогильников, попадающих в зону затопления
1..	с.п. Серноводское	1,9	<b>276 домов,</b> в которых проживает 1171 человек, из них 271 детей	Количество домов: 1876; Количество население: 11866 человека, 3982 детей;	0	0
2.	с.п. Ассиновская	1,8	<b>705 домов,</b> в которых проживает 3200 человек, из них 984 детей	Количество домов: 1810 количество населения – 10675, детей 3793	0	0
	<b>Итого</b>	<b>3,7</b>	<b>Домов – 981 Население – 4371 Детей - 1255</b>	<b>Домов – 3686 Население – 22541 Детей - 7775</b>	<b>0</b>	<b>0</b>

# ПАСПОРТ ТЕРРИТОРИИ СУНЖЕНСКОГО МУНИЦИПАЛЬНОГО РАЙОНА ЧЕЧЕНСКОЙ РЕСПУБЛИКИ (Населённый пункт, попадающий в зону возможного затопления)

## Характеристики населенного пункта

Субъект РФ	Площадь нас. пункта	Плотность населения	Численность населения (чел)	Плотность застройки	Кол-во жилых домов	Кол-во зданий соц-бытового назначения
с.п. Серноводское	115,8	чел/кв км	11 866	20	1876	11

На территории Сунженского муниципального района отсутствуют инженерные подразделения

курорт Серноводск

На территории Сунженского муниципального района в ОМВД по Сунженскому району функционирует 1 кинологовическое подразделение.  
Состав подразделения 1 чел., 1 собака, 1 ед. техники.  
телефон 8(871) 229-61-20

Маршрут эвакуации  
2 км, эвакуация автотранспортом и в пешем порядке  
Покрытие дороги грунтовое

ПВ  
Р

ПВР СОШ № 4 на 200 чел ул. Гагарина №10  
Директор Джабаева А.З.  
тел. 8(928) 783-41-68.

Река Сунжа:  
Критический уровень – 450 см.  
Начало подтопления - 480 см.  
Максимальный - 550 см.

На территории с.п. Серноводское скотомогильников нет.

## Уровень максимальный

Жилых	Социально-значимых	взрослых	детей	место отселения	время, необходимое на	количество населения
276	0	817	354	ПВР с.п. Серноводское	15	1171

Площадь подтопления 1,9 кв. км.

Критический уровень (450см.)

Начало подтопления (480см.)

Максимальный уровень (550см.)

ЦРБ  
70

с.п. СЕРНОВОДСКОЕ

ПОО, РОО, БОО, ХОО на территории с.п. Серноводское отсутствуют

## Характеристика зон возможного подтопления

Уровни	Подъем воды	Дома	Население	Соц. знач. объекты
Критический уровень	480 (см)	0	0	0
Средний уровень	520 (см)	0	0	0
Максимальный уровень	550 (см)	276	1171	0

43° 18' 25" С.Ш.  
45° 9' 4" В.Д.

## Перечень превентивных мероприятий

Проведены мероприятия по расчистке русла реки и мостов; При осложнении паводковой ситуации выставление дополнительных постов наблюдения; В 2012-2013г. проведены работы по укреплению берегов рек Асса и Сунжа

## Расчет сил и средств привлекаемых к эвакуации населения из зоны ЧС

Наим-ние орг-ции	Количество личного состава	Количество техники
ГУП «Чечавототранс»	9 чел.	9 ед. техники (автобусов)

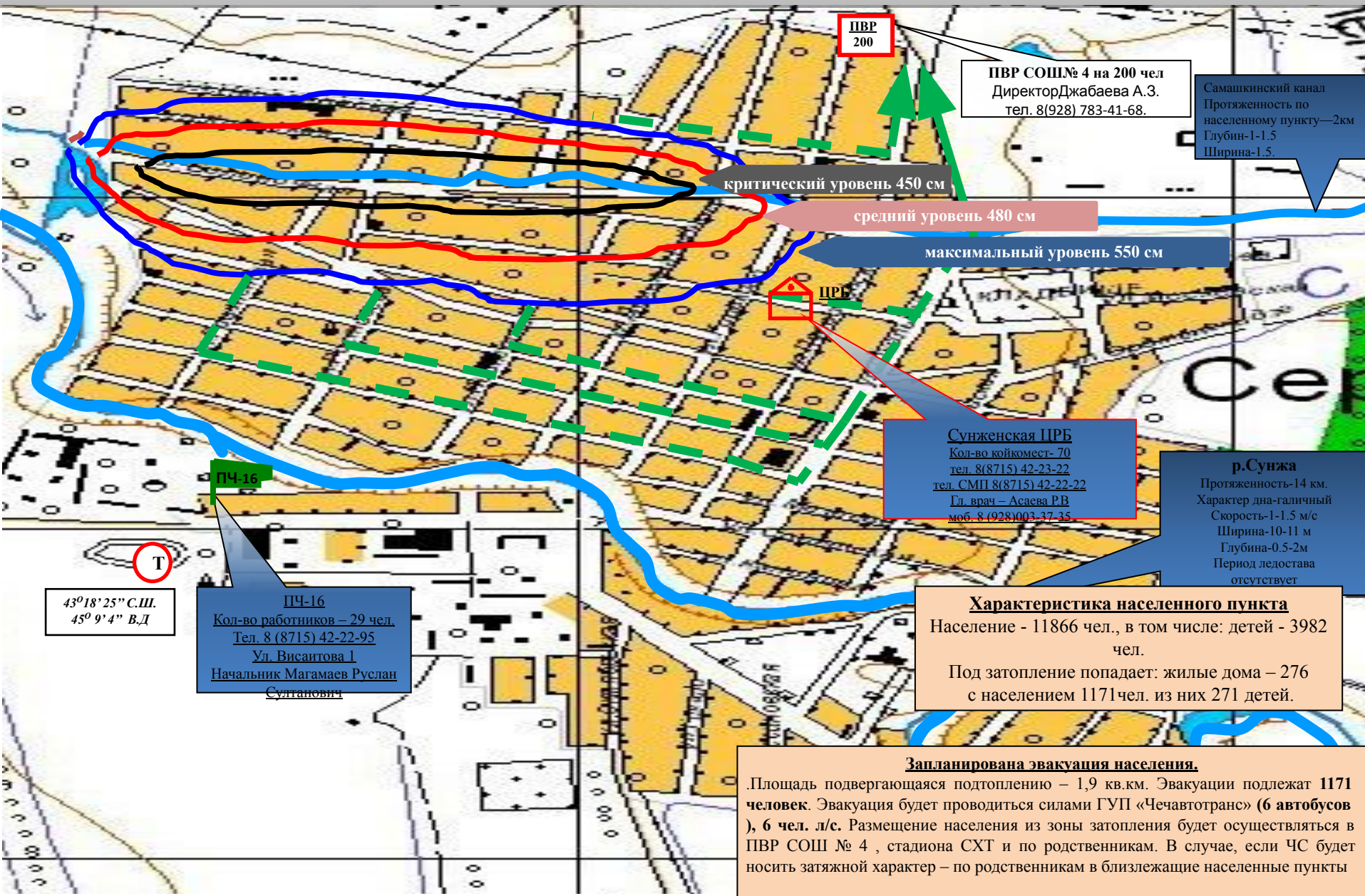
## Характеристика лечебного учреждения

Наим-ние орг-ции	Гл. врач	Юрид. адрес	Конт. тел	Кол. коек	Кол. раб.	Кол. техн
Сунженская ЦРБ 70	Асаева Роза Вахаевна	с.п. Серноводское Ул. Первомайская	8(928) 003-37-35 8(8715) 42-22-22. 8(8715) 42-23-22.	70	141	3
Ассиновская УБ 40	Амриева Фатима Абуезитовна	с.п. Ассиновское Ул. Бершанская	8(8715) 42-40-22. 8(928) 897-33-94	40	44	1

Номер участка	Населенный пункт	Река
ЮП95-8-18	Серноводск	Сунжа (Самашкинский канал)



# ПАСПОРТ ТЕРРИТОРИИ СУНЖЕНСКОГО МУНИЦИПАЛЬНОГО РАЙОНА ЧЕЧЕНСКОЙ РЕСПУБЛИКИ (Маршруты эвакуации населения с.п. Серноводское)



**ПРБ  
200**

**ПРБ СОШ № 4 на 200 чел**  
Директор Джабаева А.З.  
тел. 8(928) 783-41-68.

**Самашкинский канал**  
Протяженность по населенному пункту—2км  
Глубин-1-1.5  
Ширина-1.5.

критический уровень 450 см

средний уровень 480 см

максимальный уровень 550 см

**ПРБ**

**Сунженская ПРБ**  
Кол-во койкомест- 70  
тел. 8(8715) 42-23-22  
тел. СМП 8(8715) 42-22-22  
Гл. врач – Асаева Р.В.  
моб. 8 (928)003-37-35.

**р.Сунжа**

Протяженность-14 км.  
Характер дна-галечный  
Скорость-1-1.5 м/с  
Ширина-10-11 м  
Глубина-0.5-2м  
Период ледостава  
отсутствует

**ПЧ-16**

**Т**

43° 18' 25" С.Ш.  
45° 9' 4" В.Д

**ПЧ-16**  
Кол-во работников – 29 чел.  
Тел. 8 (8715) 42-22-95  
Ул. Висаитова 1  
Начальник Магамаев Руслан  
Султанович

## Характеристика населенного пункта

Население - 11866 чел., в том числе: детей - 3982 чел.

Под затопление попадает: жилые дома – 276 с населением 1171чел. из них 271 детей.

## Запланирована эвакуация населения.

.Площадь подвергающаяся подтоплению – 1,9 кв.км. Эвакуации подлежат **1171 человек**. Эвакуация будет проводиться силами ГУП «Чечавтотранс» (**6 автобусов**), **6 чел. л/с**. Размещение населения из зоны затопления будет осуществляться в ПРБ СОШ № 4, стадиона СХТ и по родственникам. В случае, если ЧС будет носить затяжной характер – по родственникам в близлежащие населенные пункты



# ПАСПОРТ ТЕРРИТОРИИ СУНЖЕНСКОГО МУНИЦИПАЛЬНОГО РАЙОНА ЧЕЧЕНСКОЙ РЕСПУБЛИКИ (Маршруты эвакуации населения с.п. Ассиновское)

## Характеристика населенного пункта

Население - 10675 чел., в том числе: детей - 3793 чел.

Под затопление попадает: жилые дома – 705 с населением 3200чел. из них 984 детей.

**ПВР**  
95

**ПВР СОШ№ 2 на 95чел**  
Директор Сулейманов Рустам Шовхаевич  
тел. 8(928) 783-84-04

**Т**  
43°15' 53" С.Ш.  
45° 11' 16" В.Д

**ПВР СОШ№ 3 на 100 чел**  
Директор Кангиев Ю.М.  
тел. 8(928)885-14-26

**ПВР**  
100

**Ассиновская УБ**  
Кол-во койкомест- 40  
тел. 8(8715) 42-40-22  
ВрИО.Гл.врача Фезаули М.В.  
моб. 8(928) 015-38-55

**р.Асса**

Протяженность-11 км.  
Характер дна-галичный  
Скорость-1-3 м/с.Ширина-10м. Глубина-1-3м.Период ледостава: отсутствует.

максимальный уровень 550 см

средний уровень 480 см

критический уровень 450 см

## Запланирована эвакуация населения.

Площадь подвергающаяся затоплению в с.п. Ассиновское – 1,8 км<sup>2</sup>

Количество домовладений в зоне риска – 705

Количество населения в зоне затопления / в т.ч. детей – 3200 чел/ 984 детей.

Эвакуация будет проводиться силами «Чечавтотранс» (6 автобусов), 6 чел.л/с. Размещение населения будет осуществляться в ПВР СОШ№2, в ПВР СОШ№3 и по родственникам. В случае, если ЧС будет носить затяжной характер – по родственникам в близлежащие населенные пункты

# ПАСПОРТ ТЕРРИТОРИИ СУНЖЕНСКОГО МУНИЦИПАЛЬНОГО РАЙОНА ЧЕЧЕНСКОЙ РЕСПУБЛИКИ (Расчет эвакуации населения)

Фактический адрес учреждения, контактный телефон	Наименование учреждения	Вместимость (номеров, корпусов классов/человек)	Организации жизнеобеспечения населения и ПРВ			
			Медицинская помощь (учреждения, персонал и техника)	Обеспечение водой (учреждения, персонал и техника)	Обеспечение продуктами питания и продовольственным сырьем (учреждения, персонал и техника)	Обеспечение коммунально – бытовыми услугами (учреждения, персонал и техника)
366701, с.п. Серноводское, ул. Гагарина 10, тел. 8(928) 783-41-68	Средняя общеобразовательная школа № 4	18/200	Сунженская ЦРБ 70 ул. Первомайская 46 Персонал-3 чел., Техники-1 ед.	МУП «Чечводоканал» ул. Кадырова Персонал-3 чел., Техники-1 ед.	Столовая школы на 40 человек/сутки Персонал-3 чел., Техники-0 ед.	ООО «Сервис», 9 чел., 3 ед. техники
366701, с.п. Ассиновское, ул. Заводская 66, тел. 8(928)885-14-26	Средняя общеобразовательная школа № 3	24/100	Ассиновская УБ 40 ул. Бершанская 32 Персонал-3 чел., Техники-1 ед.	МУП «Чечводоканал» ул. Кадырова Персонал-3 чел., Техники-1 ед.	Столовая школы на 45 человек/сутки Персонал-3 чел., Техники-0 ед.	ООО «Сервис», 9 чел., 2 ед. техники
6701, с.п. Ассиновское, ул. Центральная усадыба ГУП «Ассинский» 137-А, тел. 8(928)783-84-04	Средняя общеобразовательная школа № 2	10 классов/ 95 человек	Ассиновская УБ 40 ул. Бершанская 32 Персонал-3 чел., Техники-1 ед.	МУП «Чечводоканал» ул. Кадырова Персонал-3 чел., Техники-1 ед.	Столовая школы на 35 человек/сутки Персонал-2 чел., Техники-0 ед.	ООО «Сервис», 8 чел., 2 ед. техники

# ПАСПОРТ ТЕРРИТОРИИ СУНЖЕНСКОГО МУНИЦИПАЛЬНОГО РАЙОНА ЧЕЧЕНСКОЙ РЕСПУБЛИКИ

**(Сведения об объектах экономики, магистральных трубопроводах горючих газов и жидкостей, линиях электропередач, автодорогах, железных дорогах, мостах, попадающих в вероятную зону подтопления (затопления))**

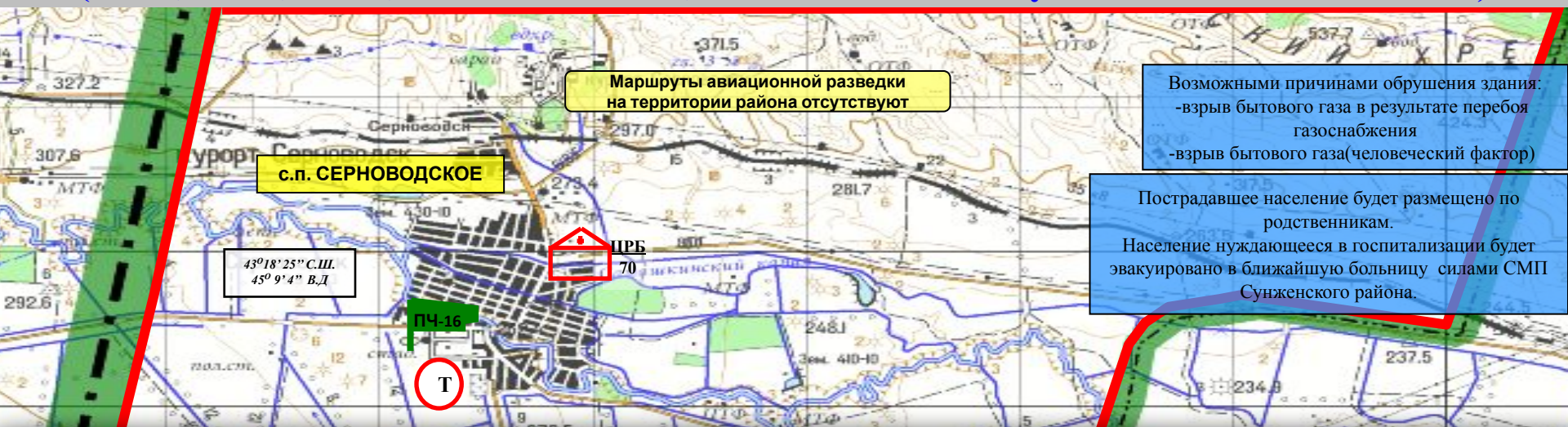
№ п/п	Населенный пункт	Объекты экономики	Нефте-газо-продукто-проводы	Автомобильные дороги, железные дороги, мосты, ЛЭП и связи с указанием места расположения (протяженности)	Скотомогильники
1.	н.п. Серноводская	276 Домов	нет	.Площадь подвергающаяся подтоплению – 1,9 кв.км	нет
2.	н.п. Ассиновская				
3.		705 Домов	нет	Площадь подвергающаяся затоплению – 1,8 км	нет
4.					
5.					
6.					
7.					
8.					
9.					







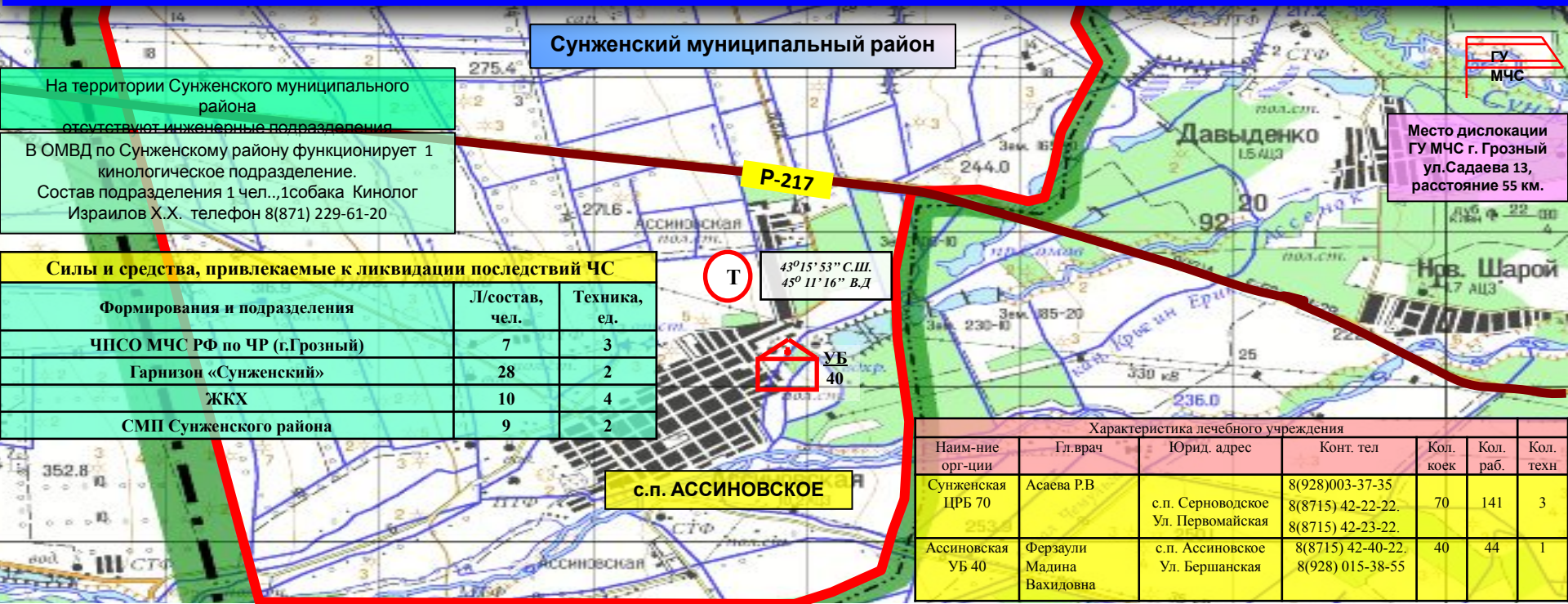
# ПАСПОРТ ТЕРРИТОРИИ СУНЖЕНСКОГО МУНИЦИПАЛЬНОГО РАЙОНА ЧР п. 5.5.2.8 (БОО, РОО, ХОО, ПВОО объекты, попадающие в зону возможного затопления)



Возможными причинами обрушения здания:  
 - взрыв бытового газа в результате перебора газоснабжения  
 - взрыв бытового газа (человеческий фактор)

Пострадавшее население будет размещено по родственникам.  
 Население нуждающееся в госпитализации будет эвакуировано в ближайшую больницу силами СМП Сунженского района.

## На территории Сунженского муниципального района БОО, РОО, ХОО отсутствуют



На территории Сунженского муниципального района отсутствуют инженерные подразделения.  
 В ОМВД по Сунженскому району функционирует 1 кинологовское подразделение.  
 Состав подразделения 1 чел., 1 собака Кинолог Израиллов Х.Х. телефон 8(871) 229-61-20

Место дислокации ГУ МЧС г. Грозный ул. Садаева 13, расстояние 55 км.

Силы и средства, привлекаемые к ликвидации последствий ЧС		
Формирования и подразделения	Л/состав, чел.	Техника, ед.
ЧПСО МЧС РФ по ЧР (г.Грозный)	7	3
Гарнизон «Сунженский»	28	2
ЖКХ	10	4
СМП Сунженского района	9	2

Характеристика лечебного учреждения						
Наим-ние орг-ции	Гл.врач	Юрид. адрес	Конт. тел	Кол. коек	Кол. раб.	Кол. техн
Сунженская ЦРБ 70	Асаева Р.В	с.п. Серноводское Ул. Первомайская	8(928)003-37-35 8(8715) 42-22-22. 8(8715) 42-23-22.	70	141	3
Ассиновская УБ 40	Ферзали Мадина Вахидовна	с.п. Ассиновское Ул. Бершанская	8(8715) 42-40-22. 8(928) 015-38-55	40	44	1



**ПАСПОРТ ТЕРРИТОРИИ СУНЖЕНСКОГО  
МУНИЦИПАЛЬНОГО РАЙОНА ЧЕЧЕНСКОЙ РЕСПУБЛИКИ  
(Характеристики зон подтоплений)**

Номер на карте	Площадь, тыс. м <sup>3</sup>	Количество населенных пунктов попадающих в зону затопления	Количество домов, попадающих в зону затопления	Количество человек, попадающих в зону затопления	Количество объектов экономики, попадающих в зону затопления	Количество скотомогильников, попадающих в зону затопления
1	1,9 км <sup>2</sup>	1	276	1171	0	0
2	1,8 км <sup>2</sup>	1	705	3200	0	0

# КАРТА ПАВОДКОВООПАСНОГО УЧАСТКА (с.п.Ассиновское, Сунженский муниципальный район, Чеченская Республика)

## Характеристики населенного пункта

Субъект РФ	Площадь нас. пункта	Плотность населения	Численность населения (чел)	Плотность застройки	Кол-во жилых домов	Кол-во зданий соц-бытового назначения
с.п. Ассиновское	179,61	16 чел/кв км	10 675	9	1810	7

В случае разрушения ГТС или поднятия уровня воды в с.п.Ассиновская р. Асса в период таяния снега в горах и выпадения осадков в виде дождя возможно подтопление территории с.п. Ассиновская:  
Площадь подвергающаяся подтоплению – **1,8 км<sup>2</sup>**  
Количество домовладений в зоне риска – **705**  
Количество населения в зоне затопления / в т.ч. детей – **3200 чел/ 984 детей, дороги – 16,8 км., ЛЭП – 17 км., водопровод – 15км.**

На территории с.п. Ассиновская скотомогильников нет.

ПОО, РОО, БОО, ХОО на территории с.п. Ассиновское отсутствуют

**ПВР СОШ № 2 на 95 чел ул. Центральная усадьба**  
Директор Тищенко Н.К.  
тел. 8(928) 783 84 04

**ПВР СОШ № 3 на 100 чел лу. Терхоева № 66** Директор Кангиев Ю.М.  
тел.8 (928) 885-14-26

маршрут эвакуации 1,5 км, эвакуация автотранспортом покрытие дороги грунтово-асфальтовое

маршрут эвакуации 2 км, эвакуация автотранспортом, покрытие дороги грунтово-асфальтовое

На территории Сунженского муниципального района в ОМВД по Сунженскому району функционирует 1 кинологовское подразделение.  
Состав подразделения 1 чел..., 1 собака, 1 ед. техники.  
телефон 8(871) 229-61-20

На территории Сунженского муниципального района отсутствуют инженерные подразделения

**Река Асса:**  
Критический уровень – 450 см.  
Начало подтопления - 480 см.  
Максимальный - 550 см.

Номер участка	Населенный пункт	Река
ЮП95-8-19	Ассиновская	Асса

Расчет сил и средств привлекаемых к эвакуации населения из зоны ЧС

Наим-ние орг-ции	Количество личного состава	Количество техники
ГУП «Чечавоттранс»	9 чел.	9 ед. техники (автобусов)

Характеристика зон возможного подтопления

Уровни	Подъем воды	Дома	Население	Соц. знач. объекты
Критический уровень	450 (см)	0	0	0
Средний уровень	520 (см)	0	0	0
Максимальный уровень	550 (см)	705	3200	0

Характеристика лечебного учреждения

Наим-ние орг-ции	Гл. врач	Юрид. адрес	Конт. тел	Кол. коек	Кол. раб.	Кол. техн
Сунженская ЦРБ 70	Асаева Роза Вахаевна	с.п. Серноводское Ул. Первомайская	8(928)003-37-35 8(8715) 42-22-22. 8(8715) 42-23-22.	70	141	3
Ассиновская УБ 40	Амриева Фатима Абуезитовна	с.п. Ассиновское Ул. Бершанская	8(8715) 42-40-22. 8(928) 897-33-94	40	44	1

43°15'53" С.Ш.  
45°11'16" В.Д

ПВ  
Р

ПВ  
Р

УБ  
40

с.п. АССИНОВСКОЕ

Критический уровень (450см.)

Начало подтопления (480см.)

Максимальный уровень (550см.)

**Перечень превентивных мероприятий**  
Проведены мероприятия по расчистке русла реки и мостов;  
При осложнении паводковой ситуации выставление дополнительных постов наблюдения; В 2012-2013г. проведены работы по укреплению берегов рек Асса и Сунжа

Уровень максимальный						
Жилых	Социально-значимых	взрослых	детей	место отселения	время, необходимое на эвакуацию	количество населения
705	5	2216	984	ПВР с.п. Ассиновское	30 мин.	3200