

Тема урока: Китай. Природа и население.



香港

Цель

- раскрыть особенности географического положения Китая;
- сформировать представление о месте Китая в мире;
- сформировать знания о населении Китая: его происхождении, занятиях и образе жизни, крупнейших городах;
- выявить роль рек Янцзы и Хуанхэ в жизни китайцев;
- продолжить формирование знаний о многообразии стран мира.

Китайская Народная Республика



Основана 1 октября 1949

Официальный язык Китайский

Столица Пекин

Форма правления республика

Территория 3-я в мире

- Всего 9 596 960 км²

Население

- Оценка (2010) 1 338 612 000 чел. (1-е)

- Плотность 139,6 чел./км²

Денежная единица юань

Административно-территориальное деление

22 провинции.



中国

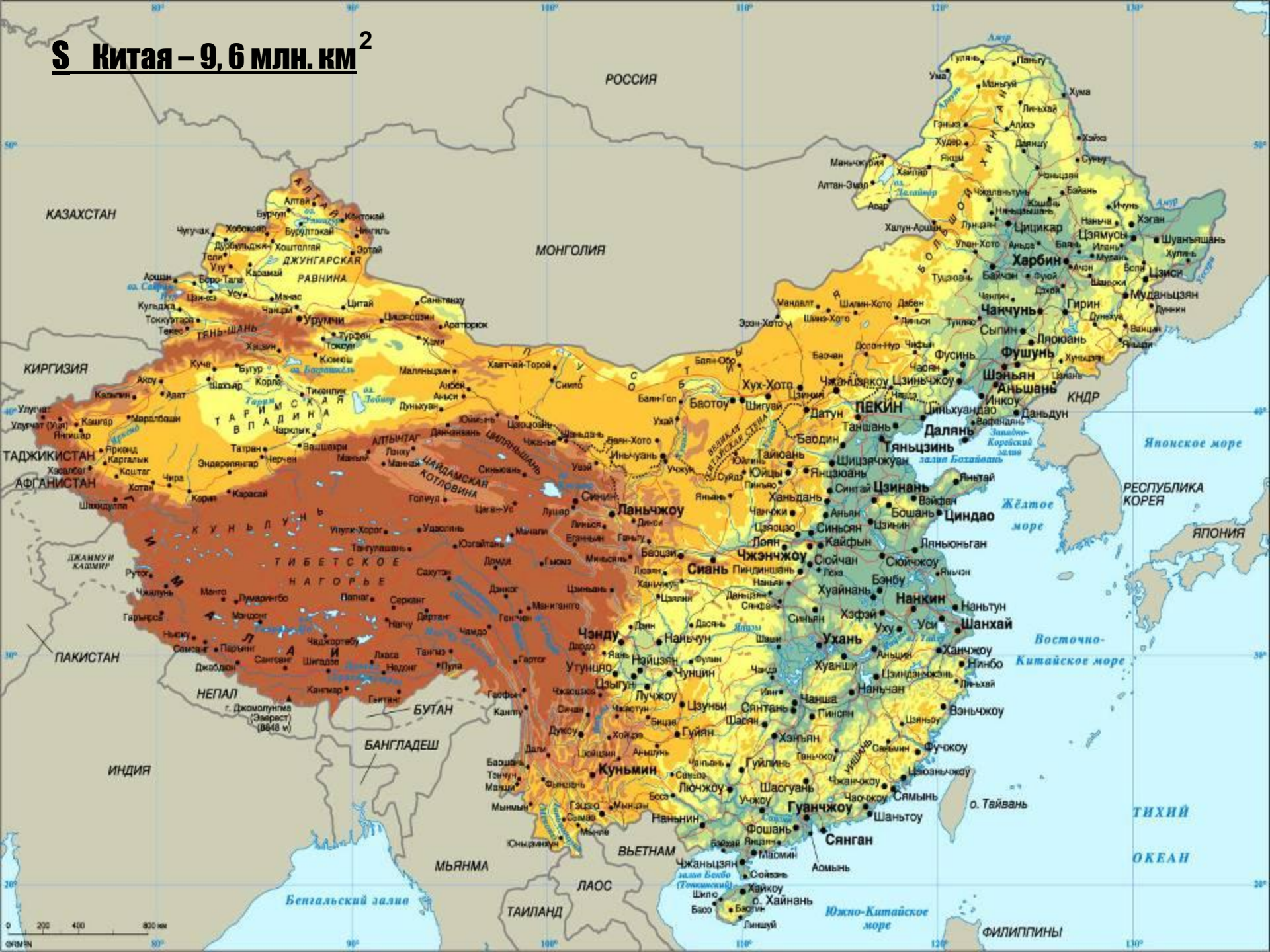
Чжунго — самоназвание Китая

Географическое положение Китая.

Китай расположен в Восточной Азии. С востока омывается водами западных морей Тихого океана. На северо-востоке Китай граничит с КНДР и Россией, на севере — с Монголией, на северо-западе — с Россией и Казахстаном, на западе — с Киргизией, Таджикистаном и Афганистаном, на юго-западе — с Пакистаном, Индией, Непалом и Бутаном, на юге — с Мьянмой, Лаосом, Вьетнамом.

Площадь территории Китая составляет 9,6 млн км². Китай является самой большой страной в Азии и третьей по площади страной в мире, уступая только России и Канаде.

С Китаю – 9,6 млн. км²



Рельеф :

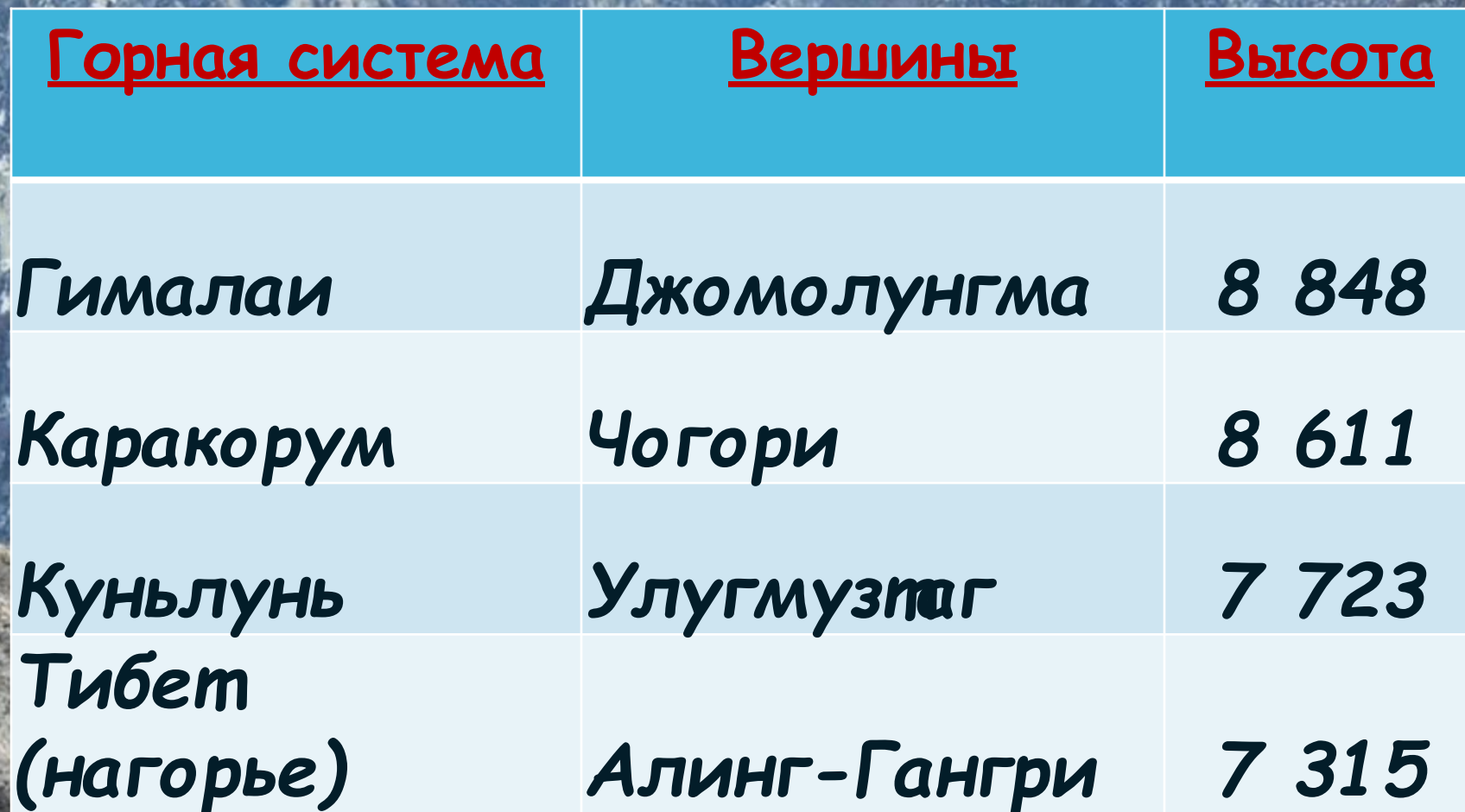


← Горы и
плоскогорья -
88 %



Великая Китайская
равнина





<u>Горная система</u>	<u>Вершины</u>	<u>Высота</u>
Гималаи	Джомолунгма	8 848
Каракорум	Чогори	8 611
Куньлунь	Улугмузтаг	7 723
Тибет (нагорье)	Алинг-Гангри	7 315

**Янцзы (Длинная, Голубая) –
5221 км.**



Хуанхэ (Желтая) – 4845 км.



Сицзян (Западная) – 2097 км.



Чжуцзян (Жемчужная)



Озера Китая:

Лобнор

Кукунор

Дунтинху



Пустыня Гоби



Пустыня Такла-Макан



Пустыня Алашань






Численность населения Китая около 1,5 млрд. человек




г. Пекин



г. Тяньцзинь



г. Шанхай



г. Гуинчжоу (числ. 10 млн. человек)



("Made in China") - «Сделано в Китае»

- Добыча полезных ископаемых;
- Компьютеры;
- Одежда, обувь;
- Игрушки;
- Автомобили,
- Велосипеды.



Сельское хозяйство:


- Рис,
- Чай,
- Овощи, фрукты,
- Свиноводство.



Alexander Feddubnyy 2007



Культура Китая (свыше 5 тыс. памятников)






Музейный комплекс Гугун (Пурпурный запретный город)



Храм неба в Пекине



Дворец Потала в г. Лхаса







Статуя Будды в г. Лэшань

Храм Конфуция





Монастырь Шаолин





Ц
И
Р
К

Китайский



П
Е
К
И
Н
С
К
А
Я





опера

Живописные

ландшафты

Гуйлина





**«Три ущелья»
на р. Янцзы**

Горы Хуаншань



Горы Тайшань

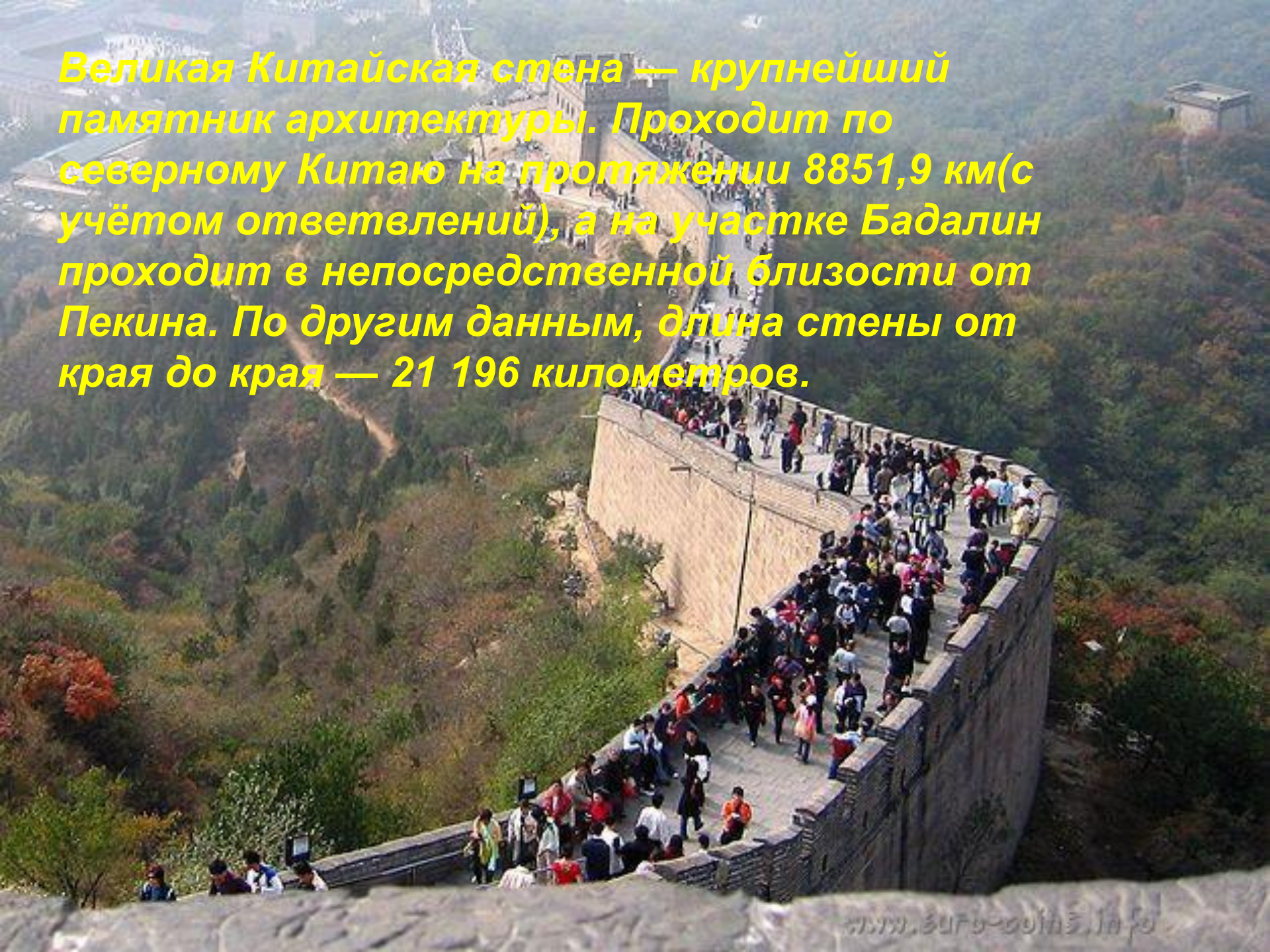




В
Е
Л
И
К
И
Й
К
И
Т
А
Й
С
К
И
Й
К
А
Н
А
Л



Великая Китайская стена — крупнейший памятник архитектуры. Проходит по северному Китаю на протяжении 8851,9 км (с учётом ответвлений), а на участке Бадалин проходит в непосредственной близости от Пекина. По другим данным, длина стены от края до края — 21 196 километров.





С помощью карт атласа заполните пропуски в предложениях.

1. Китай граничит с _____ и _____ на севере, с _____ на северо-востоке, с Индией и _____ на юге.
2. В юго-западной части Китая находится огромное нагорье _____, а к северу от него - хребет _____ и пустыня _____.
3. На востоке территория Китая омывается Южно-Китайским, _____, и _____ морями.
4. Крупнейшие реки Китая _____ и _____ протекают по _____ равнине.



Изучить §56.

