

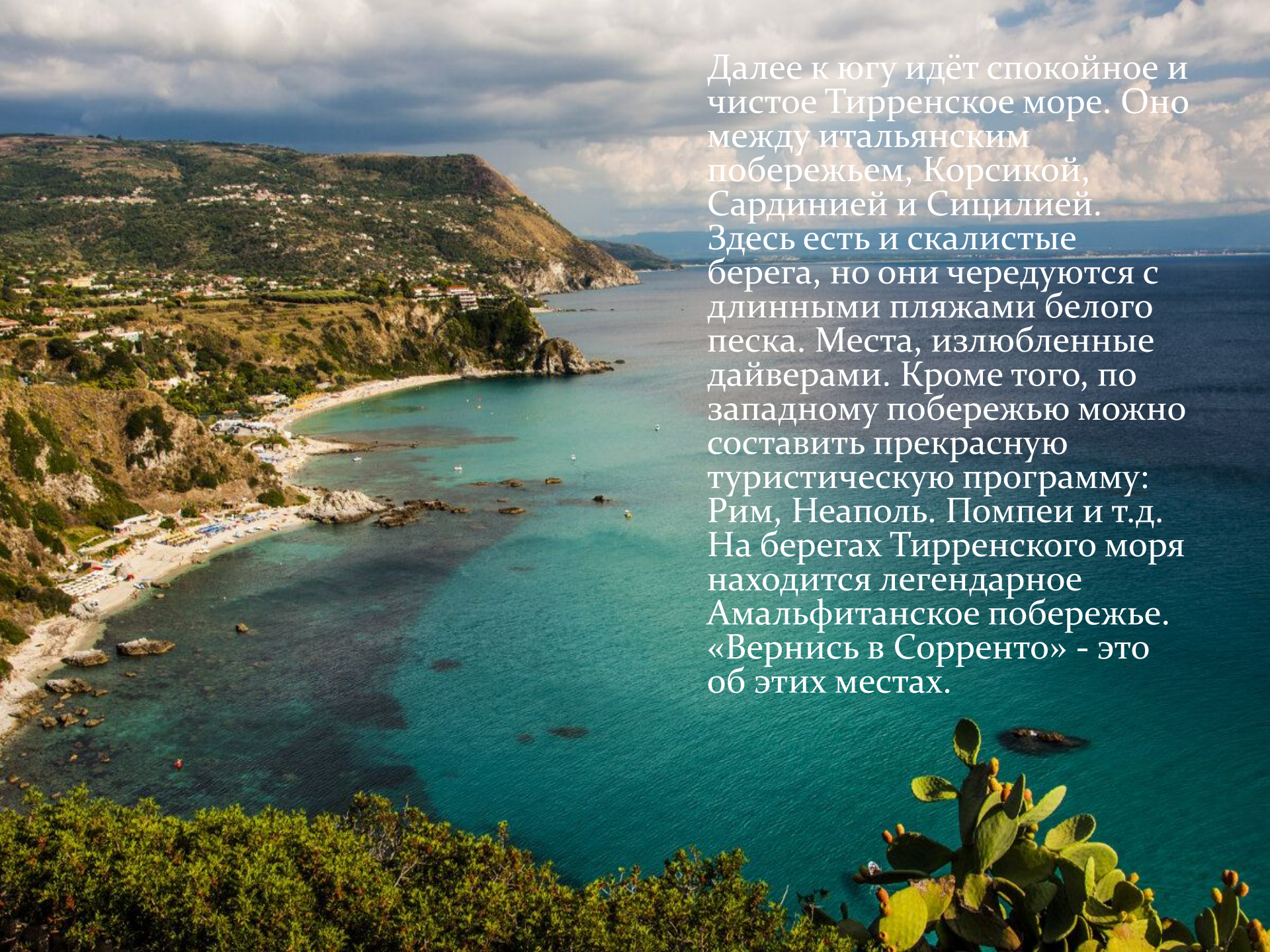


# Итальянское море

Выполнила Мишина Ольга



Четыре итальянских моря. Таких манящих, таких тёплых и таких разных. Море в Генуе – одно, в Неаполе – второе, в Палермо – третье, в Бриндизи – четвёртое, в Венеции – пятое. А в Милане вообще нет моря.

A scenic view of a coastline. In the foreground, there are green bushes and a cactus. The middle ground shows a sandy beach with many umbrellas and people, a small bay with turquoise water, and a cliffside town. The background features a large, rocky headland and a vast blue sea under a cloudy sky.

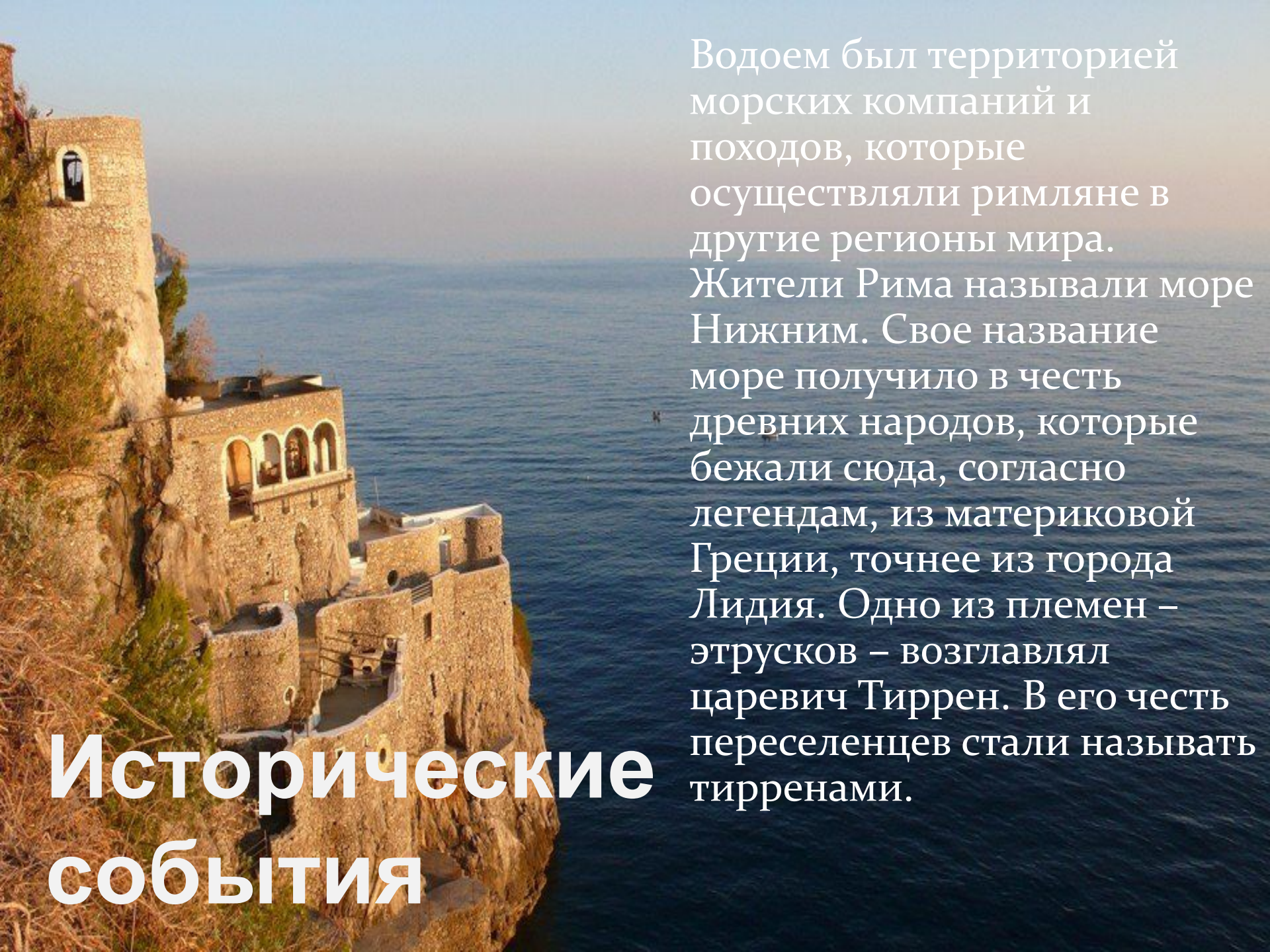
Далее к югу идёт спокойное и чистое Тирренское море. Оно между итальянским побережьем, Корсикой, Сардинией и Сицилией. Здесь есть и скалистые берега, но они чередуются с длинными пляжами белого песка. Места, излюбленные дайверами. Кроме того, по западному побережью можно составить прекрасную туристическую программу: Рим, Неаполь. Помпеи и т.д. На берегах Тирренского моря находится легендарное Амальфитанское побережье. «Вернись в Сорренто» - это об этих местах.

# Тирренское море на карте

Найти на карте Тирренское море очень просто. Оно омывает западную часть Италии. Море входит в состав Средиземного моря, проходя между такими островами, как:

- Сицилия;
- Сардиния;
- Корсика;
- Искья;
- Капри;
- Понцианскими;
- Липарскими;
- Тосканским архипелагом;
- Апеннинским полуостровом.






Водоем был территорией морских компаний и походов, которые осуществляли римляне в другие регионы мира. Жители Рима называли море Нижним. Свое название море получило в честь древних народов, которые бежали сюда, согласно легендам, из материковой Греции, точнее из города Лидия. Одно из племен – этрусков – возглавлял царевич Тиррен. В его честь переселенцев стали называть тирренами.

# Исторические события

# Рельеф

A wide-angle photograph of a beach scene. The foreground shows the sandy shore with gentle waves washing onto the beach. The water is a vibrant turquoise color, transitioning to a deeper blue further out. Several people are seen swimming and wading in the water. In the background, a large, rugged mountain with a prominent peak rises against a clear blue sky. The overall atmosphere is bright and sunny.

Море отличается активностью подводных вулканов, поэтому здесь наблюдается постоянная сейсмическая активность. Под водой находится огромное количество подводных гор, вулканов, которые продолжают действовать до этих пор.

По дну Тирренского моря проходит разлом, который расположился между Европой и Африкой. На берегах водоема расположены такие знаменитые вулканы, как Везувий, Вулькано и Страмболи. Их извержения могут происходить по несколько раз в час.



**Спасибо за внимание!**