


Тема уроку

- ▶ Індія: економіко-географічне положення, природно-ресурсний потенціал, населення
- ▶ Практична робота «Аналіз статевовікових пірамід Японії, Китаю та Індії з метою оцінювання працересурсного потенціалу країн»

Завдання уроку

- ▶ Розкрити особливості економіко-географічного положення Індії та природно-ресурсного потенціалу, розміщення населення та основні риси демографічної ситуації, дати аналіз трудовим ресурсам, розширити ваші уявлення про Індію.
- ▶ Довести, що **Індія - країна контрастів**

Індія – країна контрастів



ПЛАН

економіко - географічної

характеристики країни

1. Загальні відомості;
2. Економіко-географічне положення країни;
3. Природно - ресурсний потенціал країни;
4. Населення;
5. Характеристика господарства країни;
6. Транспорт;
7. Зовнішньо-економічна діяльність країни. Її членство в міжнародних організаціях, об'єднаннях та групах країн.

Республіка Індія

Площа — 3 166 млн км²

Населення — 1 млрд. 252 млн осіб

Столиця — Нью-Делі.

Адміністративний поділ: Федеративна республіка, у складі якої 28 штатів і 6 союзних територій, національний столичний округ.

Форма правління: Республіка з федеральним державним устроєм.

Глава держави: Президент, що обирається строком на 5 років.


Державна мова: Хінді (за офіційні вважаються ще 18 мов).

Валюта: Індійська рупія = 100 пайсам.



Дел
і

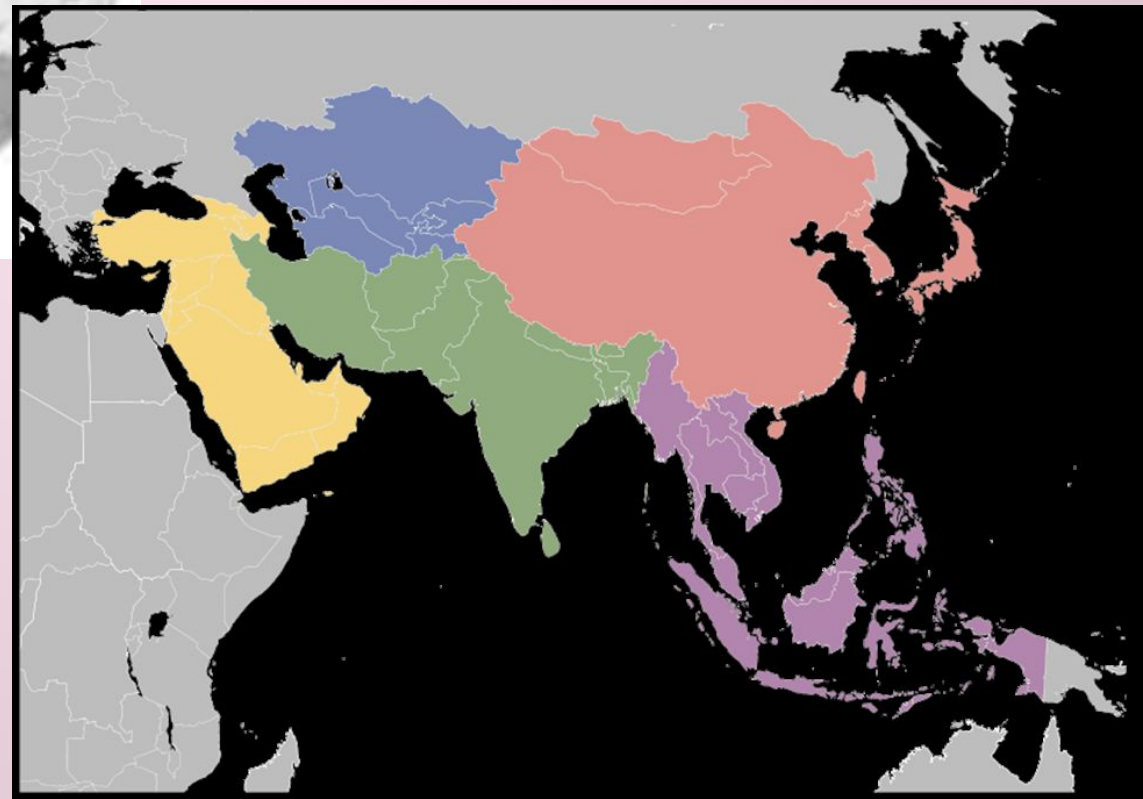
Державний герб та прапор Індії



सत्यमेव जयते



Економіко-географічне зонавання



Економіко-географічне положення

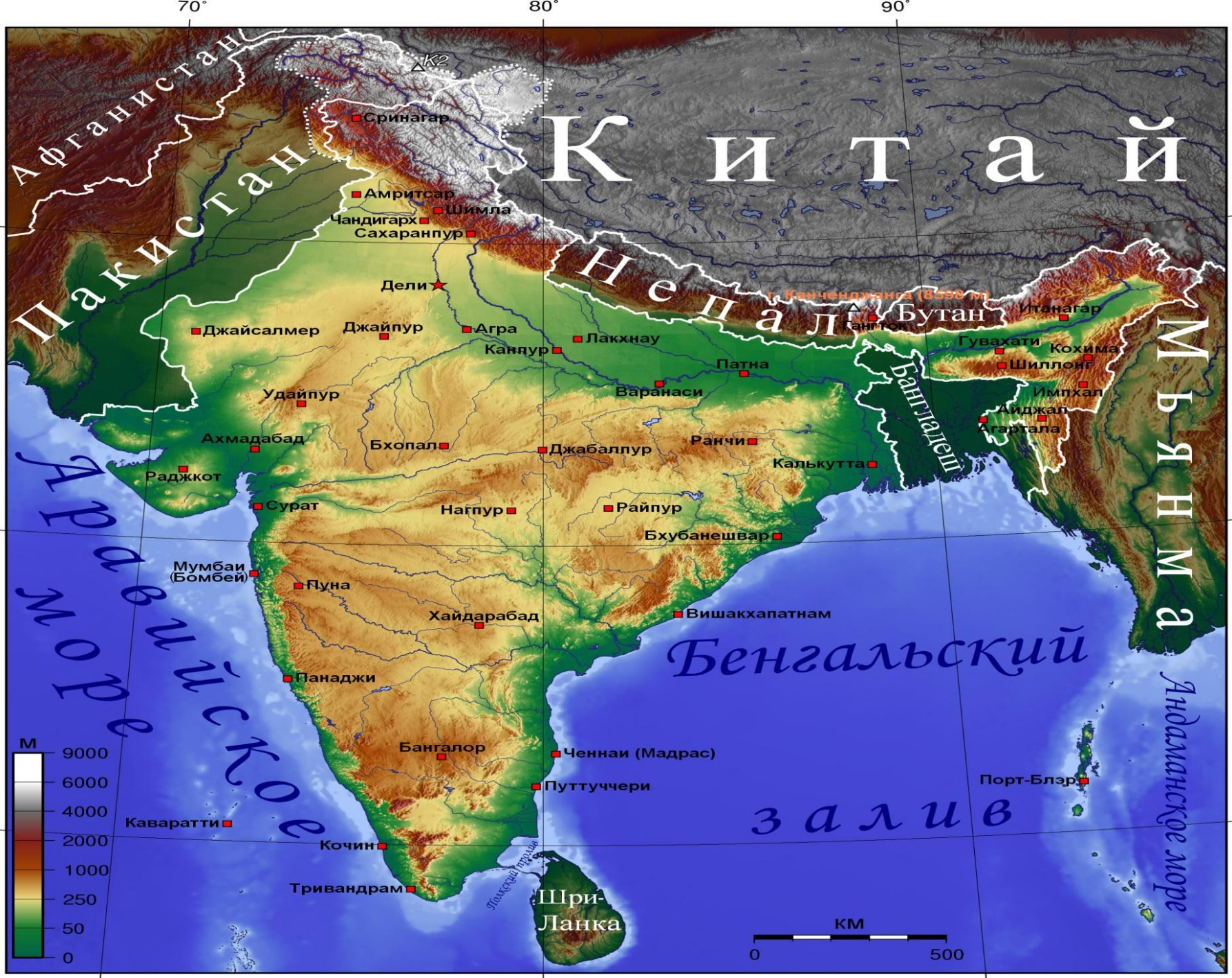


Де розташована Індія?

З якими країнами Індія
межує на суходолі?

Чи має вихід до моря
(океану)?

Близькі морські сусіди
Індії.





плато Декан



Індо - Гангська низовина



Гімалаї

Ресурси

Мінерально-
сировинні

Земельні

Водні

Лісові

Рекреаційні



Факти вражають...

- ▶ Кожен 7 у світі — індієць.
- ▶ Населення країни можна порівняти із сумарною кількістю людей, що проживають в Африці та Південній Америці.
- ▶ Величезний щорічний природний приріст дорівнює всьому населенню Австралії.
- ▶ Кількість людей в Індії подвоюється кожні 80 років.

Населення

1. За чисельністю населення Індія посідає *друге місце* у світі, після Китаю (1.252 млрд. чол.).
2. За абсолютним приростом населення є *світовим лідером*.
3. Із середини ХХ ст. запроваджено програму планування сім'ї (результат — *зниження природного приросту майже вдвічі*).
4. Тут налічують тут близько 300 народів та 700 діалектів.
5. Державною мовою вважається *хінді* та англійська.



Касты


індуїзм

Брахмани

Кшатраї

Вайші

Шудрі



Релігія

Індуїсти

82,6%

Мусульман

и

12,2%

Християн

и

2,34%

Сикхи

1,94%


Буддисти

0,76%

Джайністи

0,4%

Релігійні суперечності,
загострення
сепаратистських
настроїв



Розселення

Густина населення –
понад 400 осіб на
квадратний кілометр.



Найбільш густо населені райони - *східна частина Індо-Гангської низовини, дельта Гангу й узбережжя Індійського океану;*



Найменше заселені — *пустельні та гірські райони;*

Рівень урбанізації

- Переважна частина населення живе в *селах* (їх понад 600 тисяч) *великих і багатолюдних*.



- Рівень урбанізації *невеликий* (30 - 40%).



в Індії порівняно

Формування гігантських агломерацій



Делі (26,5 млн.)

Мумбаї (22,9 млн.)

Колката (11,8
млн.)

Бангалор (10,1
млн.)

Ченнаї (10 млн.)

Структура зайнятості населення



Змінюється якість трудових ресурсів

- велика кількість випускників ВНЗ (3 місце у світі);
- підготовка індійських фахівців за кордоном;
- є умови для інтелектуальної міграції
- значна роль індійської діаспори у формуванні трудових ресурсів.

- Сільське господарство
- Промисловість
- Невиробнича сфера

Соціальні проблеми

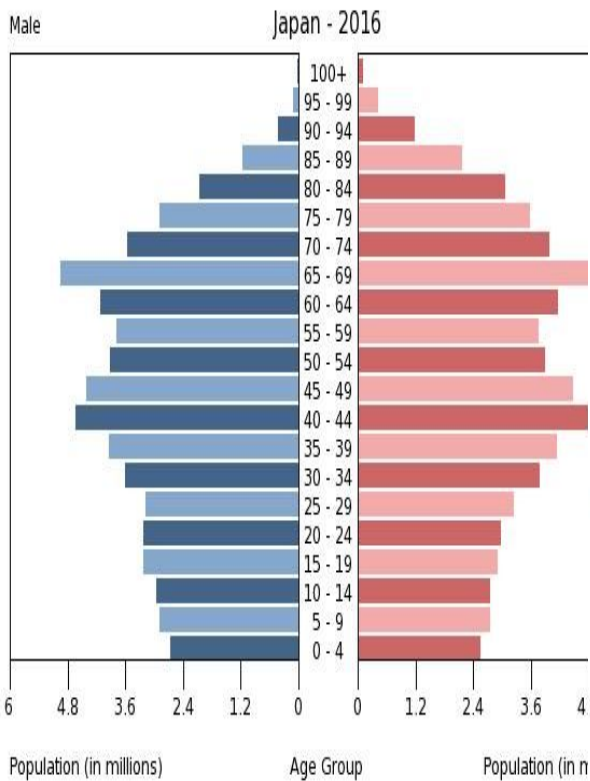
- ▶ Понад **29 %** дорослого населення країни є неписьменними, а серед жінок цей показник досягає **40 %**.
- ▶ Дуже сильним є соціальне розшарування суспільства. Майже $\frac{1}{4}$ жителів Індії бідні. Понад **200 млн. чол.** живуть на рівні середнього американця.
- ▶ Великі показники безробітних в сільському господарстві – до **30 %**.

ПРАКТИЧНА РОБОТА

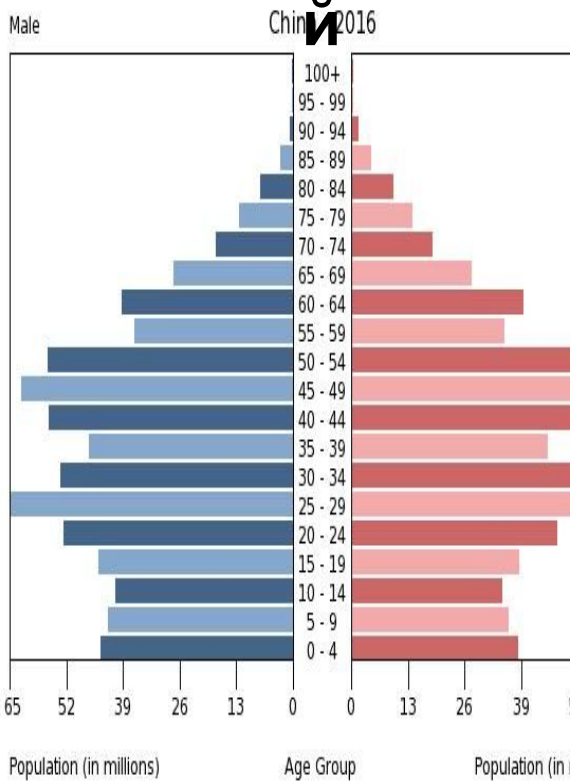
- ▶ Аналіз статевो-вікових пірамід Японії, Китаю та Індії з метою оцінювання працересурсного потенціалу країн.

Статеві-вікові піраміди

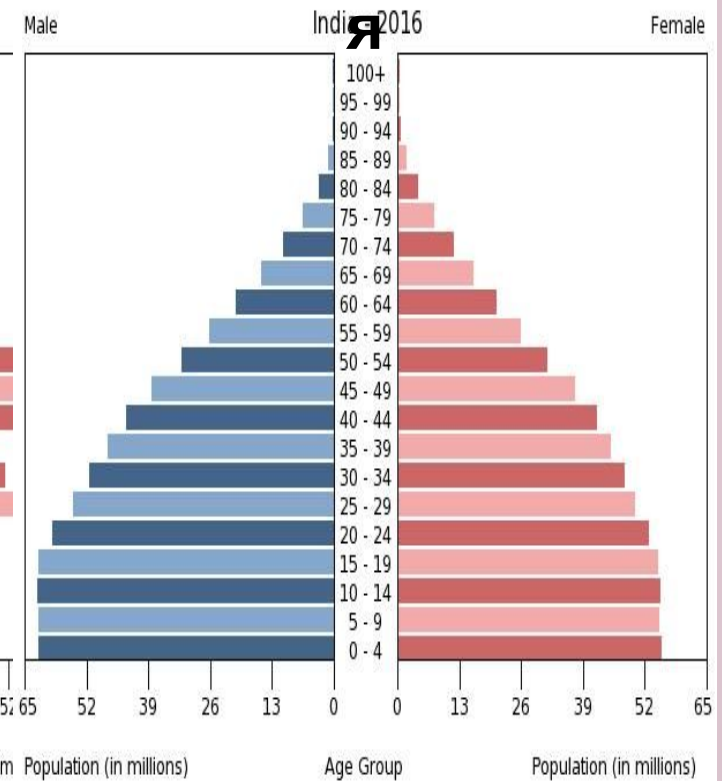
Японія



Кита



Інді



Аналіз даних статевих-вікових пірамід

	Країни		
	Японія	Китай	Індія
Загальна к-ть насел.	126,5 млн.	1,4 млрд.	1,252 млрд
0-14 років (чол/жін)	8,5+8,05	132+113	215+190
%	12,8%	17,2%	29,7%
15-64 років (чол/жін)	40+40	515+465	459+429
%	59,3%	72%	64,9%
старше 64 (чол/жін)	12+16	59+64	35+39
%	27,9%	10,8%	6%
Природний приріст	-0,12%	0,53%	1,26%
Очікув. тривал. життя	79/85,7	72,7/76,9	65,8/68
Тип відтвор. насел.	I	I	II

Перевір себе

- ▶ 1.Конституційна монархія.
(НІ – республіка федеративна)
- ▶ 2.Багатонаціональна.
(ТАК)
- ▶ 3.Має мусонний клімат.
(ТАК)
- ▶ 4. Лежить в екваторіальному кліматичному поясі.
(НІ – в субекваторіальному)
- ▶ 5.Ніколи не була колонією.
(НІ- в минулому була колонією Великої Британії)

▶ 6. Має перший тип відтворення.

(НІ – ІІ тип відтворення)

▶ 7. Активно проводить демографічну політику.

(ТАК)

▶ 8. Не має на своїй території міст-мультимільонерів.

(НІ - 5 міст-мультимільонерів)

▶ 9. Вкрай бідна на різноманітні види природних ресурсів.

(НІ)

ВИСНОВКИ

- ▶ Індія розміщена на перехресті морських та повітряних шляхів, які з'єднують Східну та Південно-Східну Азію з Європою та Африкою;
- ▶ Індія дуже багата на природні ресурси. Вирішальне значення мають мінеральні та агрокліматичні;
- ▶ Риси населення: високий природний приріст, молодий середній вік, етнічна строкатість, висока густота, переважання сільського населення, величезний трудовий потенціал.