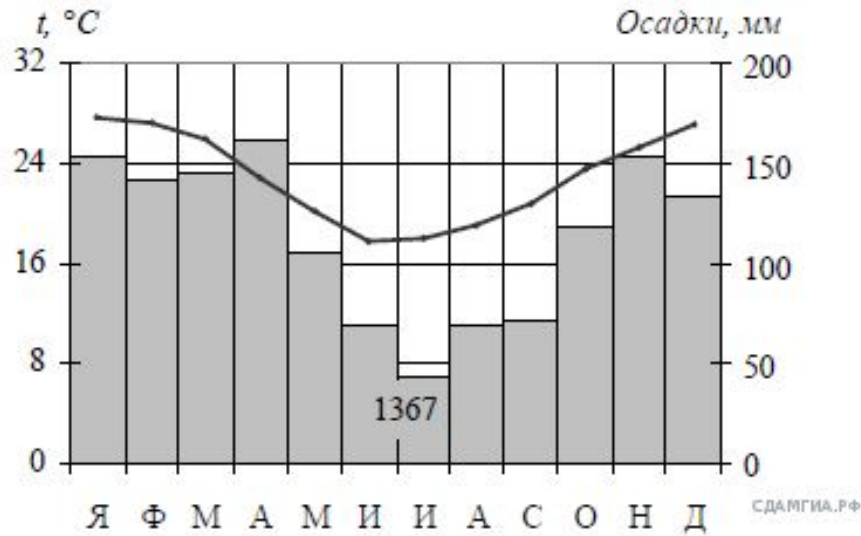


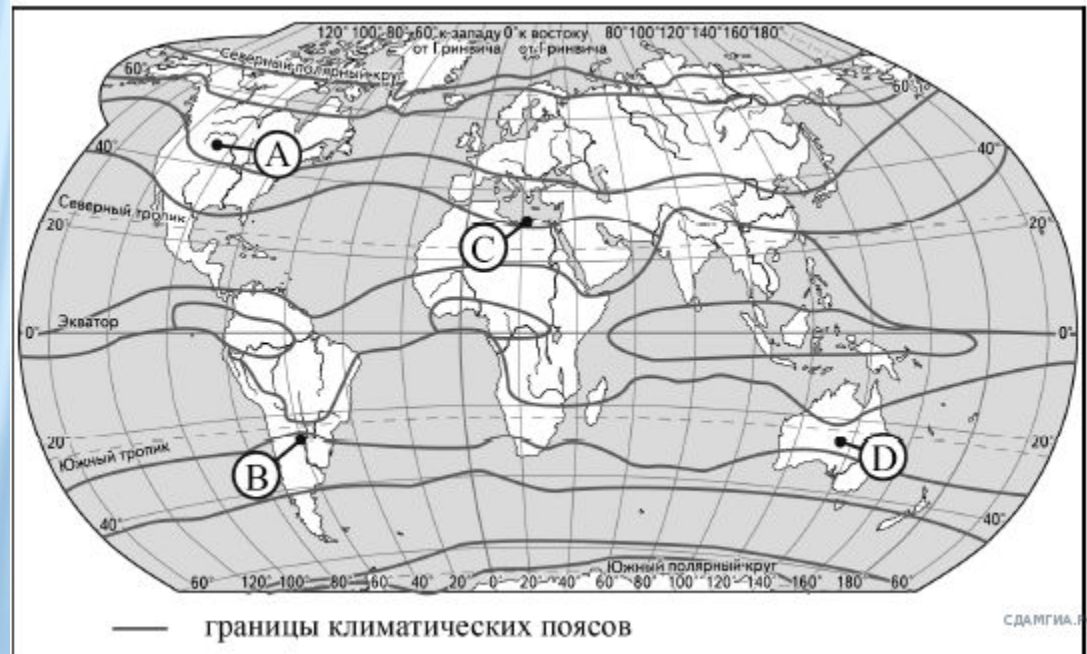
# ГИА ОГЭ БЛОК ВОСЕМНАДЦАТЫЙ

*Задания, в которых необходимо  
определить точку по климатограмме*

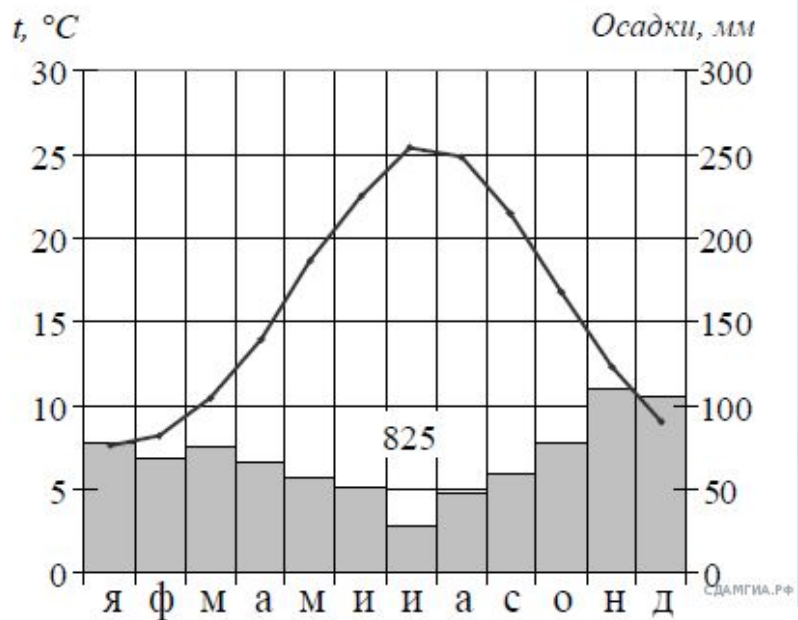
1. Проанализируйте климатограмму и определите, какой буквой на карте обозначен пункт, характеристики климата которого отражены в климатограмме.



- 1) А
- 2) В
- 3) С
- 4) D

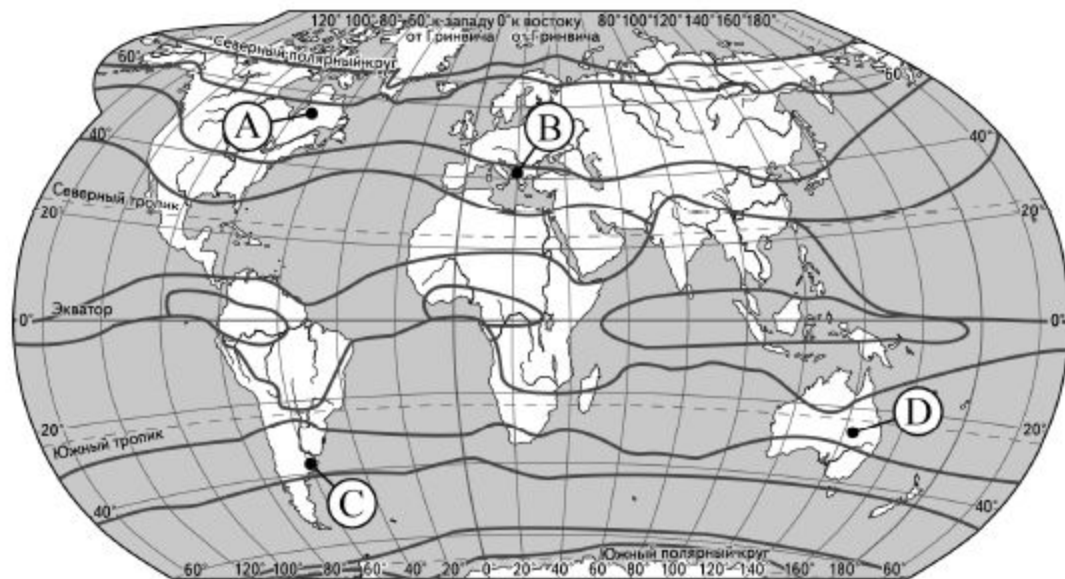


## 2. Проанализируйте климатограмму и определите, какой буквой на карте обозначен пункт, характеристики климата которого отражены в климатограмме .



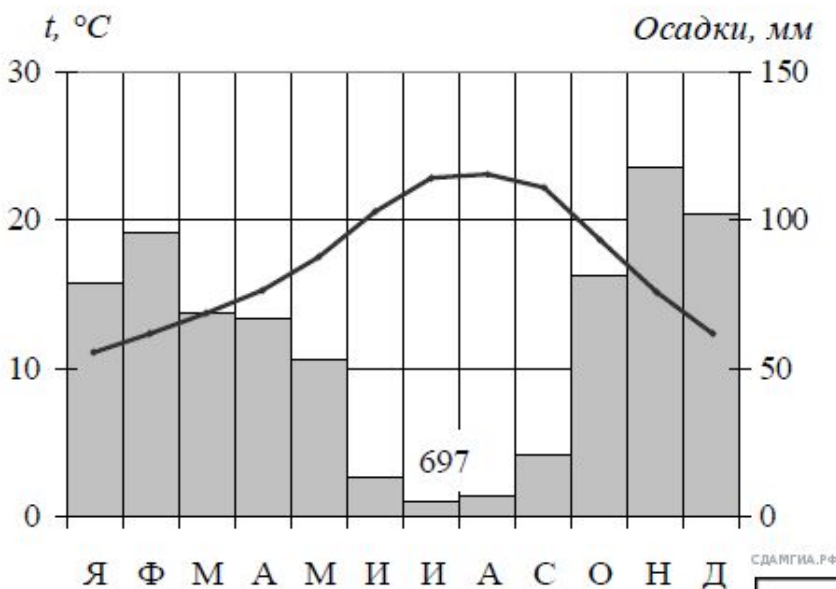
климатограмме .

- 1) А
- 2) В
- 3) С
- 4) D



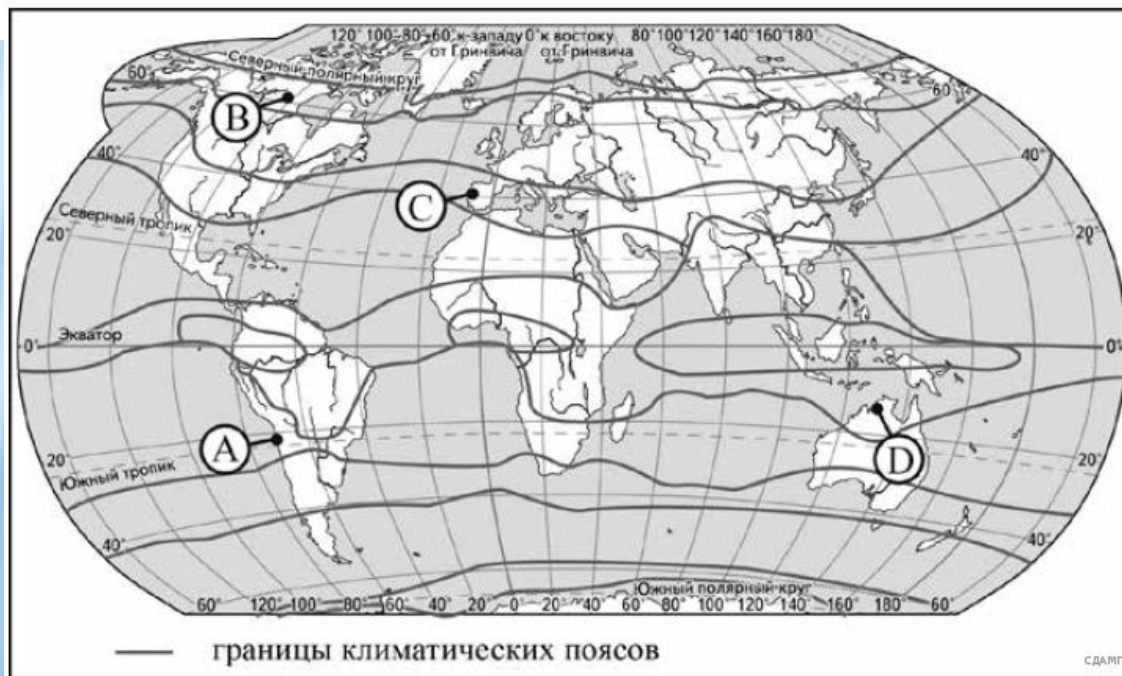
— границы климатических поясов

3. Проанализируйте климатограмму и определите, какой буквой на карте обозначен пункт, характеристики климата которого отражены в климатограмме.



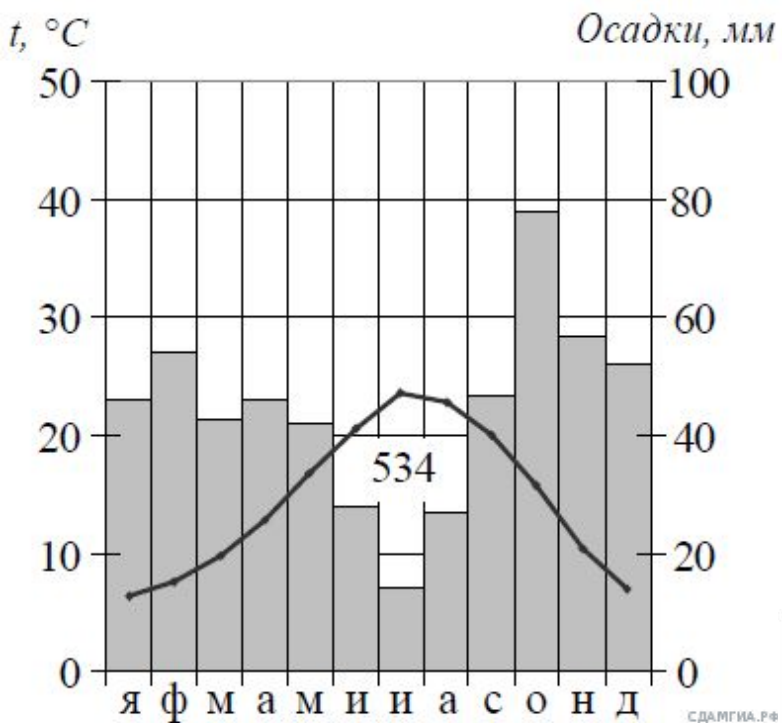
СДАМГИА.РФ

- 1) А
- 2) В
- 3) С
- 4) D



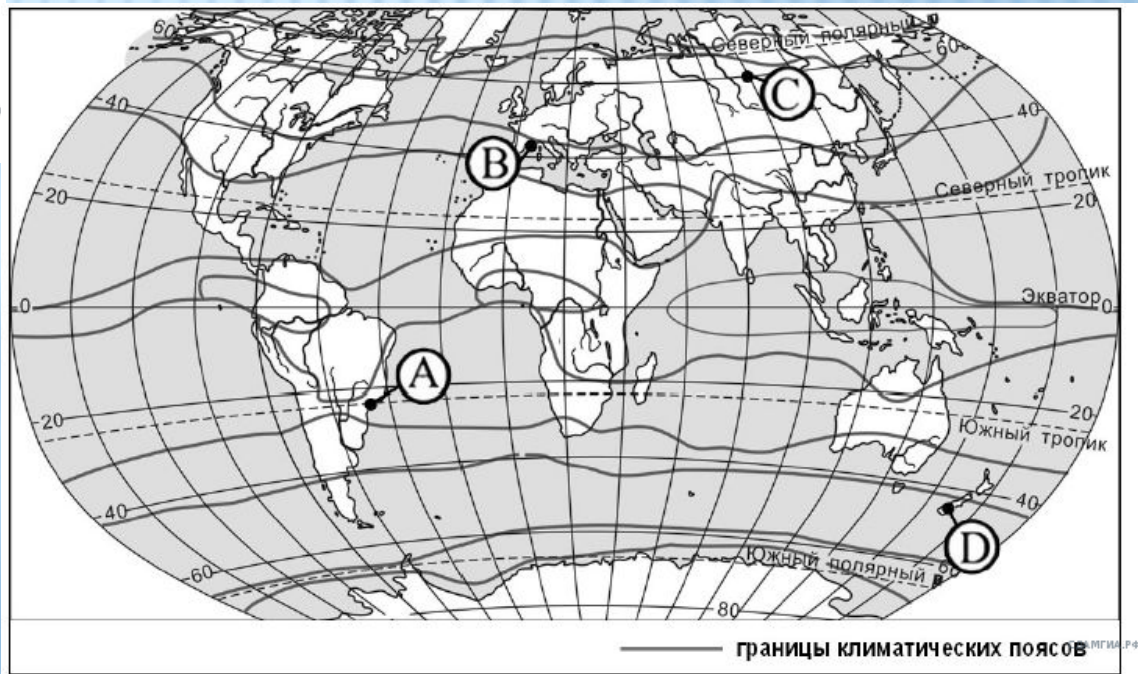
СДАМГИА.РФ

4. Проанализируйте климатограмму и определите, какой буквой на карте обозначен пункт, характеристики климата которого отражены в климатограмме.

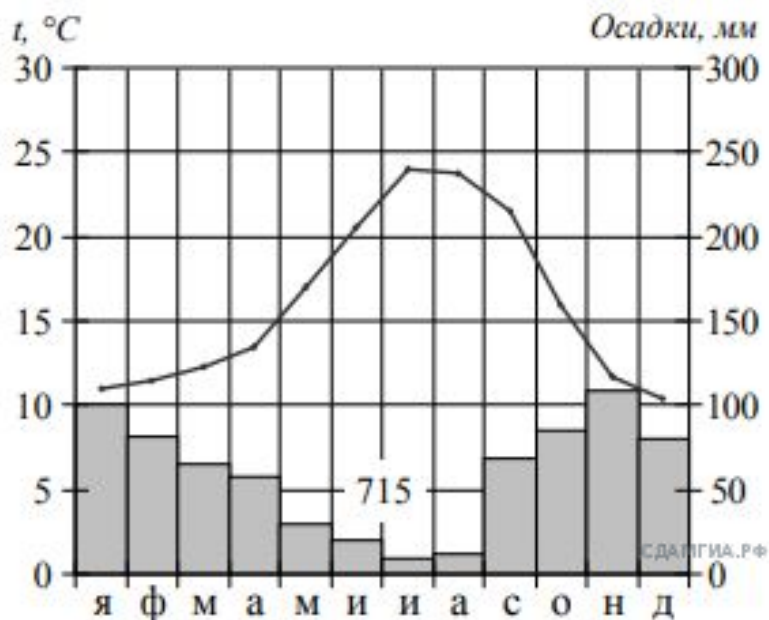


климатограмме.

- 1) А
- 2) В
- 3) С
- 4) D

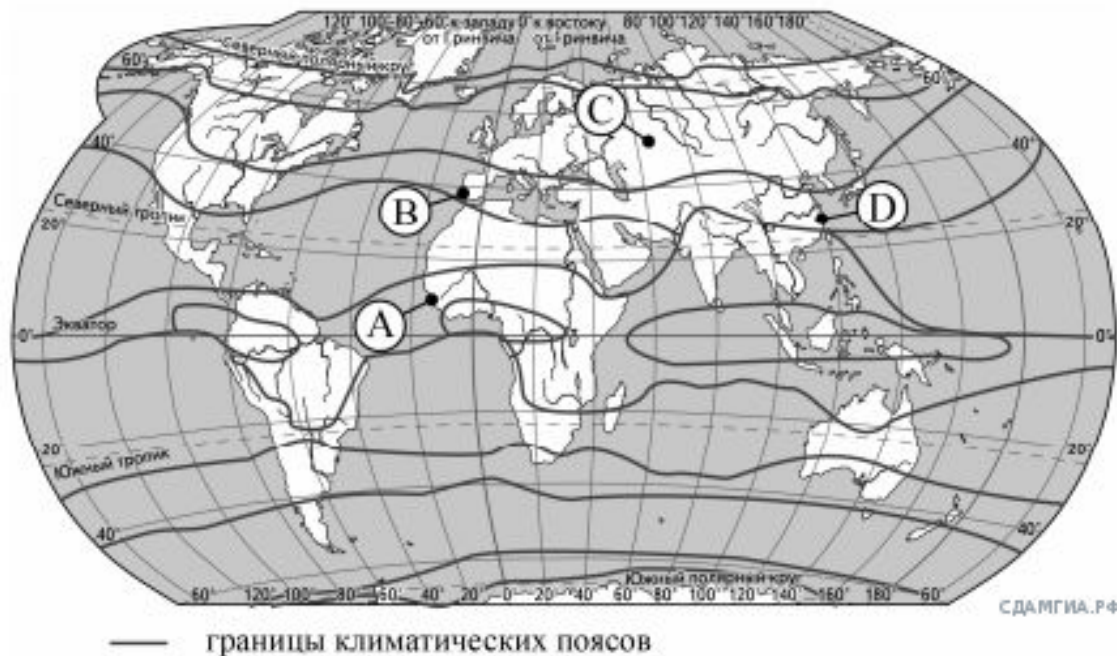


5. Проанализируйте климатограмму и определите, какой буквой на карте обозначен пункт, характеристики климата которого отражены в климатограмме.

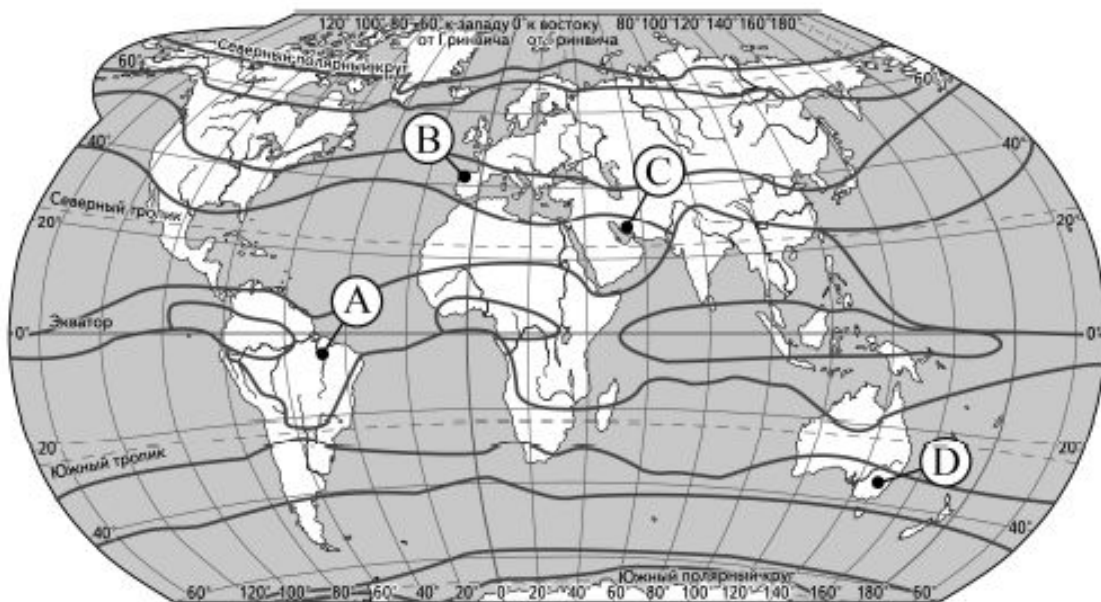
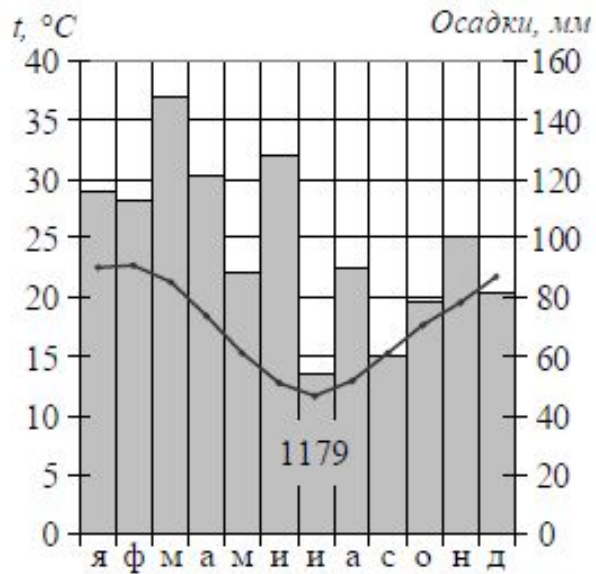


климатограмме.

- 1) А
- 2) В
- 3) С
- 4) D



6. Проанализируйте климатограмму и определите, какой буквой на карте обозначен пункт, характеристики климата которого отражены в

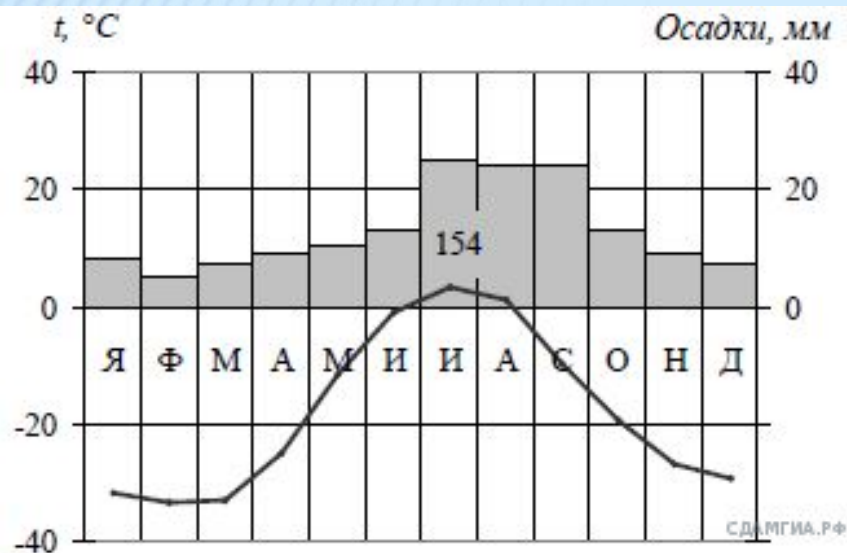


— границы климатических поясов

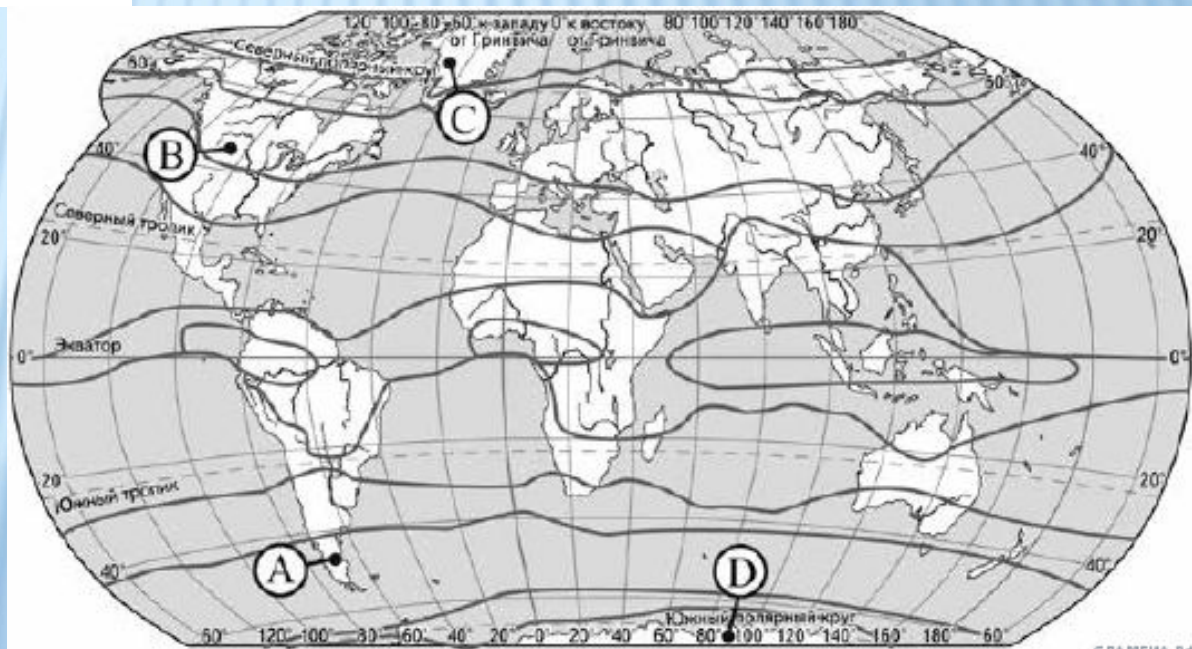
СДАМГИА.РФ

- 1) А
- 2) В
- 3) С
- 4) D

# 7. Проанализируйте климатограмму и определите, какой буквой на карте обозначен пункт, характеристики климата которого отражены в климатограмме.



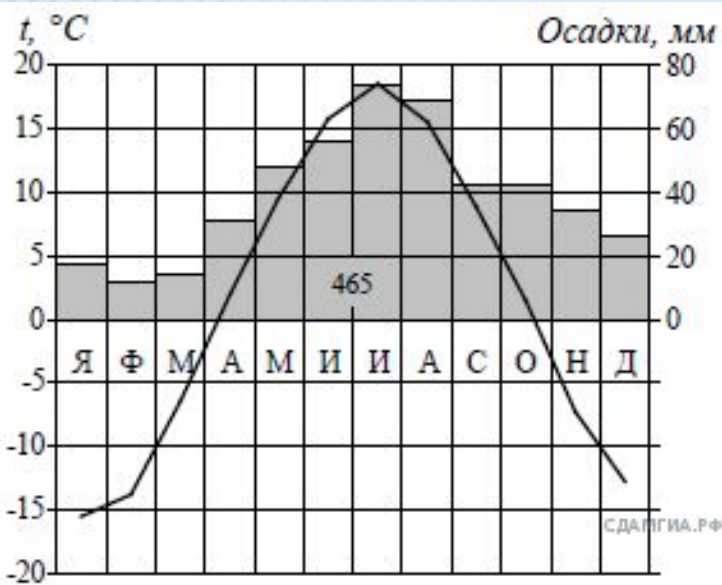
- 1) A
- 2) B
- 3) C
- 4) D



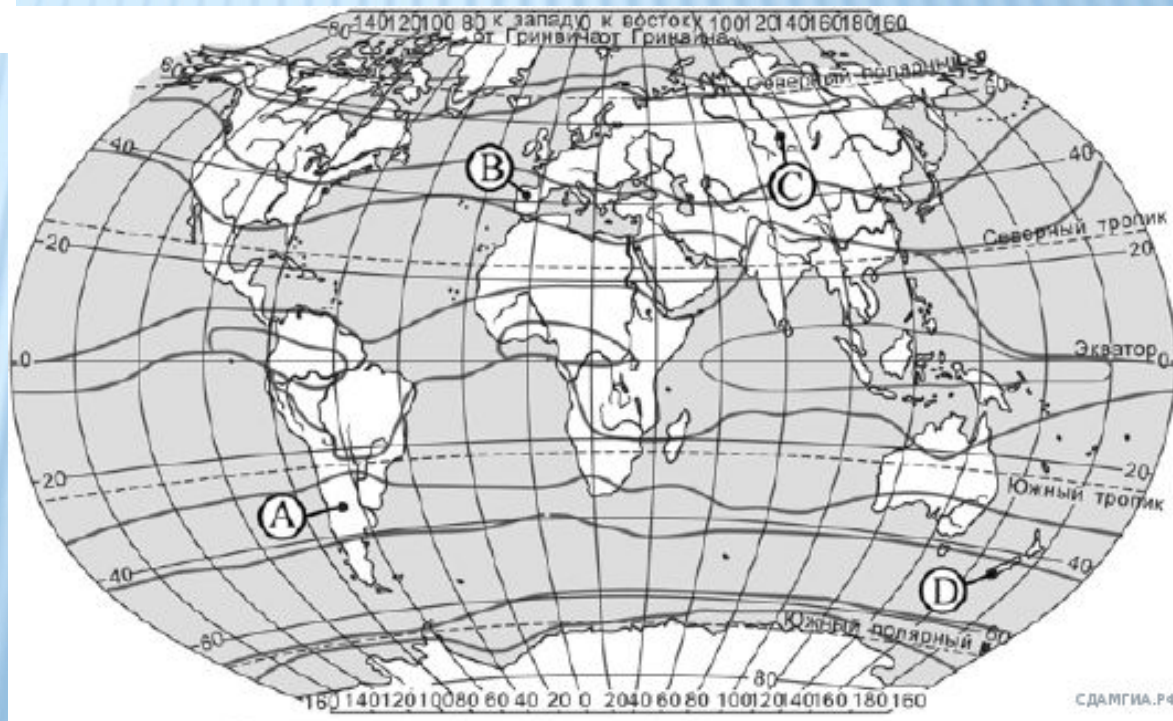
— границы климатических поясов



8. Проанализируйте климатограмму и определите, какой буквой на карте обозначен пункт, характеристики климата которого отражены в климатограмме.

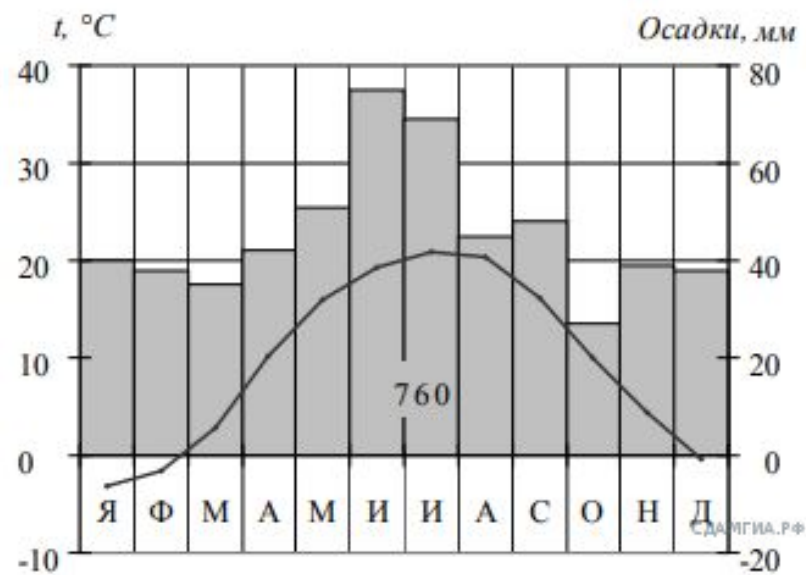


- 1) А
- 2) В
- 3) С
- 4) D



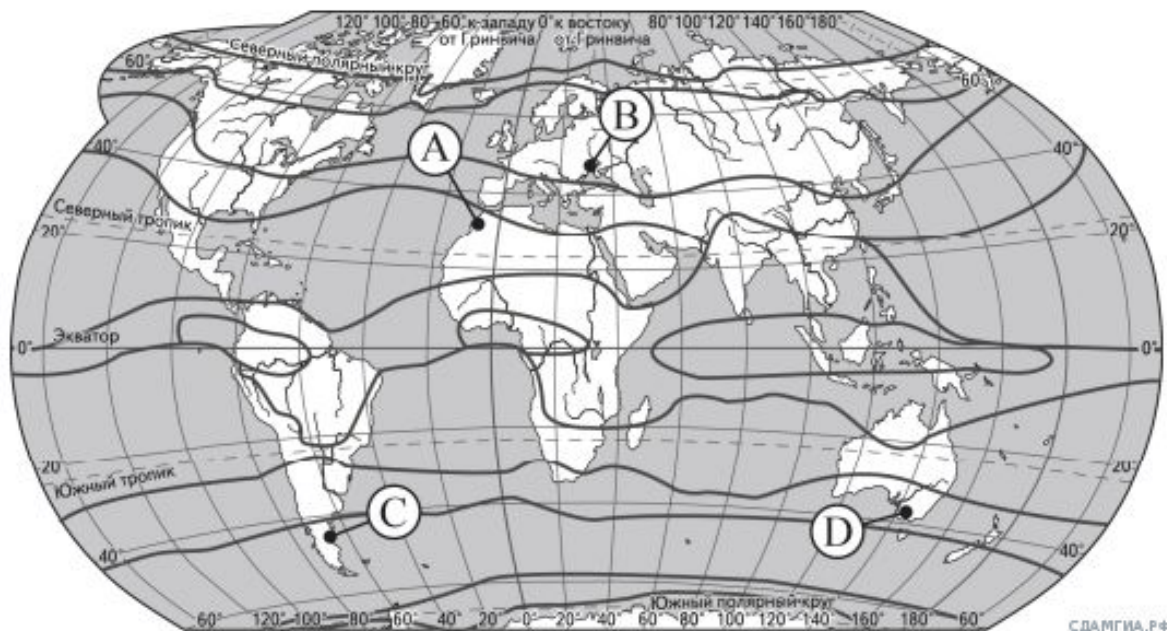
— границы климатических поясов

9. Проанализируйте климатограмму и определите, какой буквой на карте обозначен пункт, характеристики климата которого отражены в климатограмме



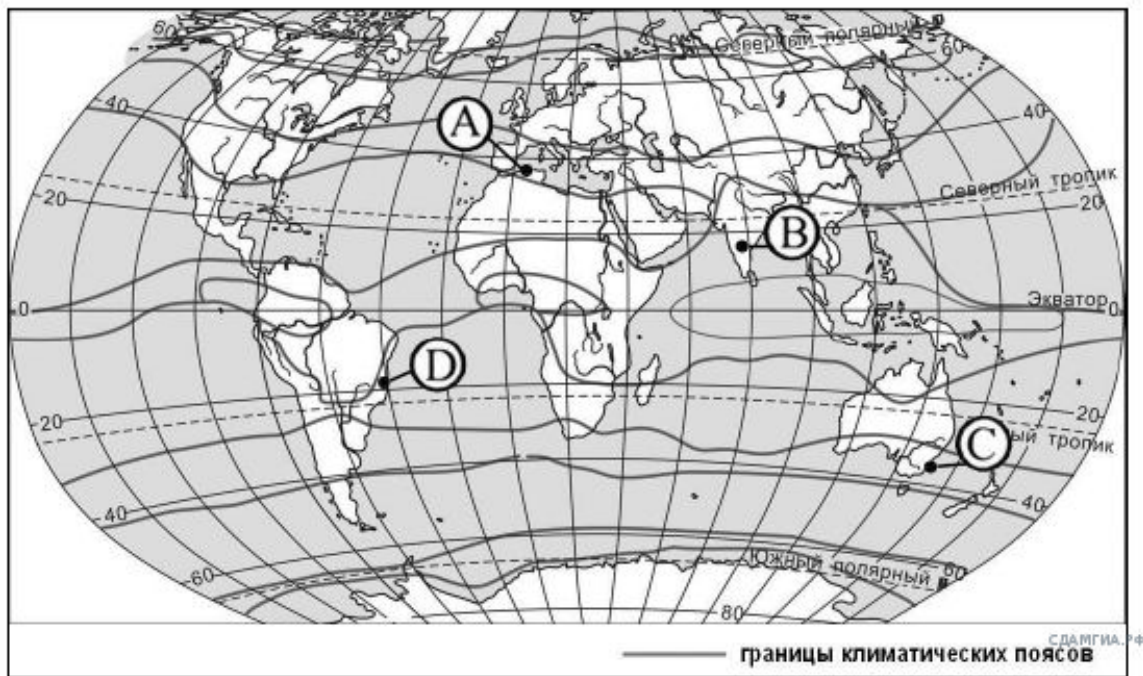
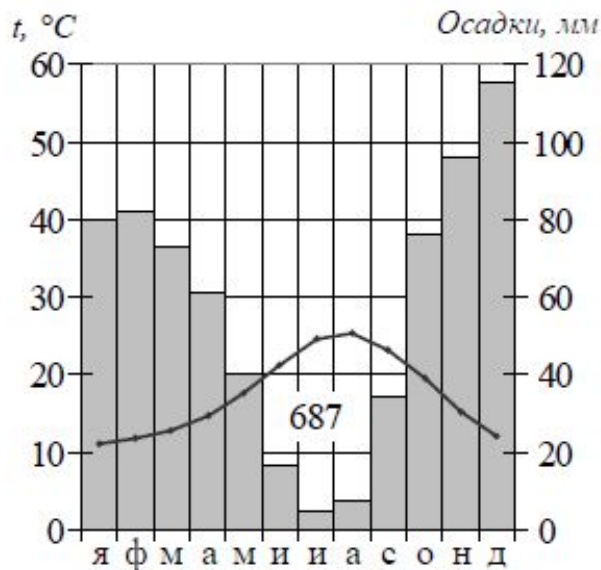
климатограмме

- 1) А
- 2) В
- 3) С
- 4) D



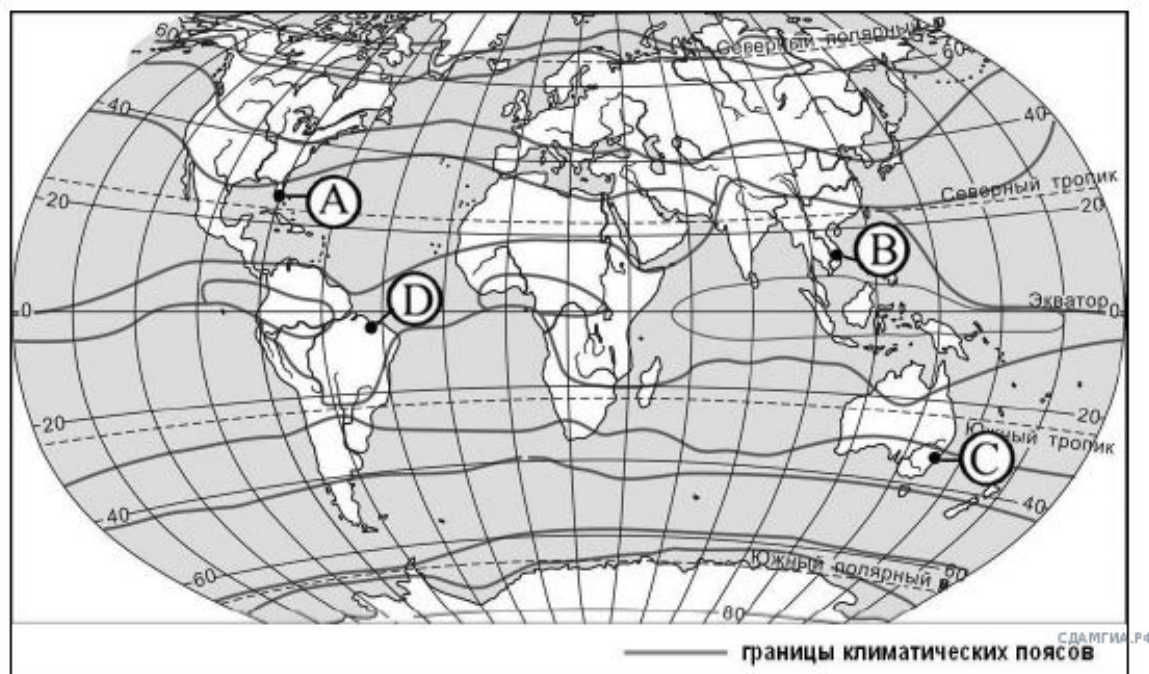
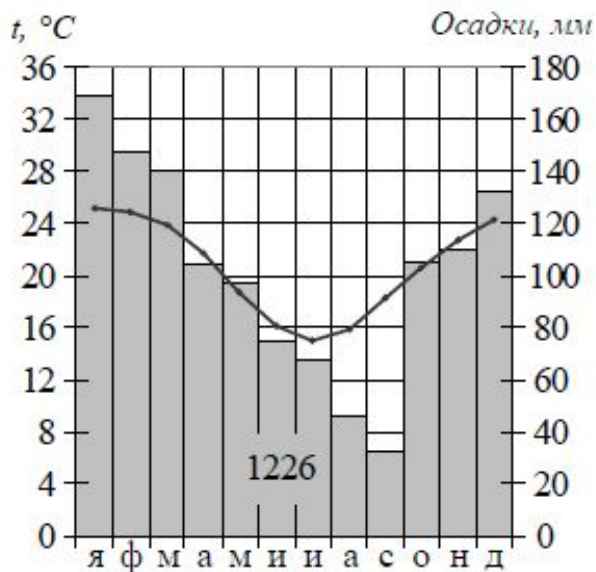
— границы климатических поясов

10. Проанализируйте климатограмму и определите, какой буквой на карте обозначен пункт, характеристики климата которого отражены в



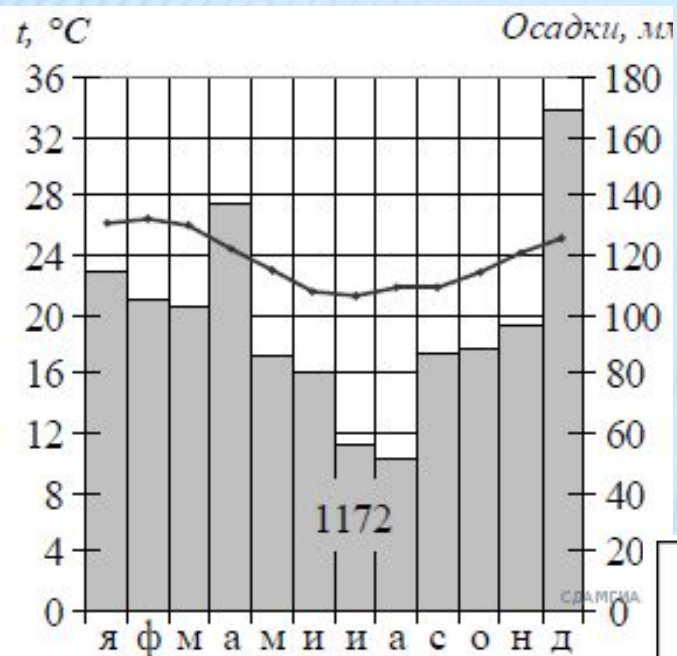
- 1) А
- 2) В
- 3) С
- 4) D

11. Проанализируйте климатограмму и определите, какой буквой на карте обозначен пункт, характеристики климата которого отражены в

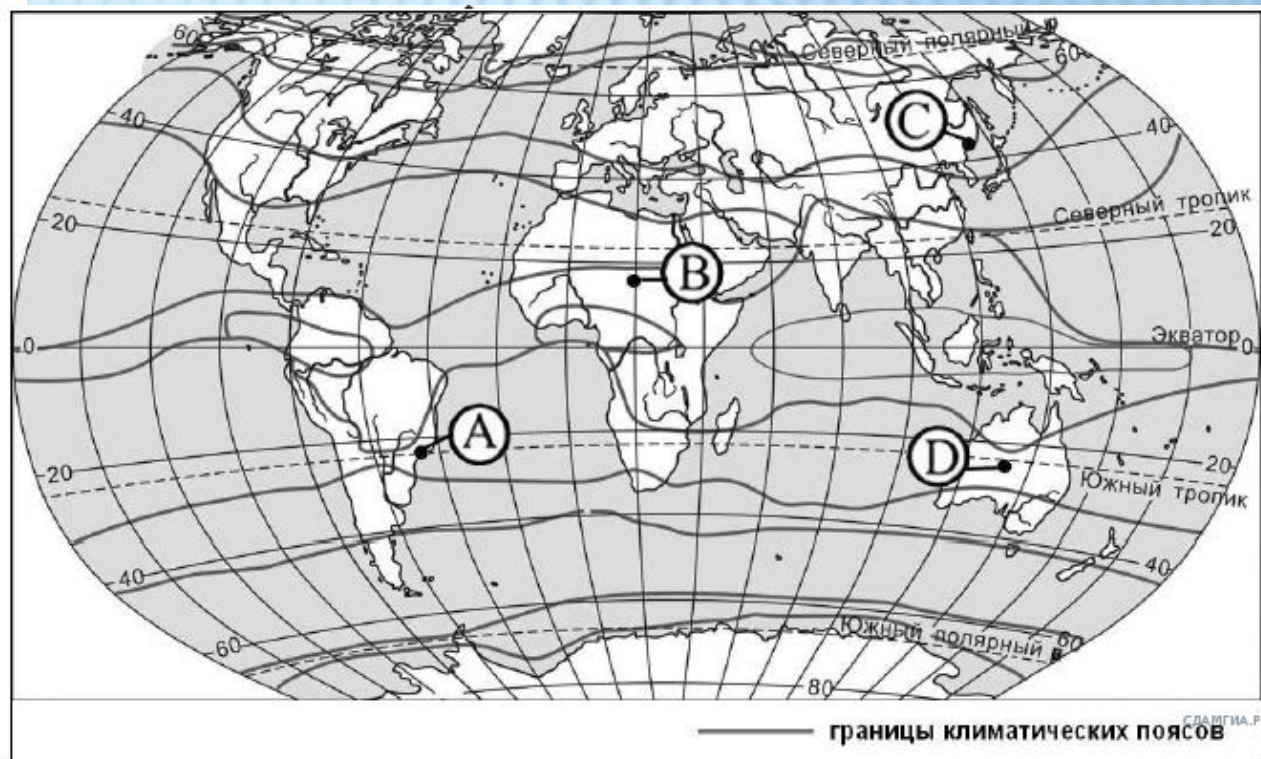


- 1) А
- 2) В
- 3) С
- 4) D

12. Проанализируйте климатограмму и определите, какой буквой на карте обозначен пункт, характеристики климата которого отражены в климатограмме.



- 1) А
- 2) В
- 3) С
- 4) D



# БЛОК ВОСЕМНАДЦАТЫЙ

Верные ответы:

1. 2

2. 2

3. 3

4. 2

5. 2

6. 4

7. 3

8. 3

9. 2

10. 1

11. 3

12. 1