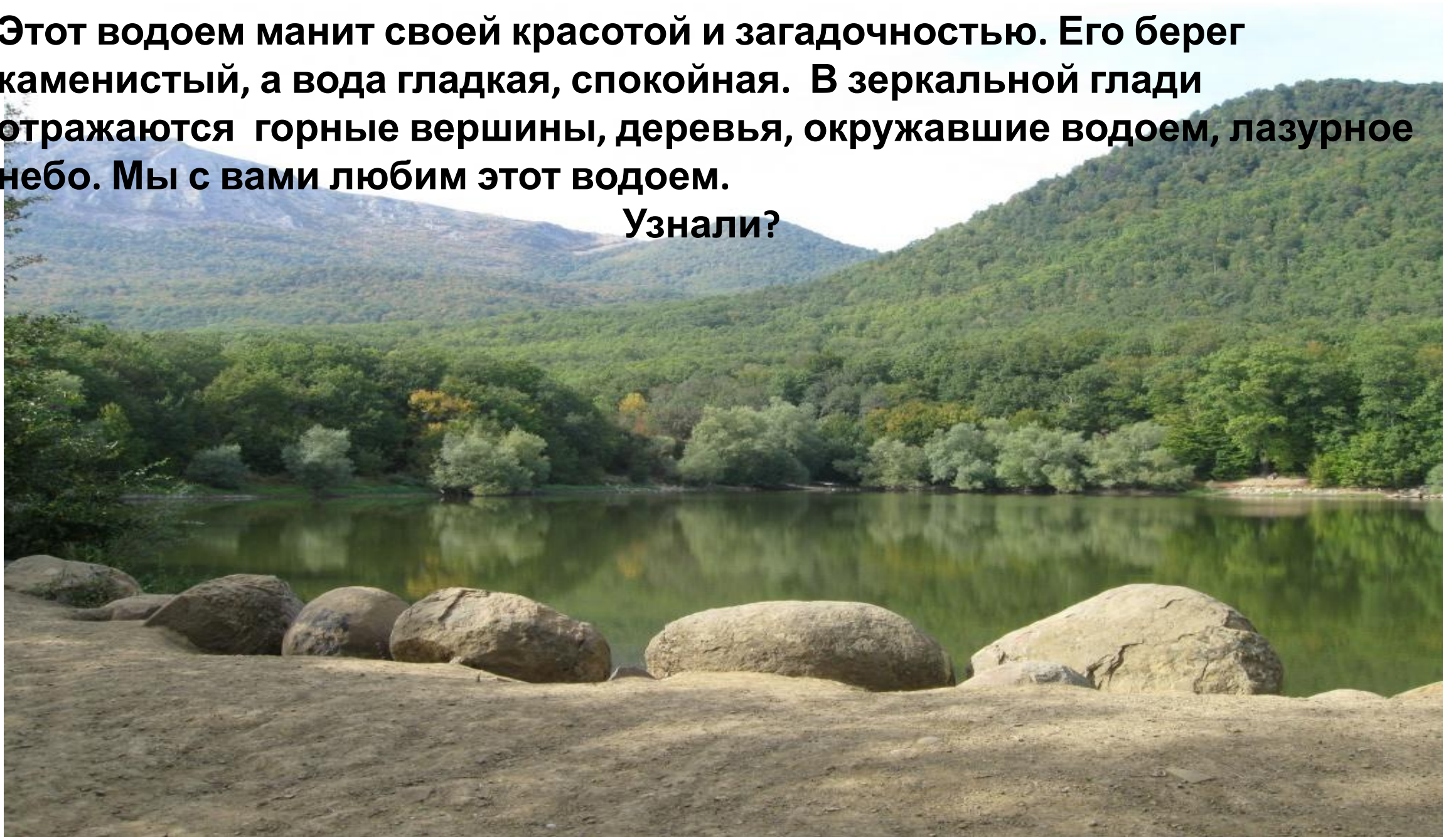


**Этот водоем манит своей красотой и загадочностью. Его берег каменистый, а вода гладкая, спокойная. В зеркальной глади отражаются горные вершины, деревья, окружавшие водоем, лазурное небо. Мы с вами любим этот водоем.**

**Узнали?**



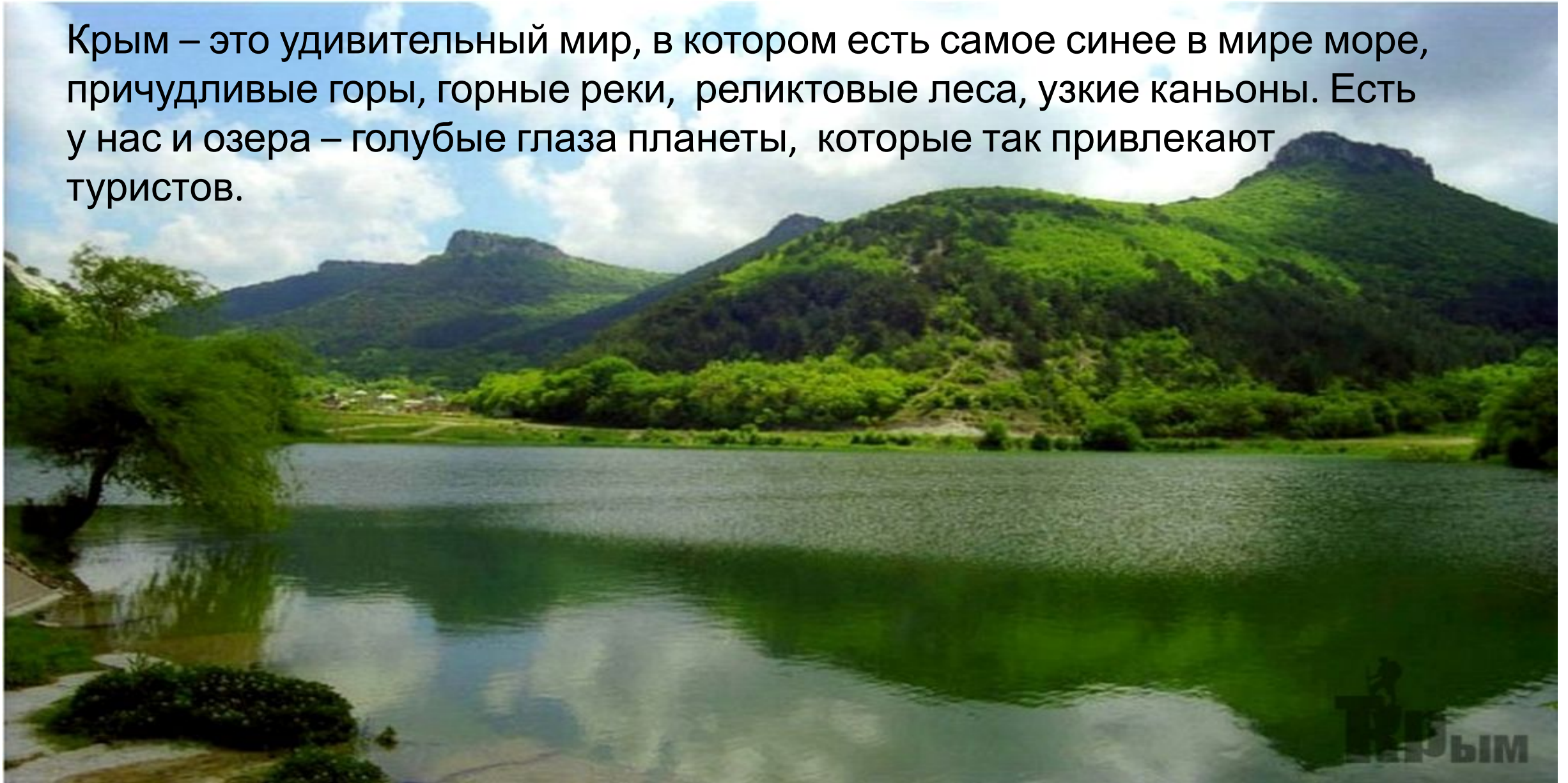


# Горное озеро Кастель вблизи с. Виноградное





Крым – это удивительный мир, в котором есть самое синее в мире море, причудливые горы, горные реки, реликтовые леса, узкие каньоны. Есть у нас и озера – голубые глаза планеты, которые так привлекают туристов.




КРЫМ



# Глаза

# земли



Люблю пруды, люблю озёра, -  
Блестящие глаза земли:  
Мелькают ласточки в них  
скорые  
И внеземные корабли.  
Они обычно неглубоки,  
Но как в них тонет высота:  
То облачная поволока,  
То голубая пустота.  
Над ними тучи проплывают,  
Дожди им силу придают,

Зима повязки надевает,  
А там весна уж тут как тут.  
И вновь глаза сияют вешней,  
Заглубевшей красотой.  
И наклонившийся орешник  
Опять любит себя собой.  
Они бездонны тёмной ночью,  
Когда над ними тишина,  
В них звёзд мелькает  
многоточье  
И медленно плывёт луна.



# ОЗЕРА КРЫМА

? Озера Крыма пресные или соленые  
?







**Евпаторийская группа ( озера Сасык-Сиваш, Мойнакское, Сакское);**

**Тарханкутская группа ( озера Донузлав, Джарылгач, Бакал);**

**Перекопская группа ( озера Старое, Киятское, Красное);**

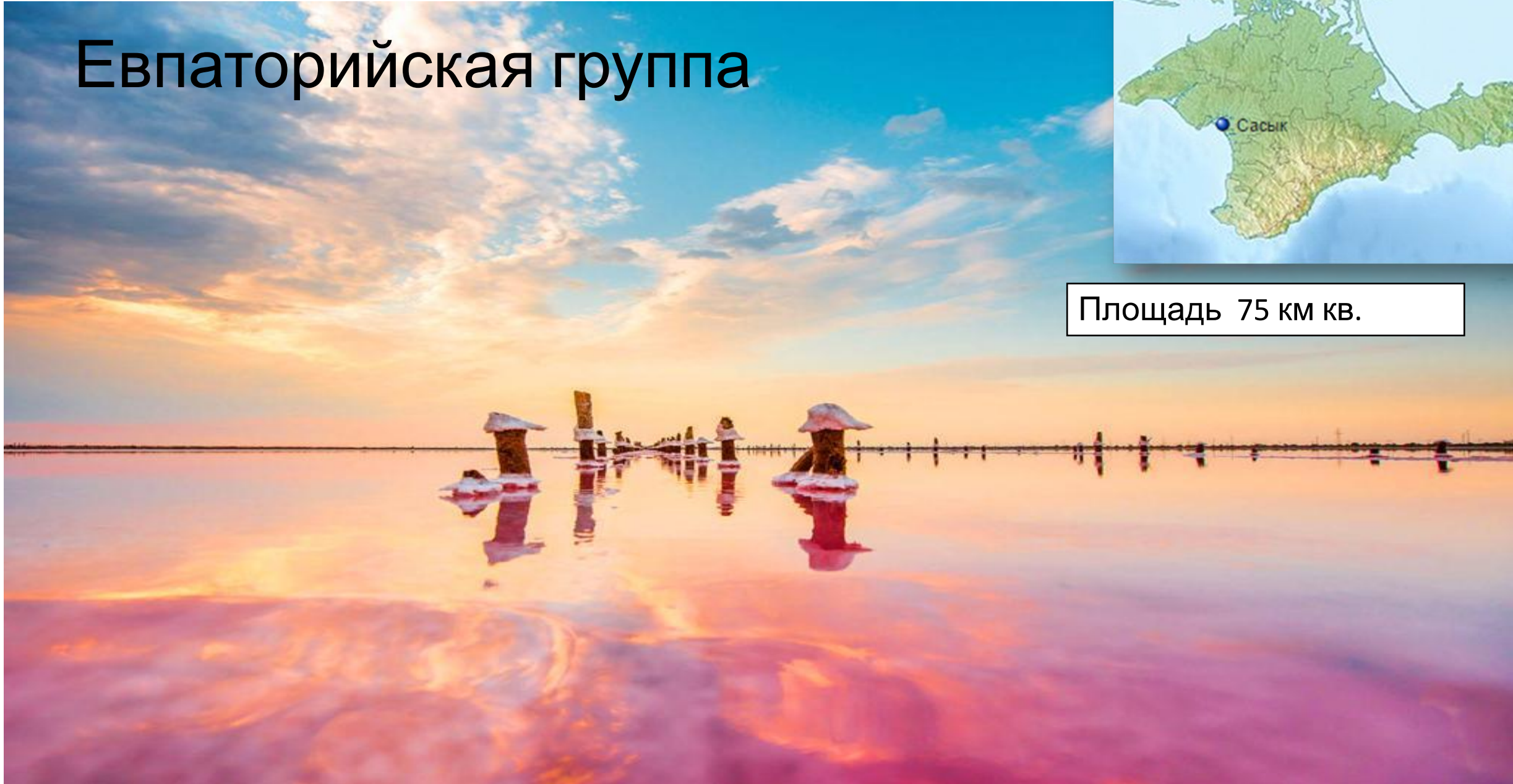
**Керченская группа (озера Акташское, Чокракское, Узунларское, Тобечикское).**

**Арабатская (озера Зябловское, Геническое).**

# Евпаторийская группа

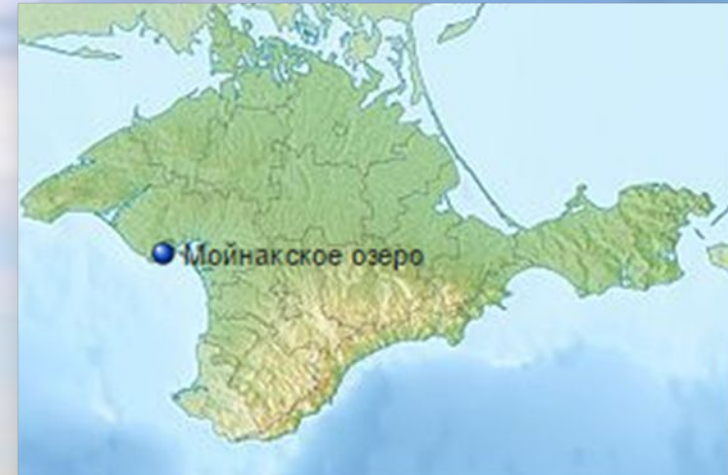


Площадь 75 км кв.





# Евпаторийская группа



Площадь	1,76 км <sup>2</sup>
---------	----------------------





# Евпаторийская группа



Площадь 9,7 км<sup>2</sup>





# Перекопская группа



Площадь 12,2 км<sup>2</sup>





# Перекопская группа



Площадь 23,4 км<sup>2</sup>





# Перекопская группа



Площадь 12,5 км<sup>2</sup>

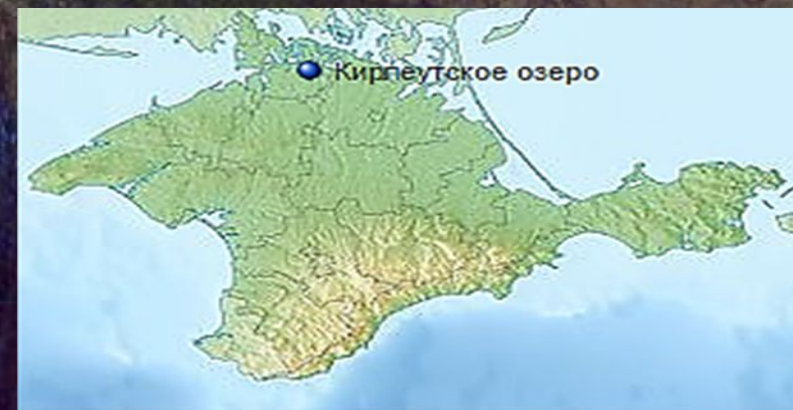




# Перекопская группа



Площадь	20,8 км <sup>2</sup>
---------	----------------------





# Тарханкутская группа



Площадь 7,1 км<sup>2</sup>



# Тарханкутская группа



Площадь	8,3 км <sup>2</sup>
---------	---------------------





# Тарханкутская группа

Размещение озера Донузлав  
на территории полуострова  
Тарханкут



Площадь 48,2 км<sup>2</sup>



# Керченская группа

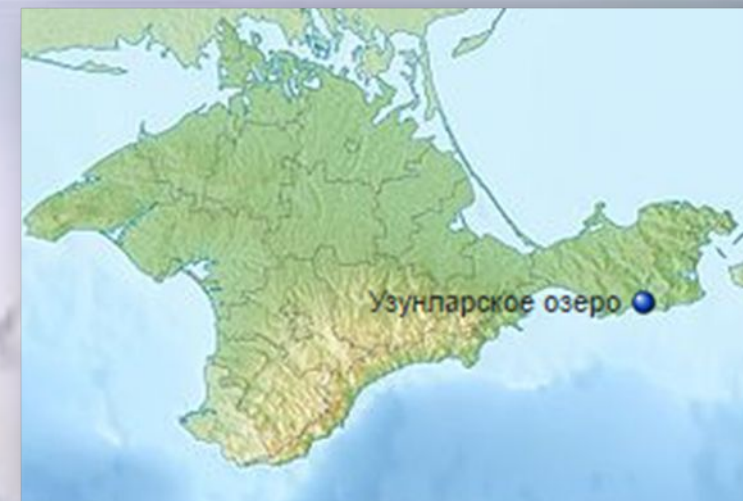


Площадь 8,5 км<sup>2</sup>

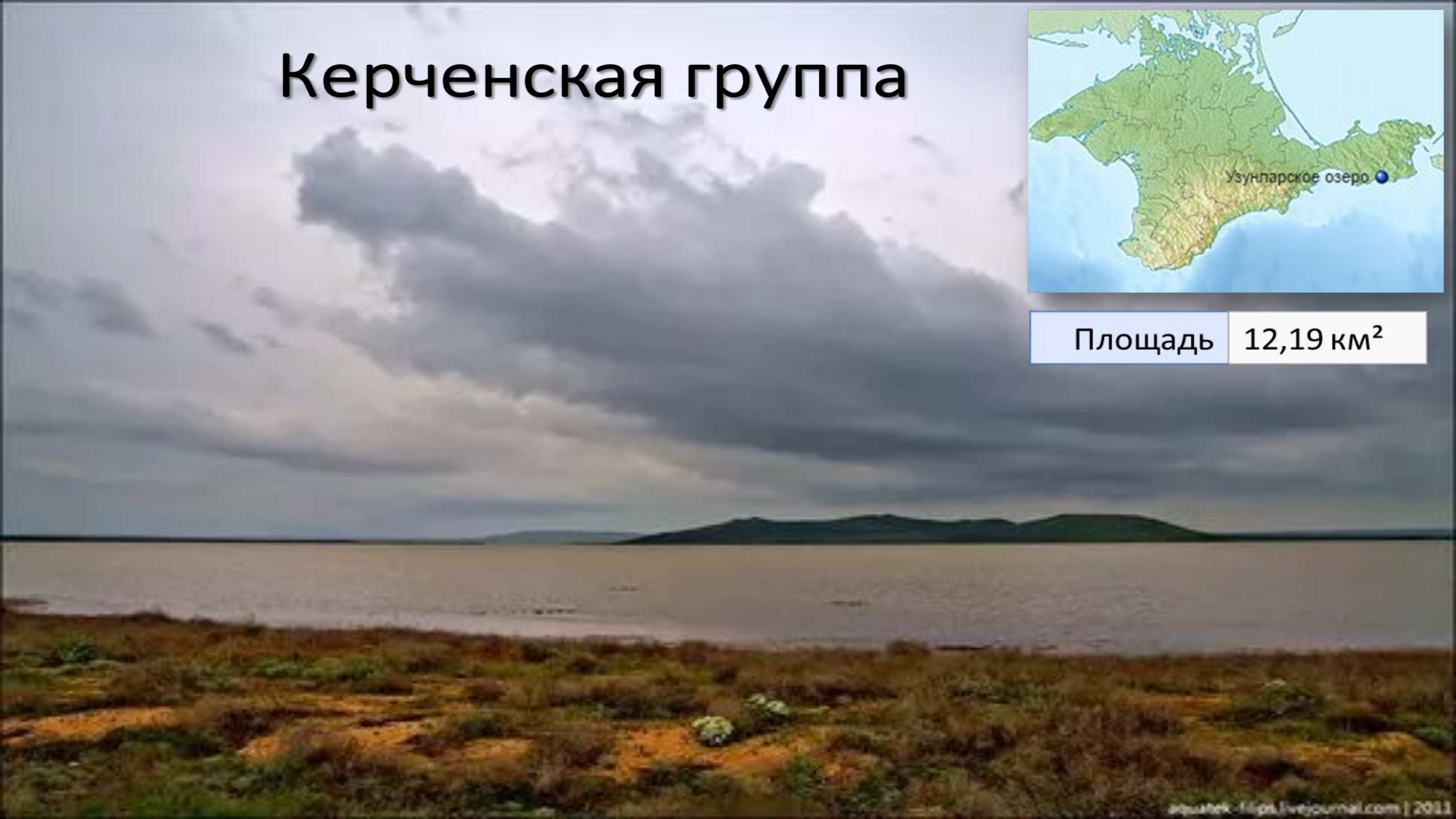




# Керченская группа



Площадь	12,19 км <sup>2</sup>
---------	-----------------------





# Керченская группа



Площадь	26,8 км <sup>2</sup>
---------	----------------------



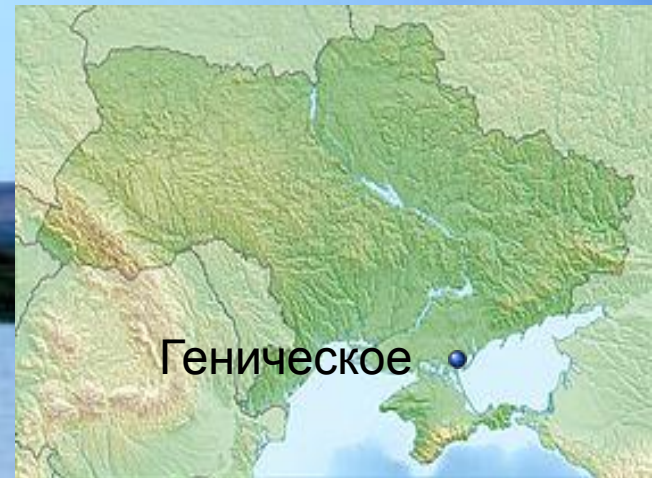
# Керченская группа



Площадь 18,7 км<sup>2</sup>



# АРАБАТСКАЯ ГРУППА





# АРАБАТСКАЯ ГРУППА





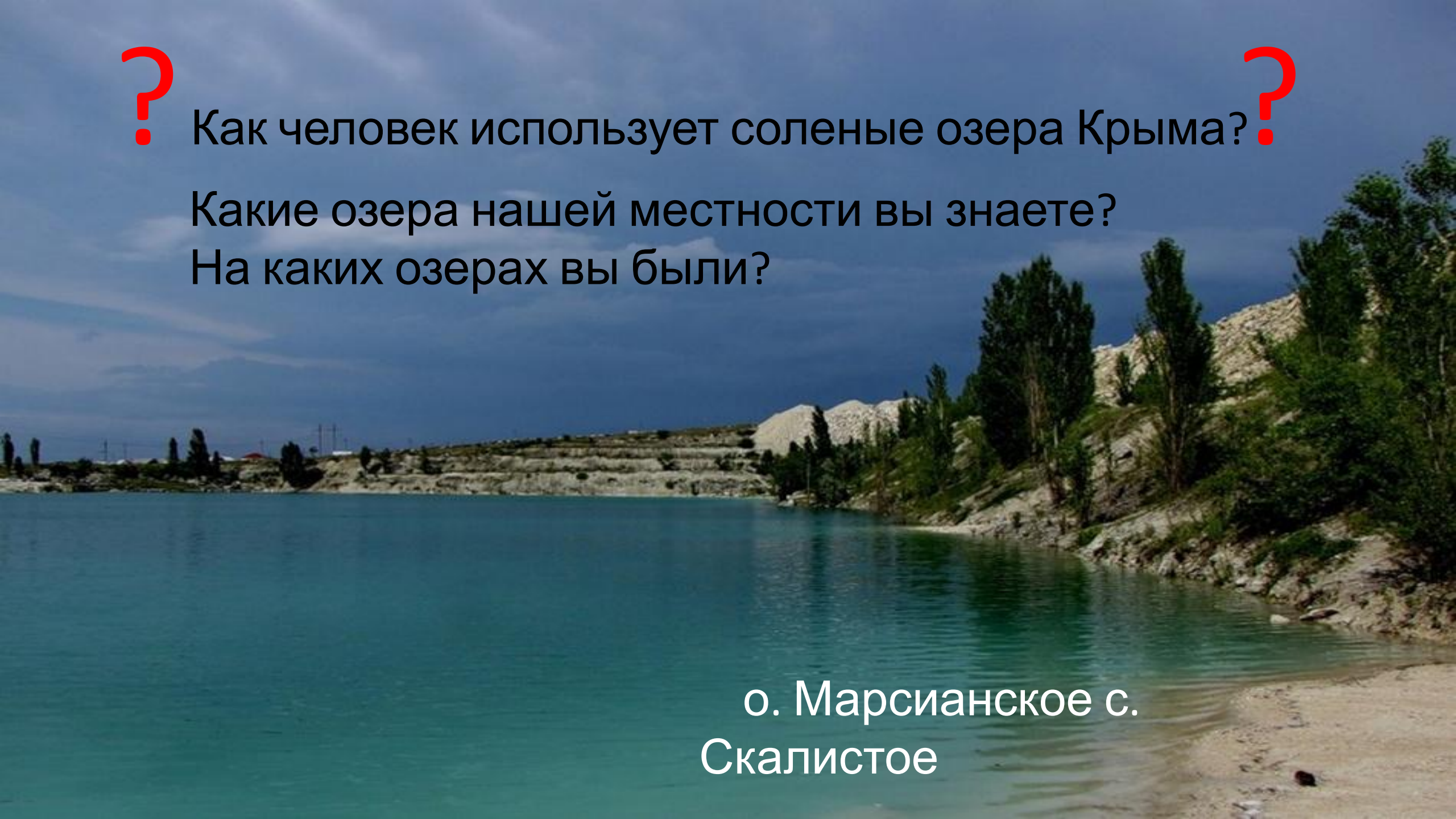


Как человек использует соленые озера Крыма?

Какие озера нашей местности вы знаете?

На каких озерах вы были?

о. Марсианское с.  
Скалистое







1. Я не знал, а теперь знаю ...

2. Новым для меня было то, что...

3. Было интересно ...

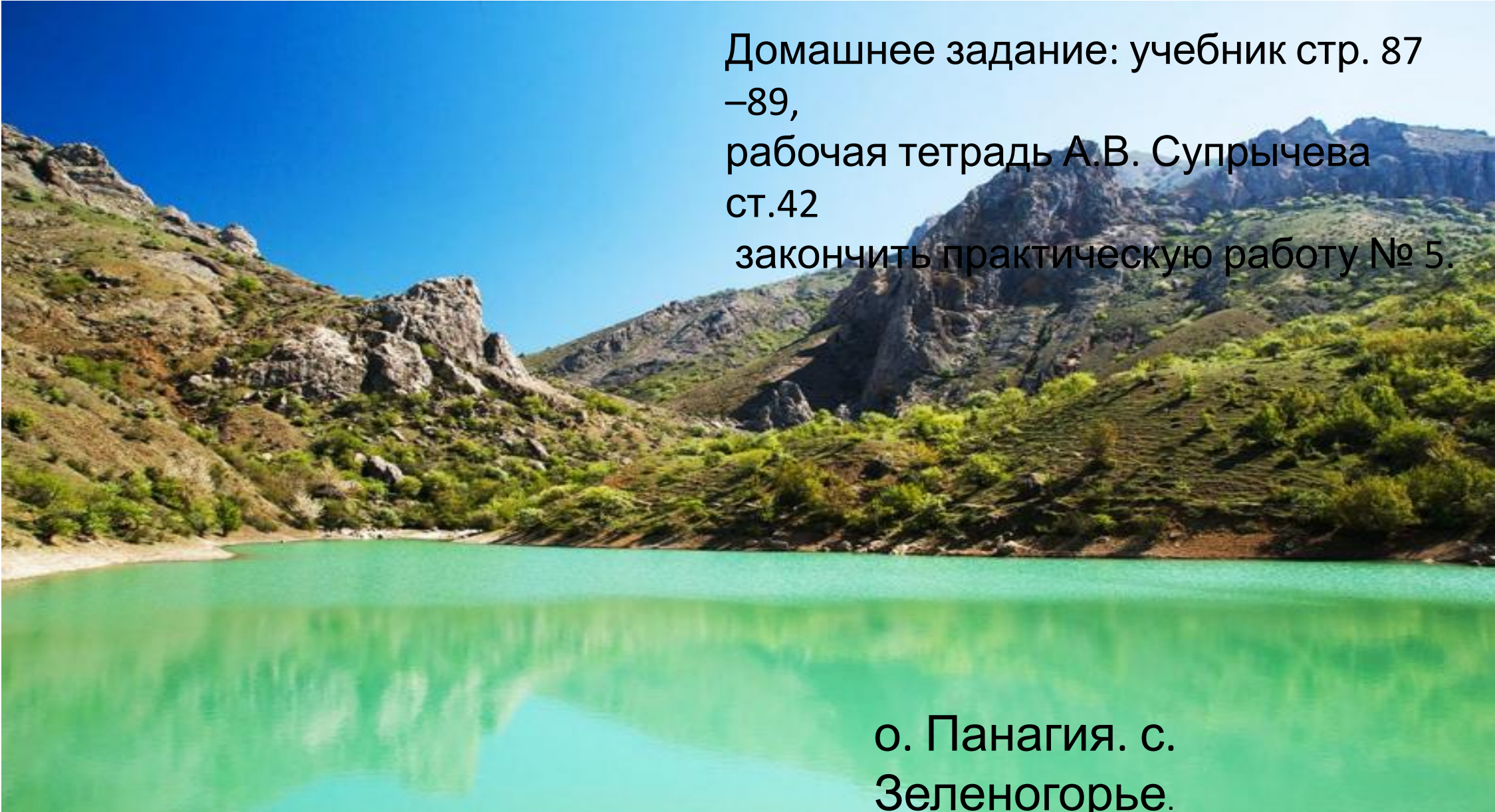
4. Было нелегко

...

5. Я понял, что

...

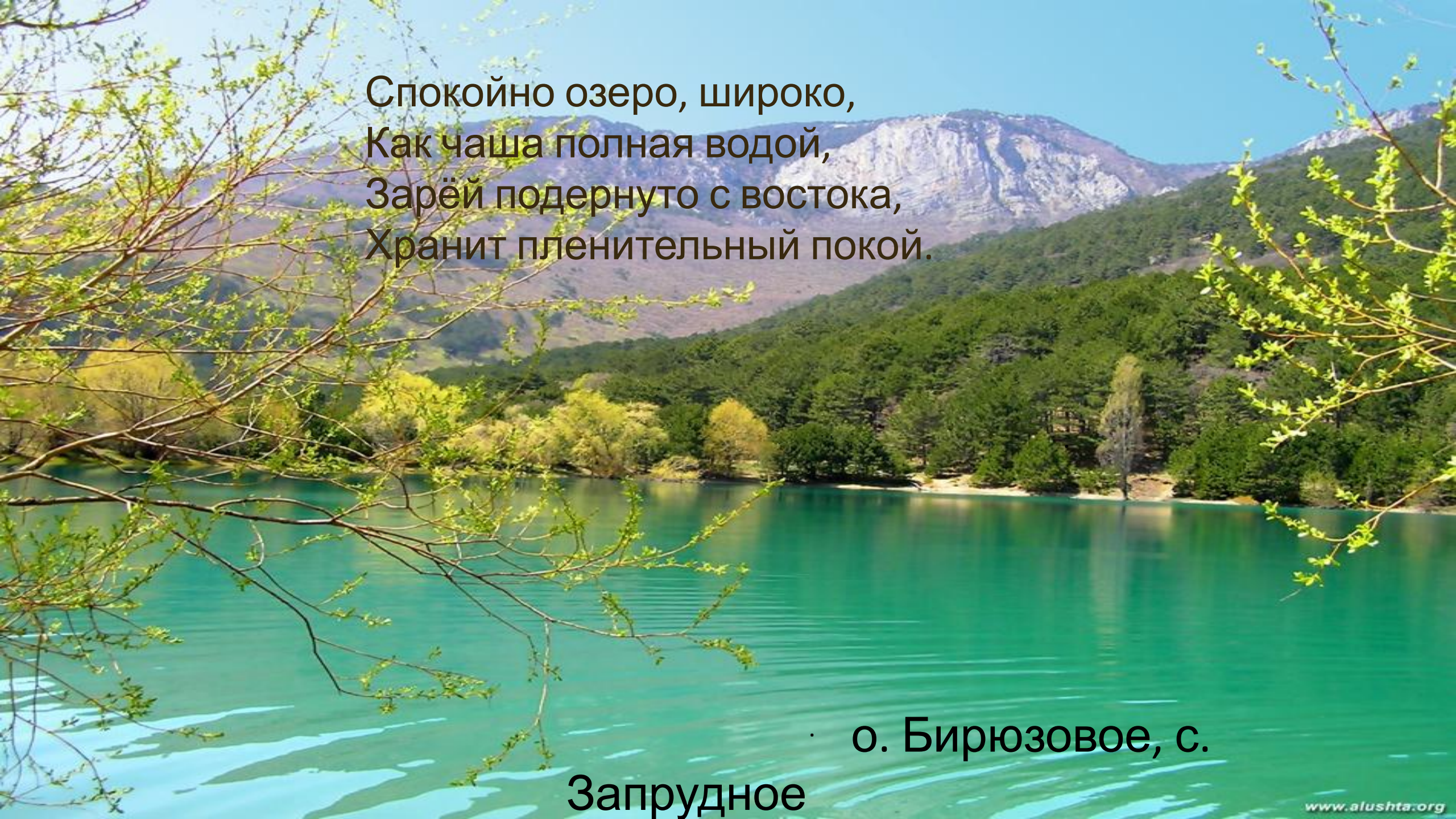




Домашнее задание: учебник стр. 87  
–89,  
рабочая тетрадь А.В. Супрычева  
ст.42  
закончить практическую работу № 5.

о. Панагия. с.  
Зеленогорье.





Спокойно озеро, широко,  
Как чаша полная водой,  
Зарёй подернуто с востока,  
Хранит пленительный покой.

о. Бирюзовое, с.  
Запрудное