


Центрально-Якутский экологический район

An aerial photograph showing a wide river winding through a landscape. The left bank is dominated by numerous tall, thin, vertical rock pinnacles of varying heights, some with small patches of green vegetation at their bases. The surrounding area is covered in dense green forest. The river reflects the sky and the surrounding landscape. The overall scene is a natural, rugged environment.

Выполнил:
Переломов Артём



Площадь
3103,2 тыс.
км²

35
районов,
13
городов.

Численность
населения
Якутии
040 000

62 поселка
городского
типа

Столица
—
Якутск.


КЛИМАТ

КЛИМАТИЧЕСКИЕ ПОЯСА И ОБЛАСТИ

ТЕМПЕРАТУРА ВОЗДУХА



КЛИМАТИЧЕСКИЕ ПОЯСА	КЛИМАТИЧЕСКИЕ ОБЛАСТИ
Арктический	
Субарктический	
Умеренный	


A photograph of a winter landscape. In the foreground and middle ground, several tall evergreen trees are heavily covered in snow, their branches drooping under the weight. The ground is also covered in a thick layer of snow. In the background, a bright sun is low on the horizon, creating a warm, golden glow that illuminates the sky and the snow. The sky is filled with soft, wispy clouds. The overall scene is serene and cold.

Средняя температура января от -28 С до -50 С
Средняя температура июля от +2 С до +19 С

Большая часть территории Якутии расположена в зоне средней тайги, которая к северу сменяется зонами лесотундры и тундры. Леса (даурская лиственница, сосна, кедровый стланик, ель, пихта, береза и др.) занимают около 4/5 территории. В долинах рек и аласах распространены луга.



**Якутия – один из наиболее
речных (700 тыс. рек и речек) и
озерных (свыше 800 тыс.)
районов России.**



Крупнейшие судоходные реки: Лена (4400 км), Алдан (2273км), Олекма (1436км).



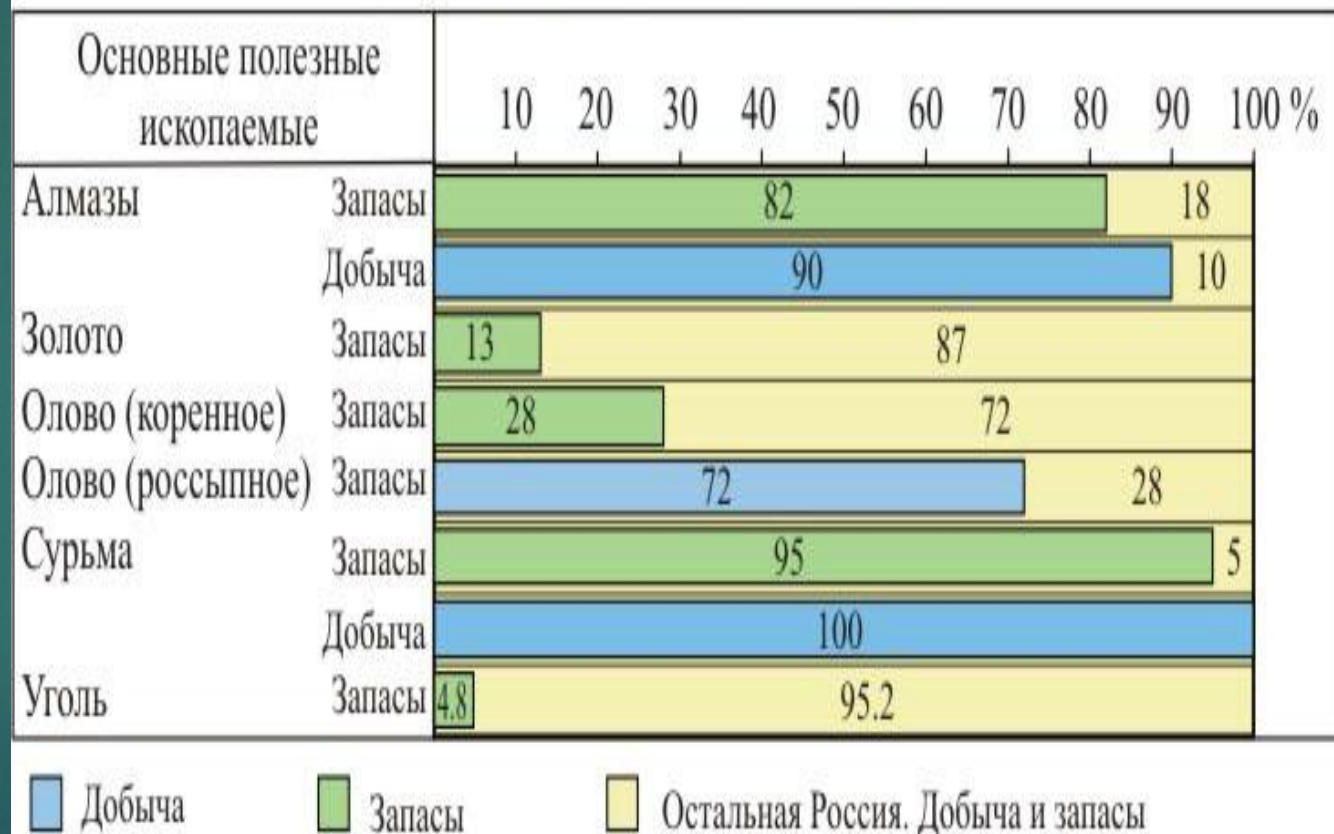
Политическая карта Якутии



ПОЛЕЗНЫЕ ИСКОПАЕМЫЕ ЯКУТИИ

В этом районе идёт добыча: угля, алмазов, бурый уголь, природный газ, каменный уголь.

Основные полезные ископаемые Республики Саха (Якути) и ее значение в горнодобывающем комплексе России (100 %)





По величине разведанных запасов алмазов (45 %) Республика Саха заняла первое место в мире.

ЭКОЛОГИЯ

В ПРЕДЕЛАХ ВСЕГО
РАЙОНА
ЭКОЛОГИЧЕСКАЯ
СИТУАЦИЯ
УМЕРЕННО-
ОСТРАЯ



Вывод



- ▶ Экологическая ситуация остается стабильной при наличии локальных загрязнений в крупных населенных пунктах и в районах интенсивного промышленного освоения.



**СПАСИБО ЗА
ВНИМАНИЕ**