

Африка

Общая
характеристика



Общая характеристика Африки

Площадь – 30, 3 млн. км²
второй по площади, после
Евразии материк

Население - 1 млрд. 100
млн. чел. (15,5%
численности населения
мира)

59 стран, из которых 55
независимые государства.



Великий английский исследователь – Дэвид Ливингстон



Шотландский миссионер врач, исследователь Африки, посвятил ей большую часть своей жизни, пройдя преимущественно пешком свыше 50 тысяч километров. Он был первым, кто выступил в защиту темнокожего населения Африки. Африканцы очень любили и почитали его. Открыл грандиозный водопад . Этот водопад, увидевший его первым из европейцев, назвал именем английской королевы Виктории. Первым из европейцев исследовал и описал внутренние районы Южной Африки. Жизнь и быт африканцев.

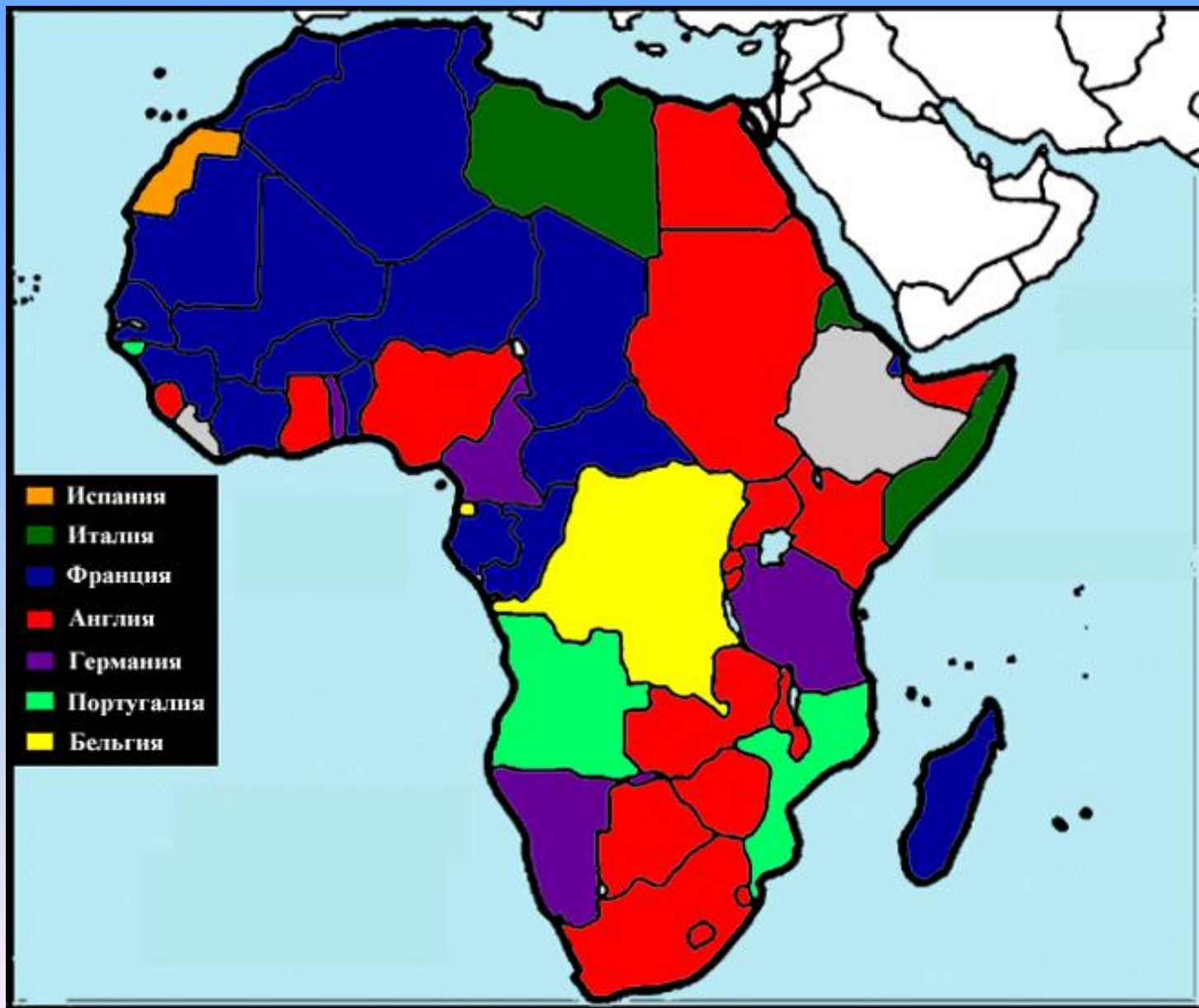


Высшая точка материка – вулкан Килиманджаро – 5895

М



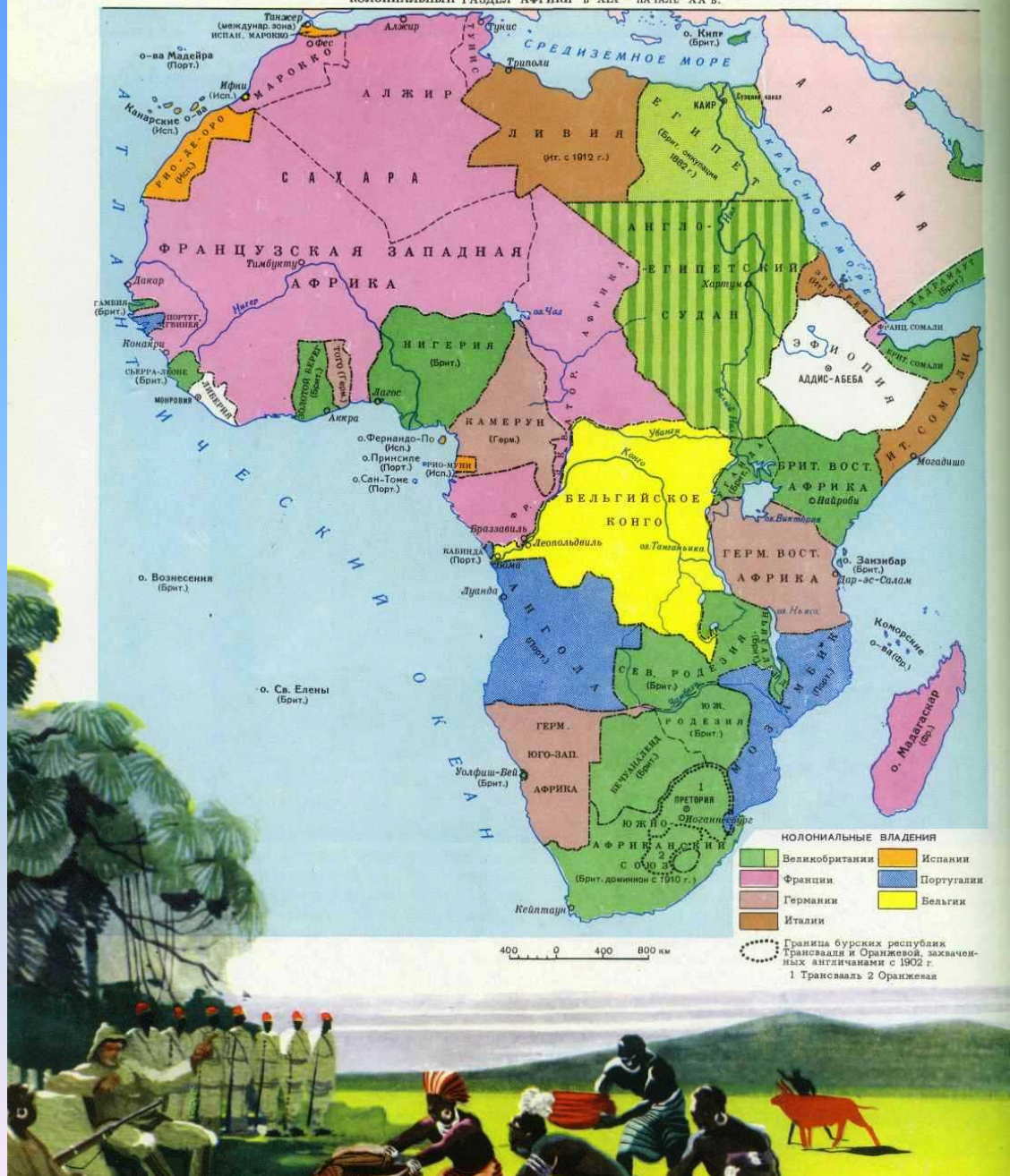
В прошлом Африка – материк колоний



КОЛОНИАЛЬНЫЙ РАЗДЕЛ АФРИКИ в XIX — начале XX в.

Колониальный раздел Африки в XIX — начале XX века

После Второй мировой войны колониальная система была ликвидирована. Быстро пошёл процесс деколонизации Африки. Годом Африки — годом освобождения наибольшего числа колоний — был объявлен 1960. В этот год независимость обрели 17 государств.



Политическая карта Африки

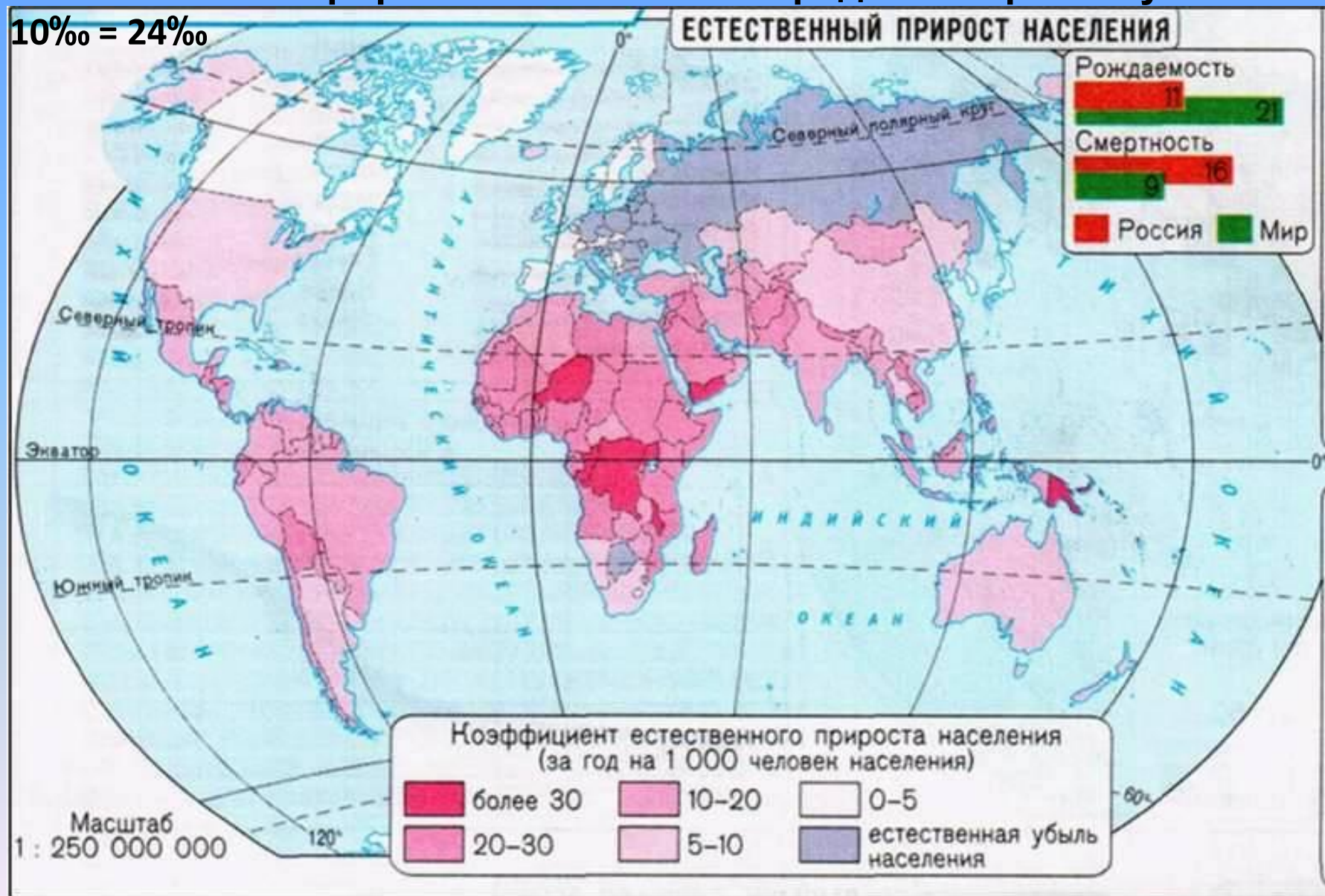
В настоящее время в Африке 55 независимых государств.

Большинство из них имеют республиканскую форму правления. Монархий немного (назовите их!)

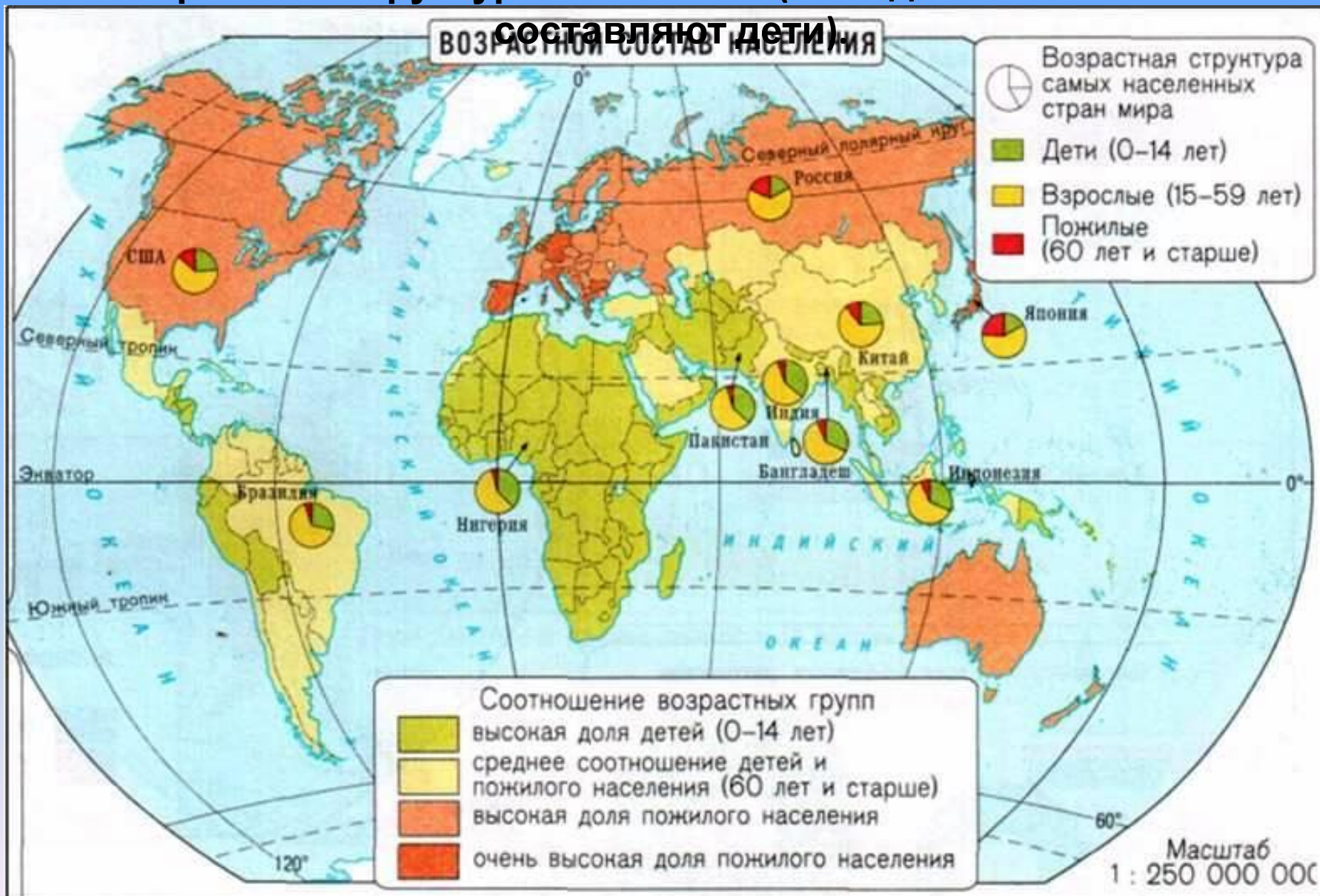
По административно – территориальному устройству большинство государств – унитарные. Найдите федерации!



Для стран Африки характерны самые высокие показатели естественного прироста населения. В среднем по региону $34\text{‰} - 10\text{‰} = 24\text{‰}$



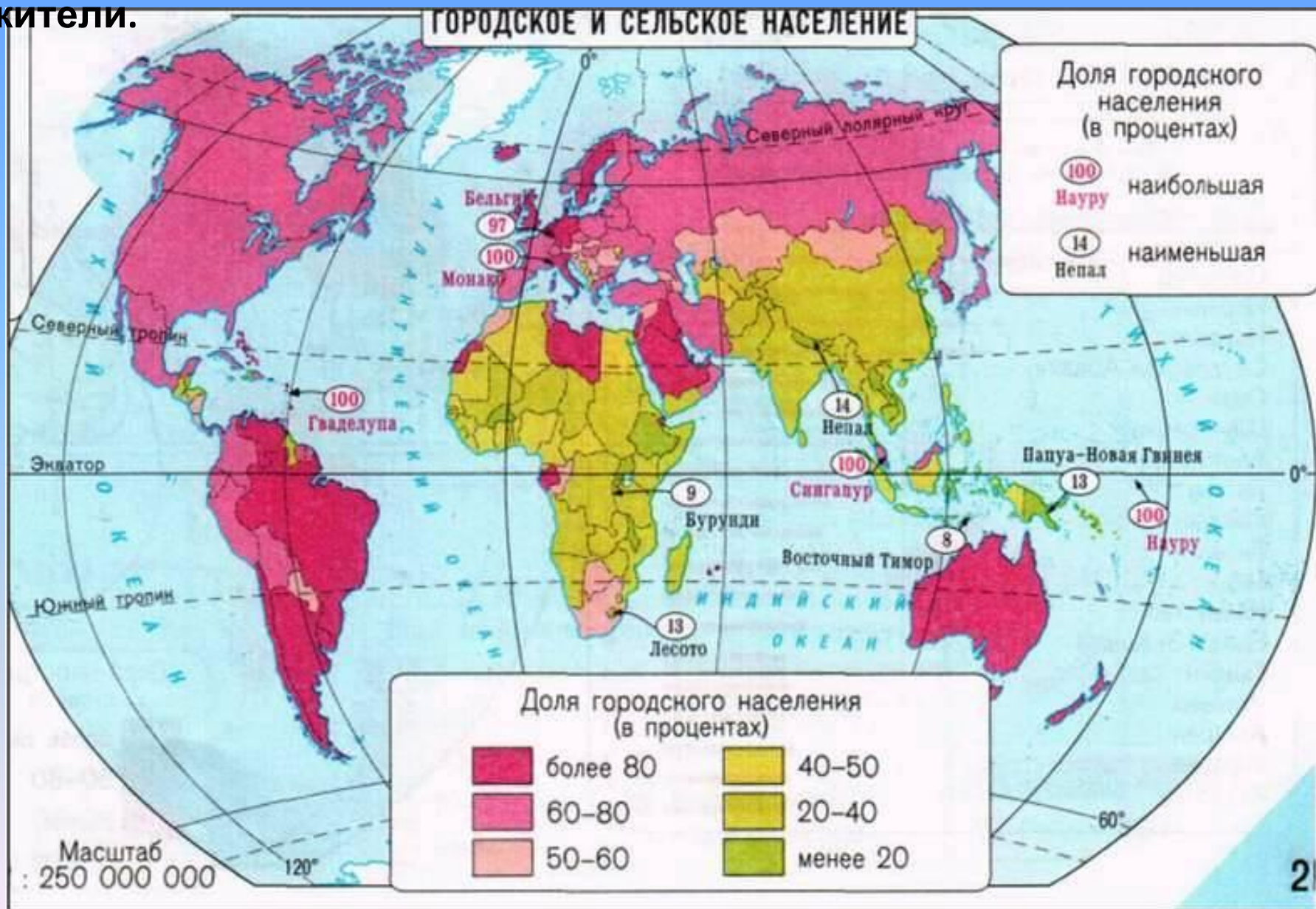
Высокий естественный прирост обусловил «молодость» возрастной структуры населения (от 30 до 40% населения составляют дети)



Для Африки, как беднейшего региона характерны самые низкие показатели социального развития: низкая продолжительность жизни (мужчин – 51 год, женщин -52 года), высокая младенческая смертность, неграмотность населения.

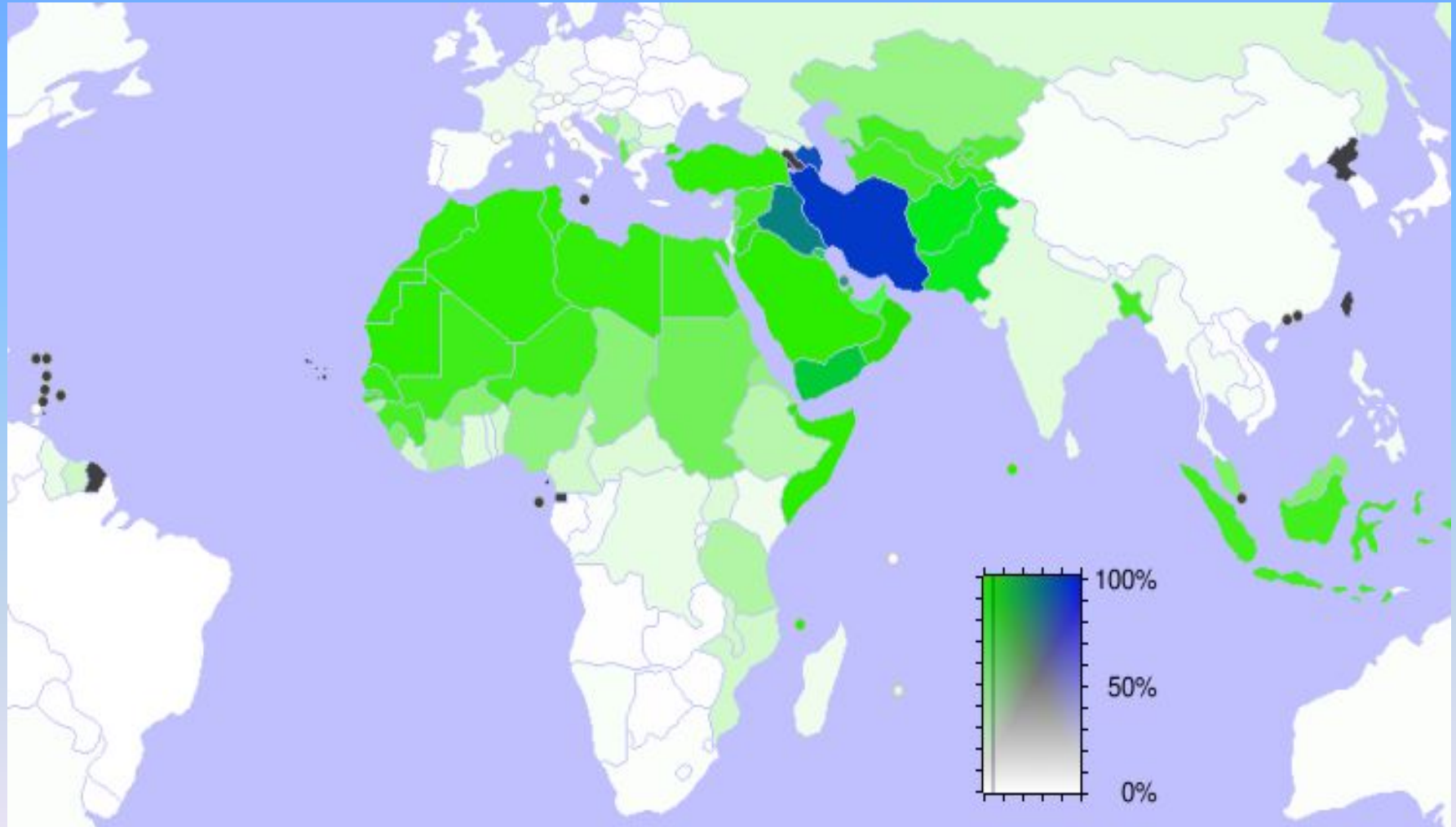


Африка – один из наименее урбанизированных регионов мира.
Уровень урбанизации – 39%. Большая часть населения – сельские жители.

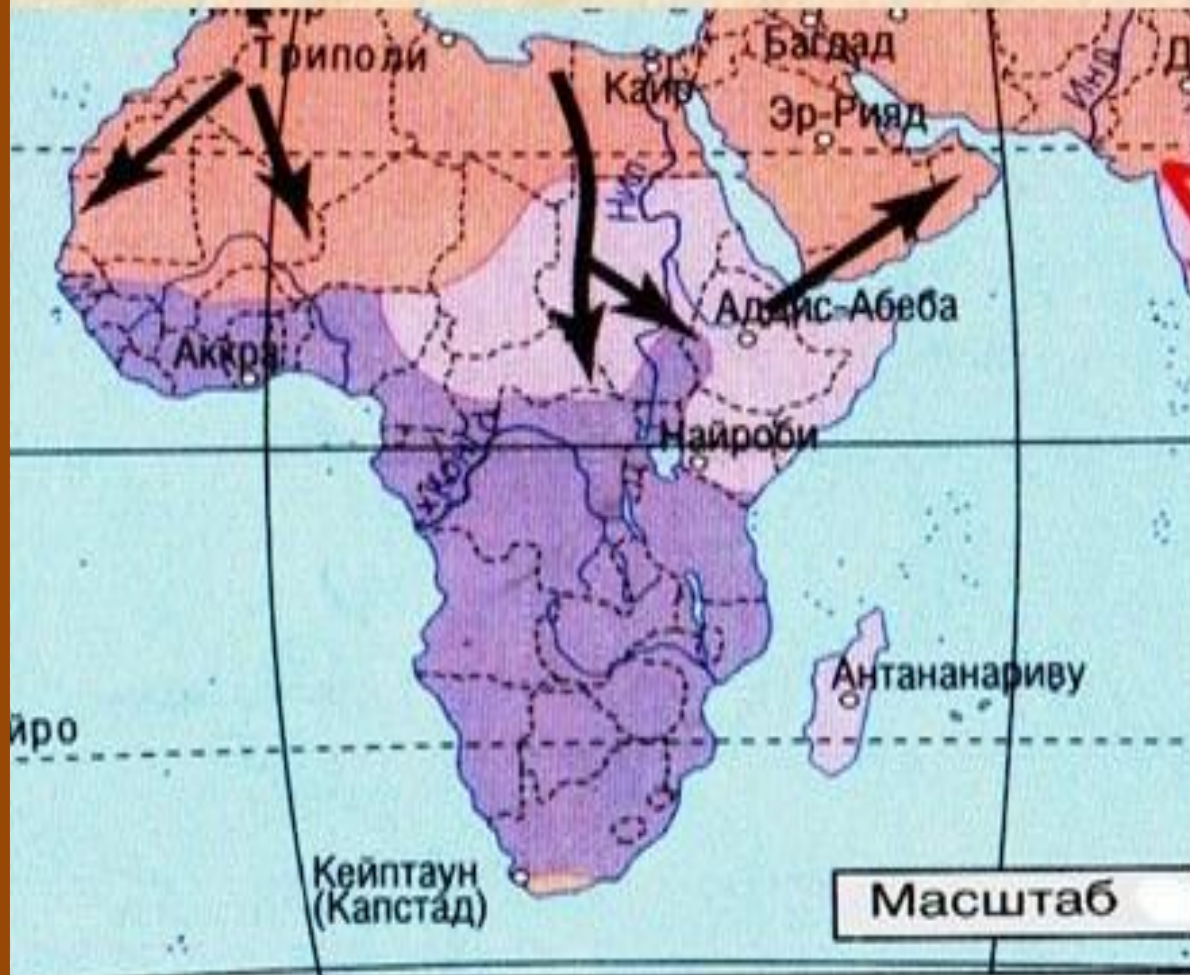


Самые крупные города – Каир, Лагос,

В Северной части Африки господствует ислам



Расовый состав населения.



СОВРЕМЕННЫЕ РАСЫ



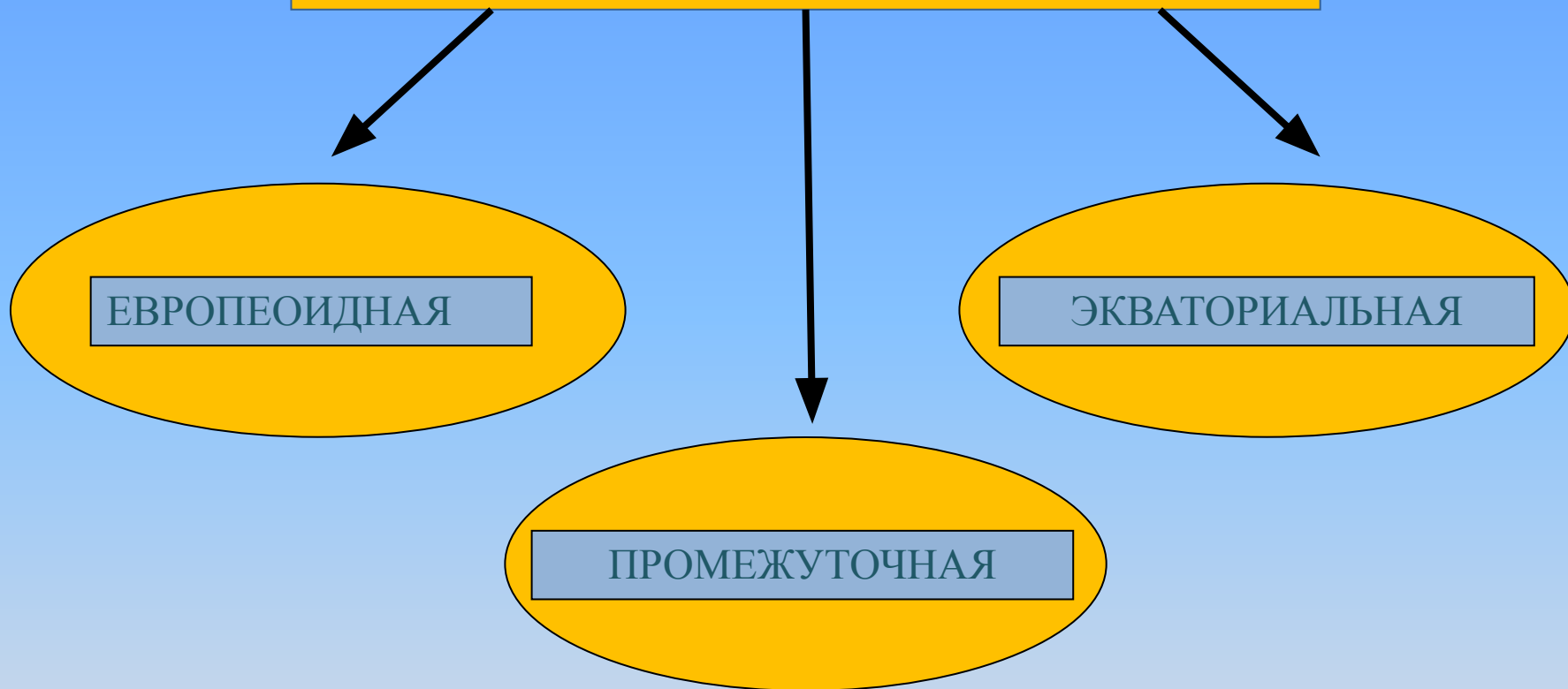
Европеоидная
Негроидная



Смешанные и
переходные
типы

Африка
характеризуется
я
чрезвычайным
разнообразием
расового и
этнического
состава
населения

РАСЫ



Р а с ы - это исторически сложившиеся группы людей, связанные единством происхождения, имеющие сходные признаки, которые передаются по наследству.

Европеоидная раса

АРАБСКИЕ НАРОДЫ: берберы, алжирцы, марокканцы, египтяне



Коренное население Северной Африки — **Берберы** — проживают в настоящее время на территориях стран: *Алжира, Марокко, Ливии, Туниса,*


В местном переводе «бер-бер» означает «переселение группами».





Жилища кочевников – палатки-шатры (тахамт), а оседлые племена живут в деревянных или каменных жилищах

Сейчас подавляющее большинство бербер ведёт оседлый образ жизни.




Экваториальная раса

Масаи - самый высокий народ Африки



Масаи до сих пор ведут полукочевой образ жизни на территории Кении и Танзании.

Масаи традиционно строят свои хижины из навоза. Это племя кочевников, они постоянно перемещаются в поисках корма и воды для скота.



Пигмеи – «дети леса. Первое древнейшее свидетельство о пигмеех оставил греческий историк Геродот V в. до н. э.

Самый низкорослый народ. Рост *пигмеев* — 140—150 см. Кожа у них золотисто-коричневого цвета, светлее, чем у других африканцев



Тетивой для их крохотных луков служат вьющиеся растения. Свои миниатюрные стрелы они затачивают острым камнем и обмазывают растительным ядом.

Пигмеи придумали очень эффективный способ ловли! Они бросают в реку специально сваренный растительный яд. Рыба засыпает и всплывает на поверхность.





В землю втыкают лозу, которую перекидывают на определенной высоте через центр будущего жилища и укрепляют в противоположной стороне.

Так получается куполообразный остов, который затем переплетают лианами, а сверху покрывают листьями. Первые слои листьев просто накладывают друг на друга, а верхние, которые может унести ветер, связывают лианами.

Пигмеи – народ кочевой. Несколько раз за год они оставляют свои дома и вместе со всем нехитрым скарбом уходят скрытыми тропами в самые глухие лесные уголки.



Промежуточная раса

Эфиопы, от греч. **Aithíops** — *обожжённый солнцем, загорелый*



Эфиопы низкорослые, тонкокостные с широким плоским лицом. У них узкий нос и тонкие губы.



Абра́м (Ибрагим) Петро́вич Ганниба́л российский военный инженер, прадед А. С. Пушкина. Ибрагим был сыном чернокожего африканского князя. В 1703 году его захватили в плен и отправили в султанский дворец в Константинополе. В 1704 году русский посол Савва Рагузинский привёз его в Москву, где через год тот был крещён. Поскольку крёстным отцом был Пётр I, в православии Ибрагим получил отчество Петрович. Во втором браке у Ганнибалы родился [Осип Абрамович Ганнибал](#) — дед А. С. Пушкина по материнской линии. Своему прадеду А. С. Пушкин посвятил роман «[Арап Петра Великого](#)».



**Абра́м Петро́вич
Ганниба́л**



Эти племена все еще поддерживают свои традиции и культуру. Один из примеров: губной диск у племени мурси появился во времена колонизации и рабства, когда женщины начали прокалывать губы и деформировать их, чтобы их не забрали в рабство



Со временем традиция изменилась, и губной диск стал признаком красоты. Чем больше диск, тем красивее считается девушка.

@omarreda





Пожилая женщина племени дасанеч с яркими аксессуарами. Ношение страусинного пера означает, что этот человек убил либо дикое животное, либо представителя вражеского племени.



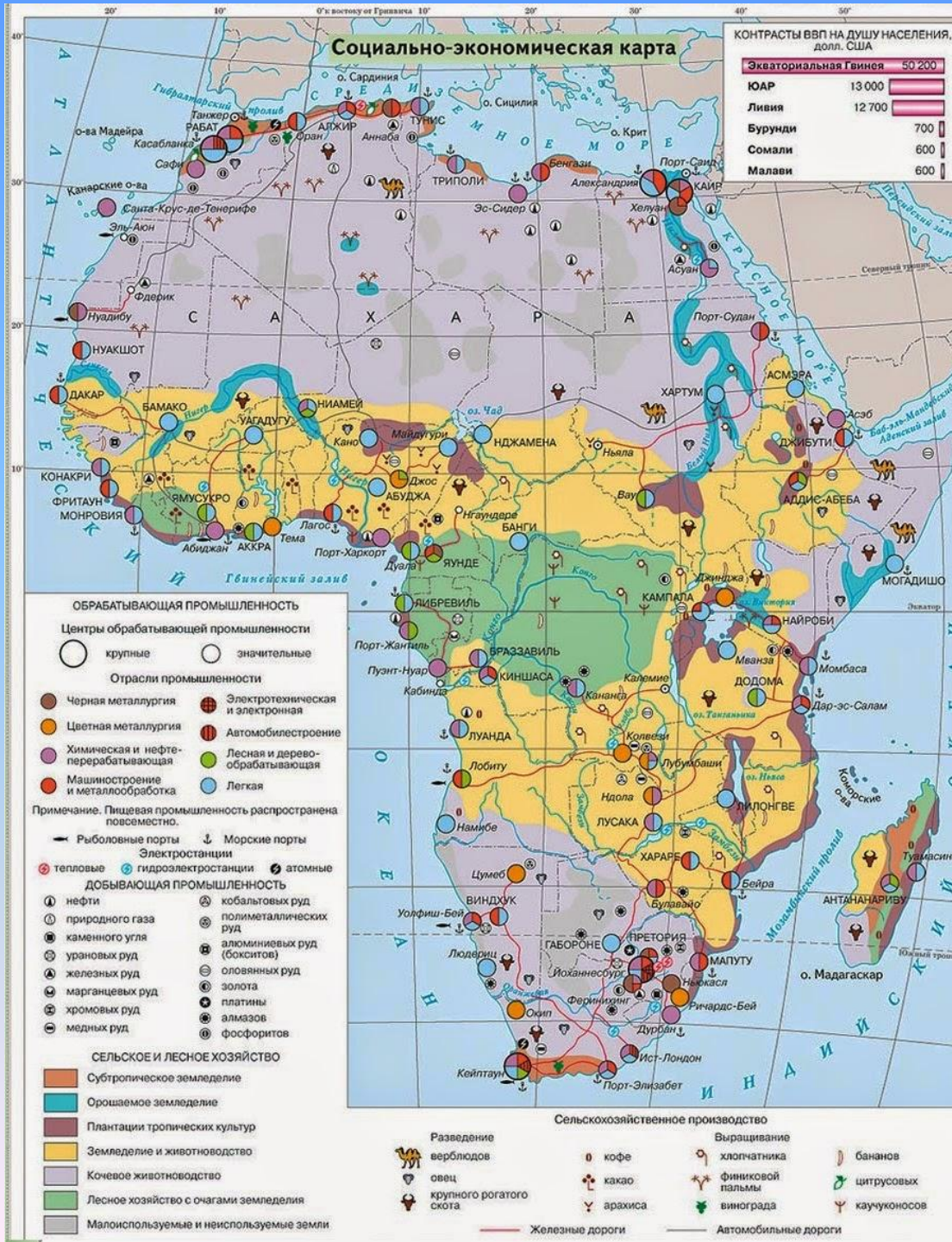
Помимо губных дисков, у мурси есть множество других украшений, в том числе головные уборы из бусин, фрукты, рога, подкожные татуировки, ожерелья из оружейных гильз

Экономика Африки

Африка – экономически наиболее отсталый регион в системе мирового хозяйства

По производству ВВП на душу населения регион занимает последнее место в мире – 1852 долл.

Отраслями международной специализации являются лишь горнодобывающая промышленность тропическое и субтропическое земледелие.



Сельское хозяйство - ведущая отрасль материального производства большинства африканских стран.

В его отраслевой структуре наблюдается явное преобладание растениеводства, что обусловлено благоприятными агроклиматическим и почвенными ресурсами.



Субтропические культуры Северной Африки (Алжир, Марокко, Тунис)

Плантиции какао в Гане и Кот - д, Ивуаре



Вот такие они, плоды « шоколадного дерева»



Какао - бобы



Арахис, семейства бобовые, важная сельскохозяйственная культура, возделываемая в промышленных масштабах ради плодов - арахисовых «орехов».





**В Африке собирают
1/5 мирового урожая
арахиса**



Плантации чая в Кении



Плантации бананов в Тропической Африке

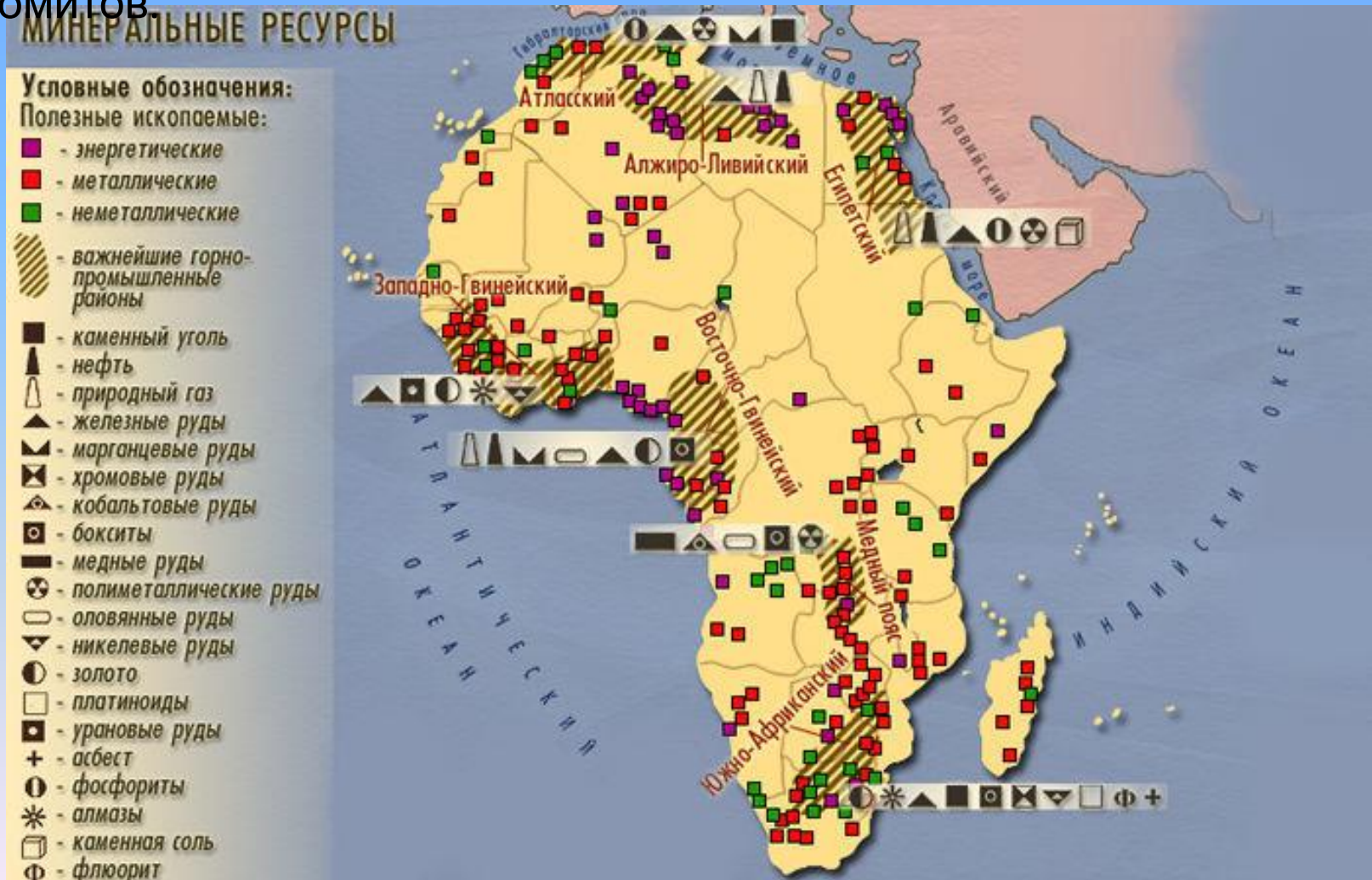


Хлопковые поля в Судане



Минеральные ресурсы Африки

Крупномасштабная добыча и экспорт определяют международную специализацию многих стран региона. Африка выделяется по запасам алмазов, золота, медных, урановых, кобальтовых руд, бокситов, хромитов.




Медный рудник в республике Конго



Медный пояс — природный регион в Центральной **Африке**, расположенный на севере Замбии и южной части Демократической Республики Конго. Протягивается на 450 км по водоразделу рек Конго и Замбези при ширине 45-75 км. Известен как район добычи **медной** руды,.

Золотой рудник в ЮАР




Город Кимберли – алмазная столица ЮАР



Алмазная шахта

«Куллинан»(или «Звезда Африки») – самый большой алмаз в мире.
Его масса составляла 3016 карата (621,35 грамма)



Алмаз был найден случайно 25 января 1905 года в Южной Африке в шахте «Premier Mine»

Был назван в честь владельца рудника Томаса Куллинана

На изучение алмаза было потрачено несколько месяцев и в 1908 году он был расколот на несколько крупных частей, из которых изготовили 9 крупных и 96 мелких чистейшей воды голубовато – белого цвета бриллиантов, одну часть в 69,5 карата оставили необработанной.



« Куллиан – I» или « Большая звезда Африки» – 530,2 карата.
Прозрачный, бесцветный. Имеет 74 грани. Каплевидной формы.
Украшает скипетр английского короля Эдуарда VII. Хранится в
Тауэре.



« Куллинан – II» или « Вторая звезда Африки располагается в короне Британской империи под рубином « Чёрный принц»





Алжир

Нефтепромыслы
в пустыне Сахара



ЮАР – единственная высокоразвитая страна региона.

ПРИРОДНЫЕ РЕСУРСЫ

ЮАР. Запасы и добыча минерального сырья



★ Самая богатая полезными ископаемыми страна ЮАР. Её недра содержат весь набор ископаемых ресурсов, за исключением нефти, природного газа, бокситов. Особенно велики запасы золота, платины, алмазов.

Всемирное наследие ЮНЕСКО



Водопад Виктория расположен на реке Замбези, на границе Замбии и Зимбабве. Ширина 1800м, высота 120 м

На языках местных жителей водопад называется « Гремящий дым». Первым европейцем увидевшим водопад, стал Дэвид Ливингстон

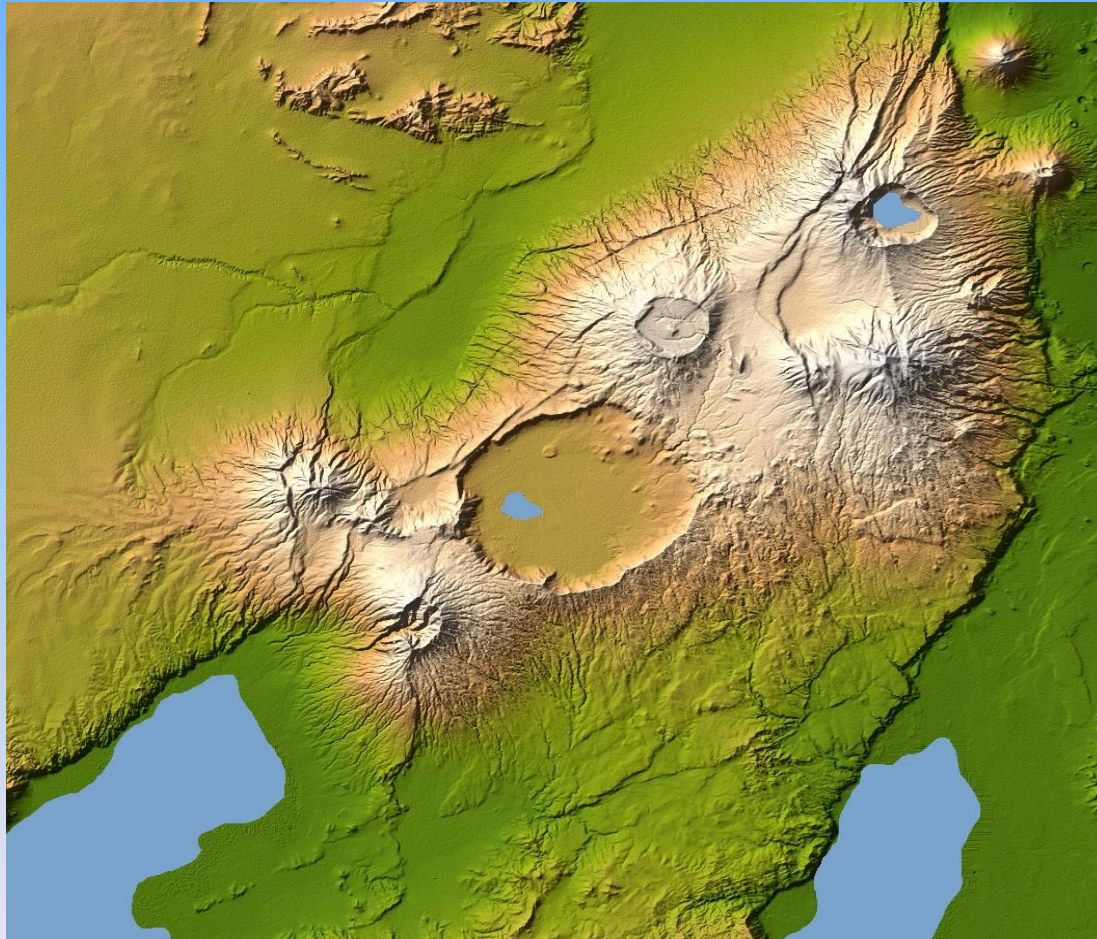


17 сентября 1855 года во время путешествия от верховьев к устью реки Замбези Ливингстон достиг водопад и назвал его в честь английской королевы.



Национальный парк Нгоронгоро

Нгоронгоро - огромный кратер в Танзании на краю саванны Серенгети. Глубина кратера составляет 610м. Его края возвышаются на 2286м над уровнем моря. Диаметр кратера Нгоронгоро от 17 до 21 км, его площадь 265 км²



В 1979 году кратер Нгоронгоро был включён в список Всемирного наследия ЮНЕСКО.

Панорама национального парка - Нгоронгоро



Кратер Нгоронгоро уникален тем, что за многие годы в нём образовалась своя собственная среда обитания для многих видов животных, которые не имеют возможности выбраться наружу.

В кратере обитает 25 тысяч животных. Особенно часто встречаются зебры, буйволы и различные виды антилоп, такие как гну,канны и газели



На дне кратера расположено озеро Магади, знаменитое популяцией фламинго.



Всемирное наследие ЮНЕСКО



Пирамида Хафры и Великий Сфинкс на плато Гиза