

Зимняя экспедиция НСО
кафедры географии мирового
хозяйства "Проблемы
приграничного сотрудничества
России, Белоруссии и Украины в
новых геополитических
условиях на примере Брянской
и Гомельской областей"

Что такое НСО?

“На каждой из 15 кафедр географического факультета существует научное студенческое общество (НСО). В работе кафедральных НСО принимают участие все студенты, интересующиеся научными исследованиями по выбранной специальности. Профессиональную поддержку и помощь в работе НСО оказывает научный руководитель – один из опытных сотрудников соответствующей кафедры.

<http://www.geogr.msu.ru/science/nirs/nso/>

Основные задачи кафедральных НСО – представление научных интересов студентов и создание условий для осуществления их творческих инициатив, содействие профессиональному росту, активное привлечение к фундаментальным и научно-прикладным исследованиям.



Основные этапы НСО

1. декабрь-январь – подготовительный период
2. Конец января – начало февраля – сама экспедиция
3. Конец февраля - отправка тезисов на конференцию “Ломоносов”
4. Середина – конец марта – кафедральная защита
5. Середина апреля – конкурс экспедиций в рамках конференции Ломоносов
 - Отчет
 - Постер
 - Фотография
 - Защита
6. Написание научных статей (по желанию)





- Цель исследования – установить и оценить уровень трансграничных экономических, транспортных, культурных и образовательных контактов между Россией, Белоруссией и Украиной на участках Брянской (РФ) и Гомельской обл. (РБ) в сложившихся с 2014 г. геополитических условиях.
- Методы исследования: полевые наблюдения, экспертные интервью, анализ статистических и картографических данных.
- В рамках экспедиции предполагаются интервью с сотрудниками государственных служб и учреждений пограничных областей, районов, поселений, хозяйственными руководителями, а также беседы с местным населением, отслеживание трансграничного

НСО ГМХ – 2017 (примерный план)

- чт. 26 янв. (23:55) – отъезд из Москвы в Брянск на поезде № 99
- пт. 27 янв. Прибытие в Брянск (6:55). Размещение. Встречи в администрации Брянской обл., интервью с экспертами.
- сб. 28 янв. Встречи с преподавателями Брянского гос. ун-та. Встречи с представителями брянских СМИ.
- вс. 29 янв. Брянск. Полевые наблюдения (автовокзал, ж.-д. вокзал, рынки).
- пн. 30 янв. Брянск – Севск – Брянск (с посещением окрестностей МАПП «Троебортное»).
- вт. 31 янв. Переезд по ж.д. из Брянска в Новозыбков с 8:55 до 14:11. Встречи с экспертами в Новозыбкове.
- ср. 1 фев. Встречи с экспертами в Новозыбкове. Поездка в Вышков.
- чт. 2 фев. Переезд из Новозыбкова в Гомель через АПП «Красный Камень». Встречи в Добруше? Встречи в Гомеле.
- пт. 3 фев. Встречи в Гомеле. Выезд из Гомеля на границу с Украиной (ПП «Новая Гута»).
- сб. 4 фев. Полевые исследования в Гомеле (автовокзалы, ж.-д. вокзал, рынки). Отъезд в Москву (в 20:19 на поезде № 76 Гомель-Москва).
- вс. 5 фев. Прибытие в Москву (11:40).

НСО ГМХ-2017

- Кол-во участников: 7-8 (1-2 первокурсника)
- Кафедра и факультет оплачивает проезд до полигона исследования + некоторые переезды внутри полигона. **Проживание и питание оплачивается участниками** (ок.10-15 тысяч рублей)
- Для первокурсников: Вы должны учиться на потоке “География” и не иметь задолженностей
- Человека с другой кафедры можно брать при финансировании с другой кафедры

Условия отбора:

- Оформленная заявка до 01.12.2016

<https://docs.google.com/forms/d/e/1FAIpQLScOZVVheVrzTvRoMoD4sJjR6RhtT9U-BrJmUB30cVwY2wvz-w/viewform>

- Отсутствие академических задолженностей
- Оформление медицинской справки до 31.12.2016

НСО ГМХ -2016

НСО кафедры географии мирового хозяйства
*Проблемы соседства России и Украины
в новых геополитических условиях
на примере Белгородской области*



Прошлогодний отчет -

<http://istina.msu.ru/reports/21173933/>

Цель экспедиционного исследования — оценка масштабов текущих трансграничных контактов (экономических, социальных, культурных, транспортных) между Россией и Украиной на участке Белгородской обл. в сложившихся с 2014 г. геополитических условиях.

Задачи исследования — отбор и анализ основных индикаторов трансграничных контактов на микро- (пограничные муниципальные районы) и мезоуровне (пограничные области):

- **транспортное сообщение;**
- **экономические и социальные связи;**
- **совместные локальные и региональные проекты и др.;**
- **анализ барьерной и контактной функций российско-украинской границы.**



НАПРАВЛЕНИЯ ТРАНСГРАНИЧНОГО СОТРУДНИЧЕСТВА ДУ БЕЛГОРОДСКОЙ И ХАРЬКОВСКОЙ ОБЛАСТЯМИ



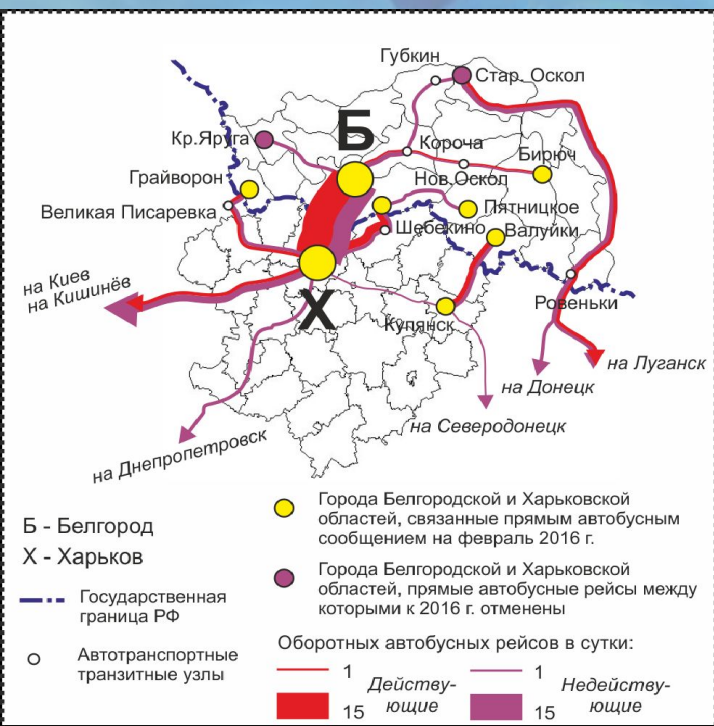
1. Политическое направление

2. Транспортное направление



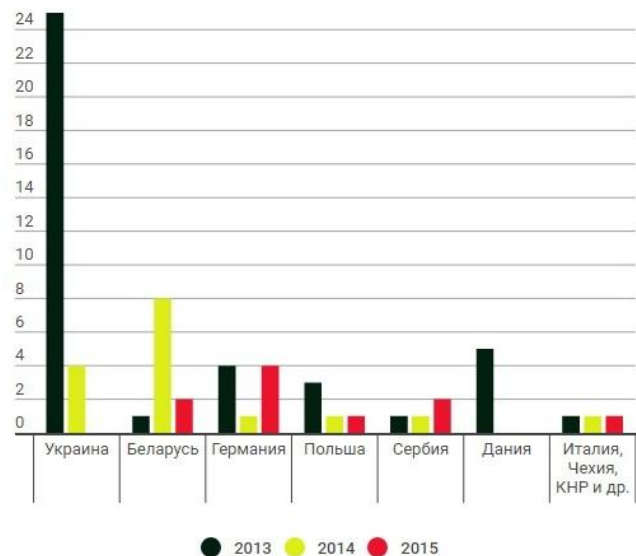
3. Экономическое направление

4. Социально-культурное направление

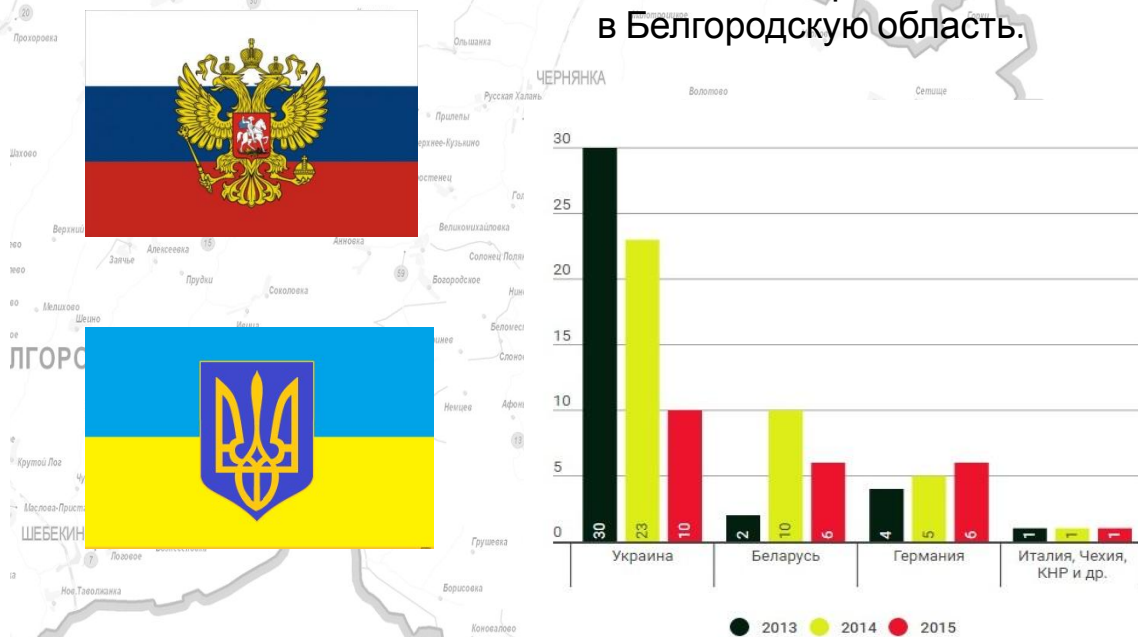


ДИНАМИКА МЕЖГОСУДАРСТВЕННЫХ КОНТАКТОВ БЕЛГОРОДСКОЙ ОБЛАСТИ С ОФИЦИАЛЬНЫМИ ВЛАСТЯМИ УКРАИНЫ

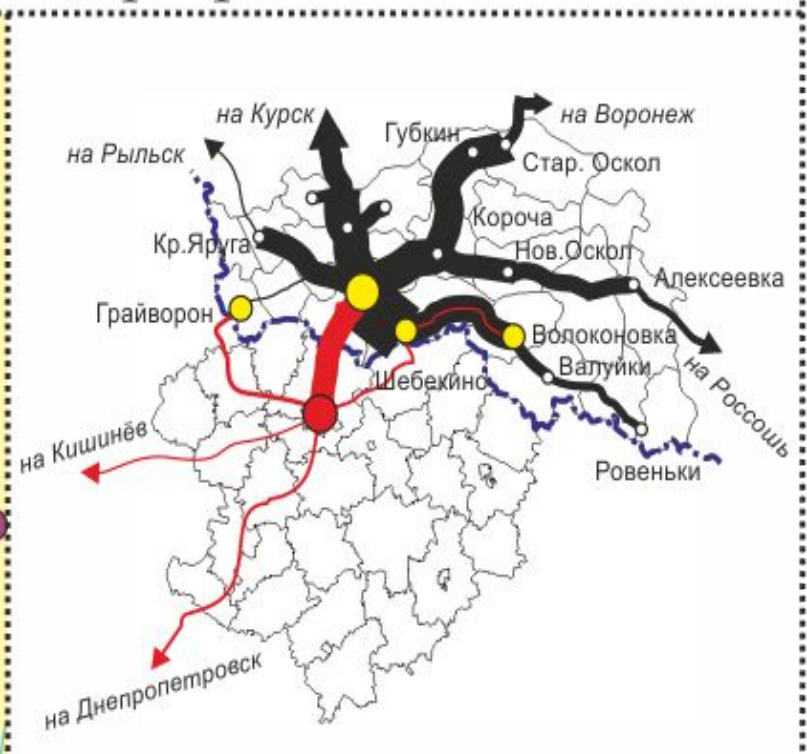
Число визитов делегаций
Белгородской области в иностранные
государства.



Число визитов иностранных делегаций
в Белгородскую область.

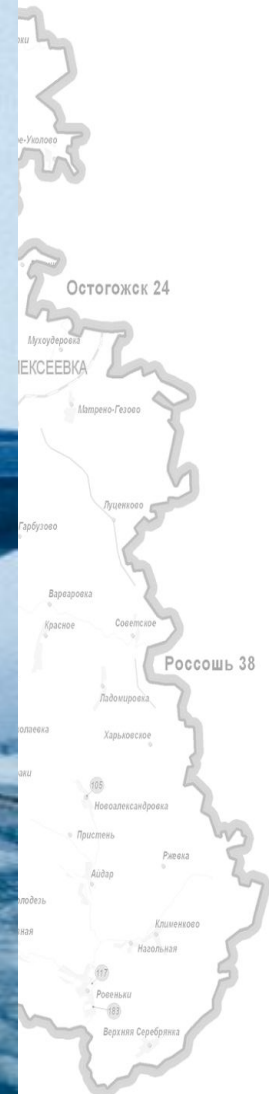


Междугородное автобусное сообщение Белгородской области с городами России и стран СНГ, февраль 2016



- ● Белгород и города Белгородской обл., связанные прямым автобусным сообщением с городами Украины
 - ○ Автотранспортные узлы
 - - - Государственная граница РФ
- Автобусных рейсов в сутки:
- | | | | |
|---|--------|---------------------------------------|-----------|
| — 1 | Внутри | — 1 | Трансгра- |
| — 20 | РФ | — 20 | ничные |

Структура автотранспортного потока на МАПП «Нехотеевка-Гоптовка», МАПП «Грайворон-Великая Писаревка», МАПП «Шебекино-Плетневка» по стране регистрации автомобилей



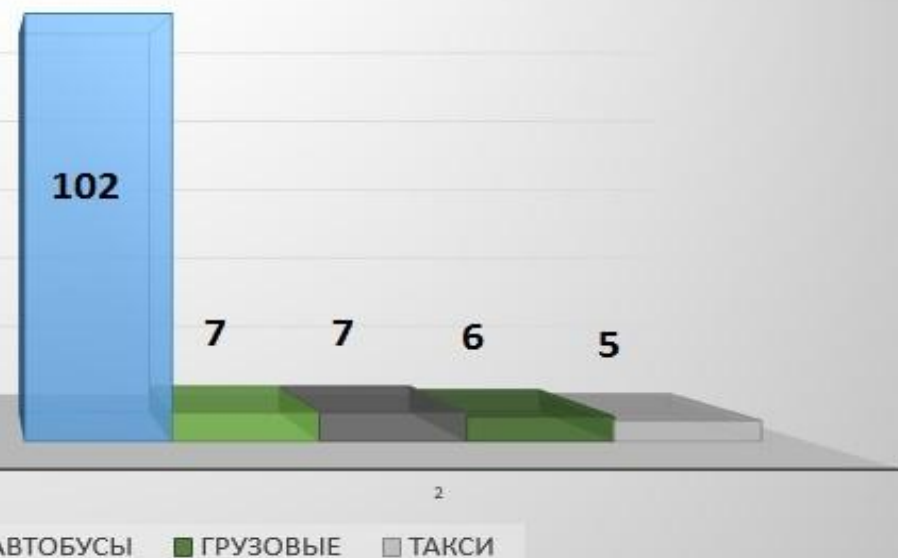
Структура автомобильного потока, на Украину, МАПП "Нехотеевка", авто/час

Трасса М 2, 0,5 км к югу от заворота на пос. Октябрьский, 12 км до МАПП "Нехотеевка"



Структура автомобильного потока, из Украины, МАПП "Нехотеевка", авто/час

Трасса М 2, 0,5 км к югу от заворота на пос. Октябрьский, 12 км до МАПП "Нехотеевка"



МАПП "Нехотеевка", на Украину

Трасса М 2, 0,5 км к югу от заворота на пос. Октябрьский, 12 км до МАПП "Нехотеевка"



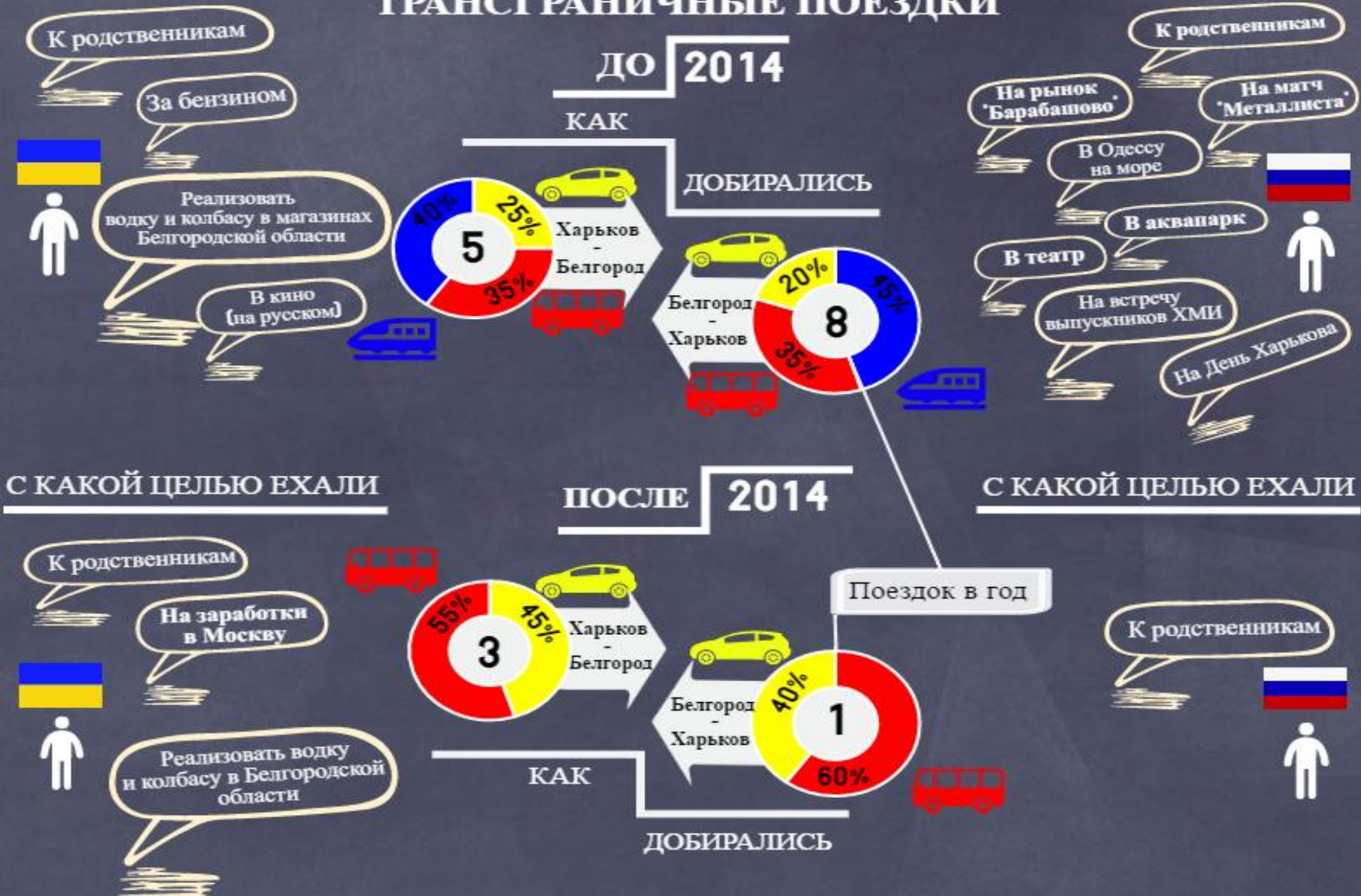
МАПП "Нехотеевка", из Украины

Трасса М 2, 0,5 км к югу от заворота на пос. Октябрьский, 12 км до МАПП "Нехотеевка"



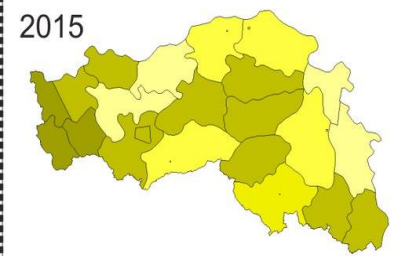
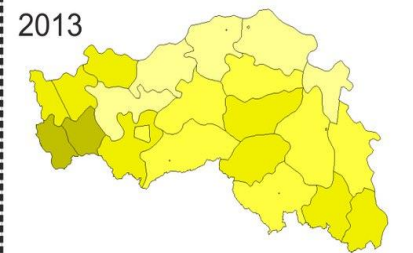
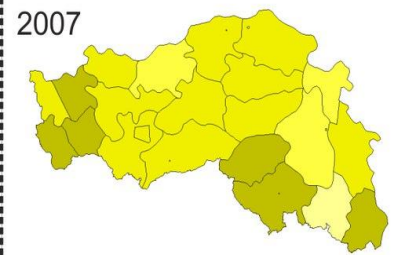
НЕФОРМАЛЬНЫЕ КОНТАКТЫ

ТРАНСГРАНИЧНЫЕ ПОЕЗДКИ

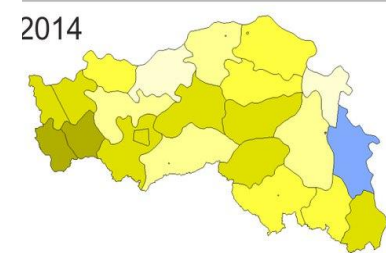
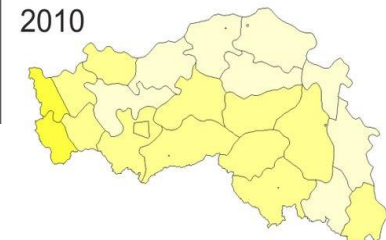


МИГРАЦИИ

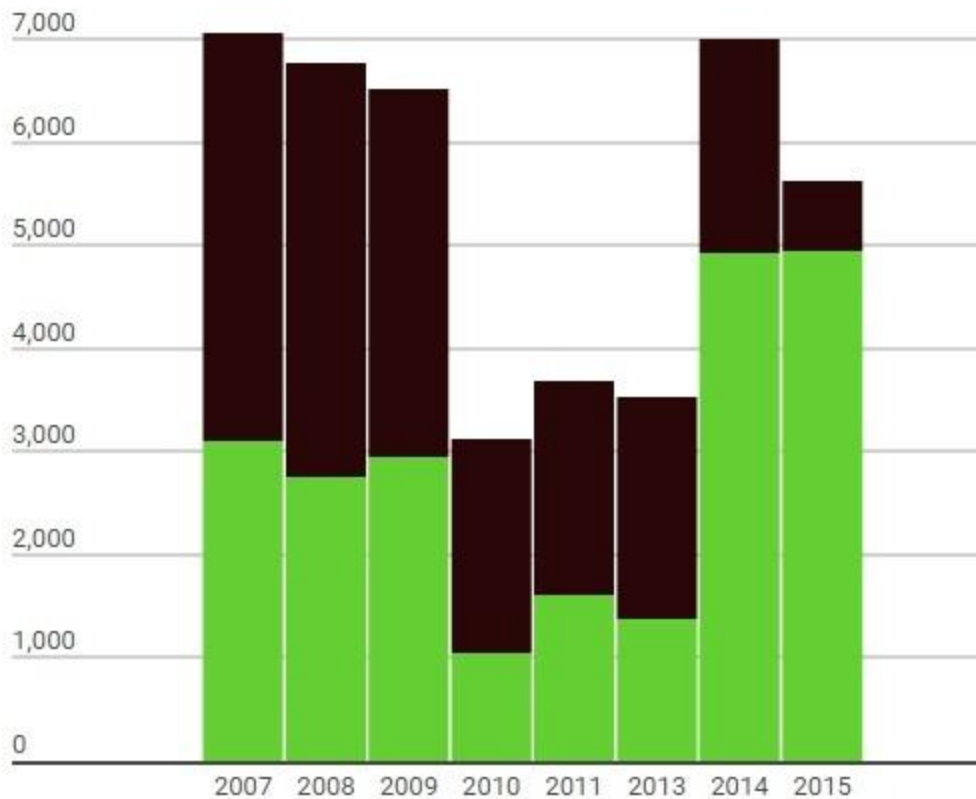
Прибыло мигрантов из Украины на душу населения
2007–2015




Сальдо миграции мигрантов из Украины,
на душу населения, 2007–2015



Миграционный прирост международных мигрантов



Сальдо миграции мигрантов из Украины
на 1000 чел. населения



● Миграционный прирост мигрантов из Украины, чел

● Миграционный прирост международных мигрантов, чел.

Составлено по данным : Росстат

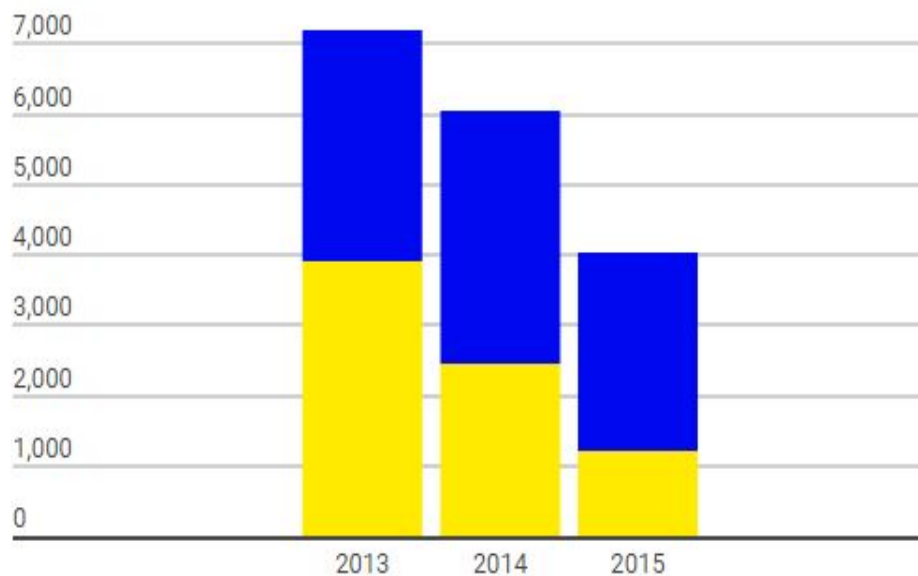


ВЗАИМОДЕЙСТВИЕ В СФЕРЕ ЭКОНОМИКИ




Внешнеторговый оборот Белгородской области с зарубежными государствами в 2013–2015 гг.

Экспорт и импорт Белгородской области в 2013–2015 гг.



● Оборот с Украиной, млн.долл.
● Оборот с другими странами, млн.долл.

Составлено по данным: *Белгородстат.*





Спасибо за интерес к нашему НСО!

Наши контакты:

ethnogeo@mail.ru – Дмитрий Викторович Заяц

nikitaturov@yandex.ru – Никита Леонидович Туров

<https://vk.com/public133203441> - группа в VK