

Планета на листе бумаги



Цель:

познакомить с картой мира;
дать понятие «материк»,
«часть света»;
научить читать карту.

Глобус – уменьшенная модель земного шара



Отгадай загадку:

Моря есть – плавать нельзя,

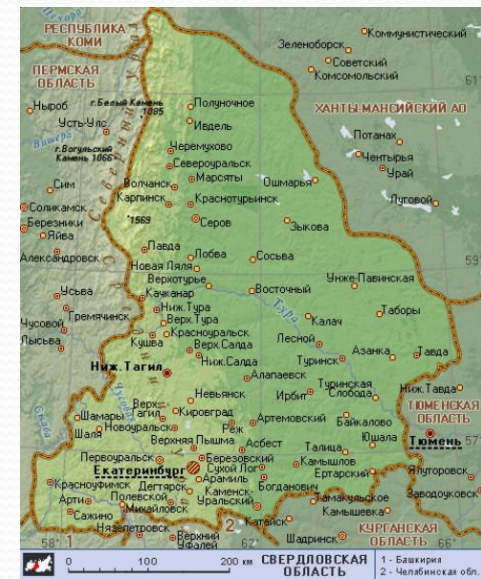
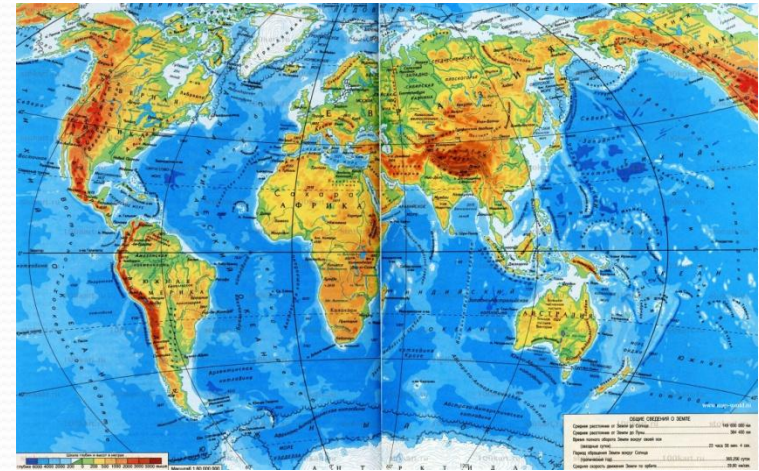
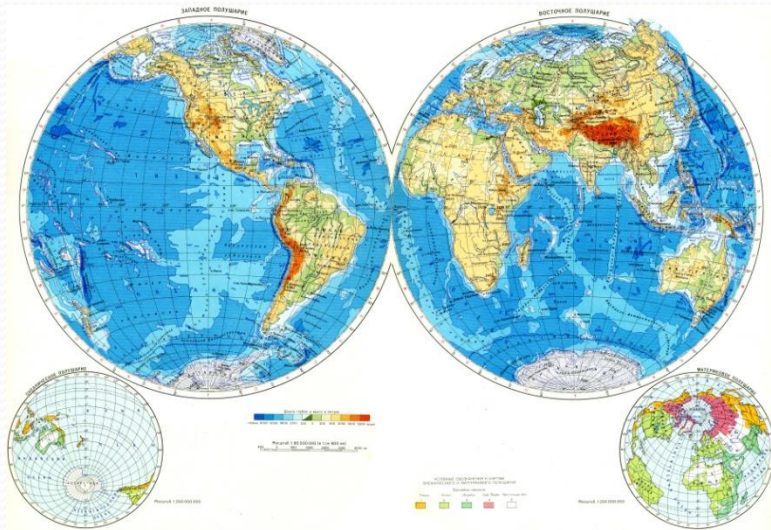
Дороги есть – ехать нельзя,

Земля есть – пахать нельзя.

Что это?

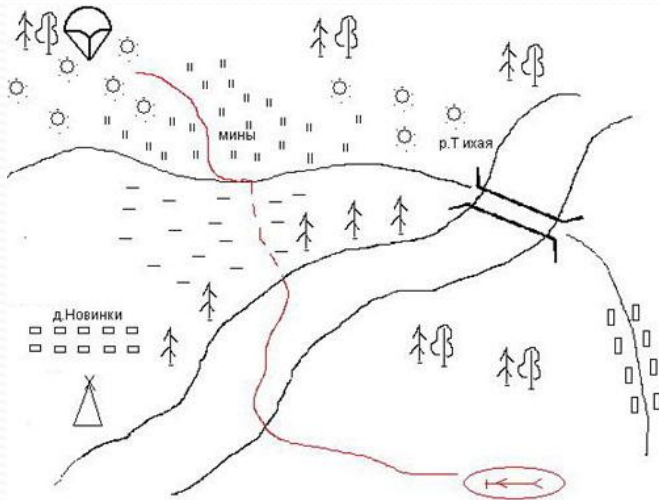


Карта – уменьшенное изображение земной поверхности при помощи условных знаков.



ПЛАН

Небольшой участок
земной поверхности

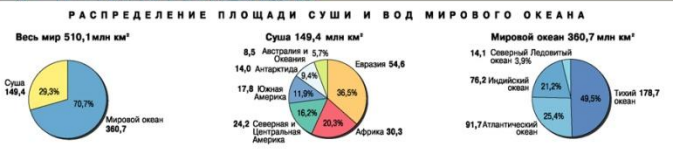




КАРТА

Более крупные территории,
целые страны, весь мир.



МАТЕРИКИ (континенты) – большие участки суши, со всех сторон окруженные водой.



ЧАСТИ СВЕТА – материк или часть материка с расположенными вблизи островами.



**6 материков : Евразия,
Африка, Северная
Америка, Южная Америка,
Австралия, Антарктида.**

**6 частей света: Европа,
Азия, Америка, Африка,
Австралия, Антарктида.**

ВЫВОД :Важный источник информации об окружающем мире – карты. На карте мира изображена поверхность всей Земли