



Площадь  
2 025 км<sup>2</sup>





Ковылкинский муниципальный район образован 16 июля 1928 г. и занимает площадь 2 025 км<sup>2</sup>. Население, по данным на 1 января 2014 г., составляет 41 608 чел. (на 1 января 2013 г. — 42 670 чел.). Район расположен в юго-западной части Республики Мордовия. На западе район граничит с Торбеевским, на севере-западе — с Атюрьевским, на севере — с Краснослободским, на востоке — с Кадошкинским и Инсарским муниципальными районами Республики Мордовия, на юге — с Пензенской областью. Административный центр — г. Ковылкино.



Климат умеренно-континентальный. Большая часть района расположена в лесостепных ландшафтах. Средняя температура воздуха — от  $+3,5^{\circ}\text{C}$  до  $+4,0^{\circ}\text{C}$ . Высота снежного покрова достигает от 15 до 55 см.

По территории района протекают реки Мокша, Мокшань, Рябка, Паньжа, Ожга, Исса, Сезельда (Троицк), Сеитьма. Всего 100 водотоков с суммарной длиной 648 км. Коэффициент густоты речной сети —  $0,36 \text{ км/км}^2$ . На территории района есть озера старичного происхождения.

В районе находятся месторождения кирпичных суглинков (Кочелаевское — с запасами  $1\,733$  тыс.  $\text{м}^3$ , Троицкое —  $410$  тыс.  $\text{м}^3$ ); кирпичных (Шингаринское —  $1\,611$  тыс.  $\text{м}^3$ ) и керамзитовых глин (Троицкое —  $1\,341$  тыс.  $\text{м}^3$ ); песков для силикатных изделий (Кичатовское —  $15\,796$  тыс.  $\text{м}^3$ , Кочелаевское —  $17\,629$  тыс.  $\text{м}^3$ , Шингаринское —  $2\,242$  тыс.  $\text{м}^3$ ); строительных песков (Парапинское —  $8\,525$  тыс.  $\text{м}^3$ ). Эксплуатационные запасы подземных вод по каменноугольному карбонатному горизонту составляет  $151,1$  тыс.  $\text{м}^3/\text{сут}$ .

Район богат лесами площадью  $33\,853$  га (16 % территории). В структуре естественной растительности преобладают смешанные и широколиственные леса, луговые степи. Они расположены крупными массивами по правому берегу р. Мокша.

# В состав района входят 21 сельских поселений, объединяющих 106 сельских населённых пунктов:

21

сельских  
поселений



Городское поселение Ковылкино  
Большеазяское сельское поселение  
Изосимовское сельское поселение  
Казенно-Майданское сельское поселение  
Клиновское сельское поселение  
Кочелаевское сельское поселение  
Краснопресненское сельское поселение  
Красношадымское сельское поселение  
Курнинское сельское поселение  
Мамолаевское сельское поселение  
Мордовско-Вечкенинское сельское поселение  
Мордовско-Коломасовское сельское поселение  
Новомамангинское сельское поселение  
Парапинское сельское поселение  
Примокшанское сельское поселение  
Русско-Лашминское сельское поселение  
Рыбкинское сельское поселение  
Токмовское сельское поселение  
Троицкое сельское поселение  
Шингаринское сельское поселение



СОЦИАЛЬНО-  
ЭКОНОМИЧЕСКОЕ

# Район аграрный, сельское хозяйство - основная составляющая экономики района.

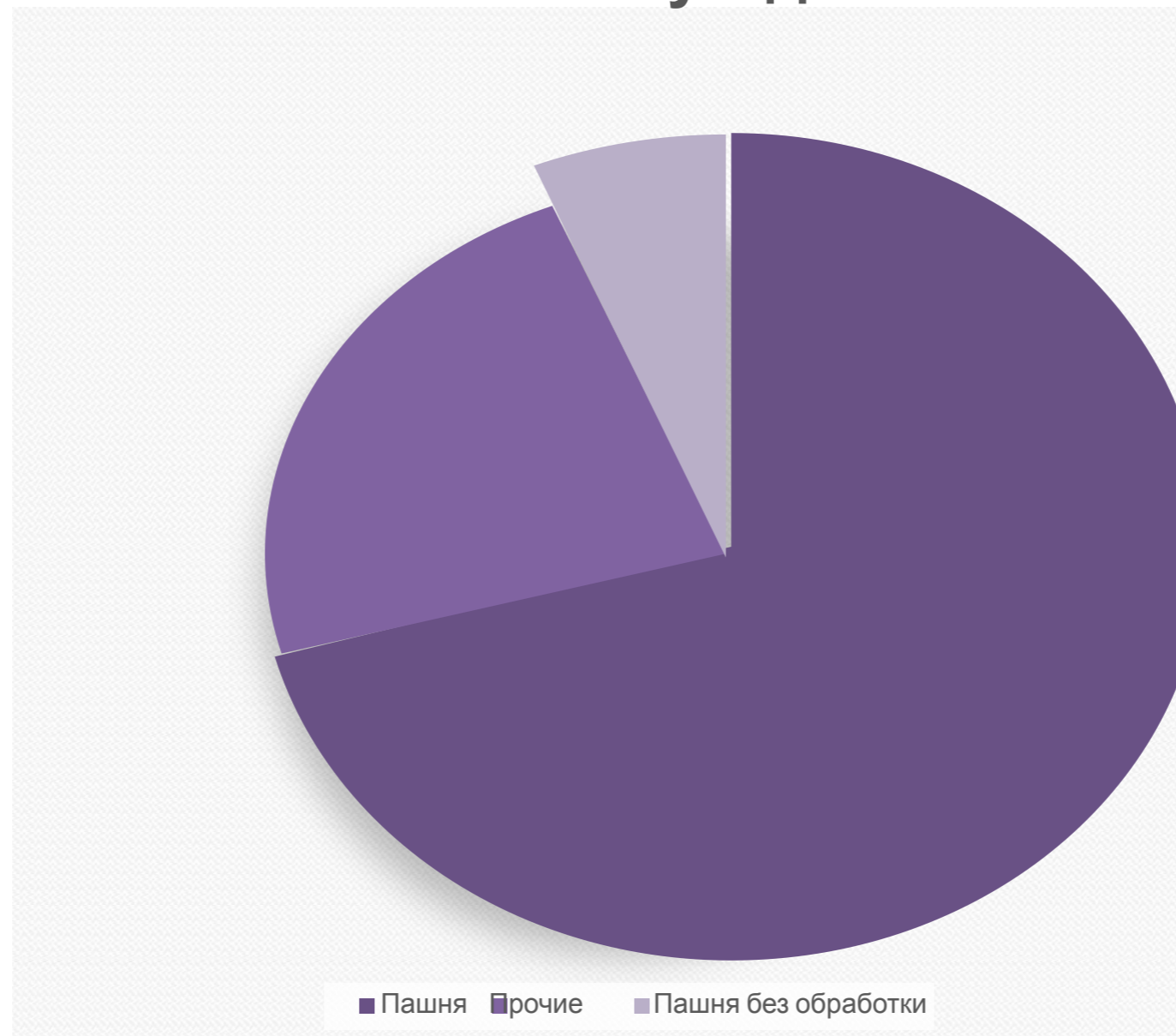


Ковылкинский муниципальный район имеет выраженную агропромышленную специфику с развитыми предприятиями по первичной переработке сельскохозяйственного сырья. Доля фактически используемых сельскохозяйственных угодий в общей их площади в муниципальном районе составляет 70 %.

Сельскохозяйственные угодья района занимают 145 615 га.

Агроклиматические ресурсы района позволяют возделывать зерновые и зернобобовые культуры, выращивать овощи и развивать животноводство, что представляет собой хорошую основу для формирования и развития конкурентоспособного рынка продовольственных товаров. Площадь, занятая зерновыми, составила в 2014 году 26903 га. Валовой сбор зерна в 2014 г. — 74,7 тыс. т зерна при урожайности 27,8 ц/га.

### Сельхозугодия





На территории района находятся 7 сельскохозяйственных предприятий, 2 подсобных предприятия и 21 крестьянско-фермерских хозяйство. В 2014—2019 гг. предусматривается обеспечить значительный рост производства мяса. В 2014 г. на полную мощность работы вышла товарная свиноферма на 4800 голов свиноматок в ООО «МПЦ»(2-ая очередь), начато строительство еще одной товарной свинофермы на 4800 гол. свиноматок (3-я очередь).

В сельскохозяйственное производство района активно внедряются передовые технологии. В животноводстве применяются сбалансированное кормление, обогащение рационов микро- и макроэлементами, а также дифференцированное кормление дойного стада. Рост объемов производства мяса ставит перед перерабатывающими предприятиями задачи строительства новых, реконструкции и модернизации действующих предприятий первичной переработки и хранения мясной продукции.





ИНВЕСТИЦИОН  
НАЯ



## Полезные ископаемые

Из полезных ископаемых следует выделить месторождения кирпичных суглинков (Ковылкинское, Кочелаевское, Троицкое), кирпичных глин (Шингаринское), керамзитовых глин (Троицкое), песков для силикатных изделий (Кичатовское, Кочелаевское, Шингаринское), строительных песков (Парапинское).



## Водные ресурсы

Ковылкинский муниципальный район обеспечивается питьевой водой благодаря подземным источникам. Хозяйственно-питьевое водоснабжение 76,9 % сельского населения осуществляют централизованные системы за счет артезианских скважин и хозяйственно-питьевых водопроводов. Для водоснабжения населения Ковылкинского муниципального района построены 315,1 км водопроводных сетей. Изношенность системы уличной водопроводной сети составляет 85 %. Также в районе имеются 110 артезианских скважин, из них 14 расположены в г. Ковылкино, 96 — в сельских населенных пунктах. Большинство из них требует капитального ремонта или замены. Водозаборные узлы и водонапорные башни были сооружены в основном в 1970-е гг. В силу этого большая их часть пришла в непригодность. В целом износ основных фондов достигает 85 %.



## Почвенные ресурсы

На территории муниципального образования распространены все типы почв, характерные для Мордовии: черноземы (35 %), серые лесные (35 %), пойменные (12 %), дерново-подзолистые (7 %). Столь же разнообразна растительность: преобладают хвойные, смешанные и широколиственные леса, встречаются фрагменты луговых степей. Под лесами занято около 18,0 %, под кустарниками – 2,3 % площади района.



## Рекреационные ресурсы

Активизация социально-экономического развития населенного пункта в конце XIX в. связана со строительством железной дороги. Железнодорожная станция была названа по имени владельца земель И. А. Арапова. В 1919 г. станция Арапово переименована в станцию Ковылкино. В городе сохранились бывшая усадьба И. А. Арапова – пример провинциальной усадебной классицистической архитектуры, здание бывшего ректификационного завода и водяная мельница. В Ковылкинском краеведческом музее представлены отделы по истории района и города; материалы о заслуженном враче России К. И. Моисееве, солисте Большого театра И. М. Скобцове, скульпторе М. И. Феокритовой, художнике Ф. В. Сычкове, писателях Т. Ф. Якушкине, В. Н. Радине, А. С. Абсалямове и др. В фондах музея живописные работы уроженцев района художников Ф. В. Сычкова и В. А. Беднова.



Транспортная  
инфраструктура  
Автодорога:  
- Рузаевка-Инсар



Куйбышевской  
железной дороги

Протяженность автомобильных дорог общего пользования федерального и регионального значения по району составляет 408,3 км, из них 326,0 км, или 80 %, имеют твердое покрытие. В районе действует дорожное хозяйство по обслуживанию дорог общего пользования: АО «Мордовавтодор» Ковылкинский производственный участок Кранослободского ДРСУ.

Дороги с твердым покрытием проложены до всех сельхозкооперативов и сельских администраций

## Инженерная инфраструктура




42 из 50 (85  
%)

Телефонизирован  
о населенных  
пунктов



100%  
Газификация  
района

Инженерная и  
транспортная



УРОВЕНЬ РАЗВИТИЯ  
СОЦИАЛЬНО-КУЛЬТУРНОЙ



Социальная инфраструктура Ковылкинского муниципального района представлена системой здравоохранения, социальной защиты, образования, физкультуры и спорта и культурно-досуговой деятельности.

Система здравоохранения района на 1 января 2014 г. представлена ГБУЗ «Ковылкинская ЦРБ», включающая стационар с круглосуточным пребыванием больных на 280 коек; дневной стационар на 50 коек; поликлинику на 600 посещений в смену; отделение скорой медицинской помощи; отделение переливания крови; стоматологическую поликлинику на 100 посещений; межрайонную лабораторию по исследованию мокроты на кислотоустойчивые микобактерии туберкулеза; 36 фельдшерско-акушерских пункт; 7 врачебных амбулаторий;

Обеспеченность врачебными кадрами составляет 28,5 на 10 тыс. чел. населения (120 чел.), медицинскими работниками среднего звена — 90,8 на 10 тыс. чел. населения (382 чел.). Обеспеченность койками учреждений здравоохранения в районе составляет 66,5 на 10 тыс. чел. населения.

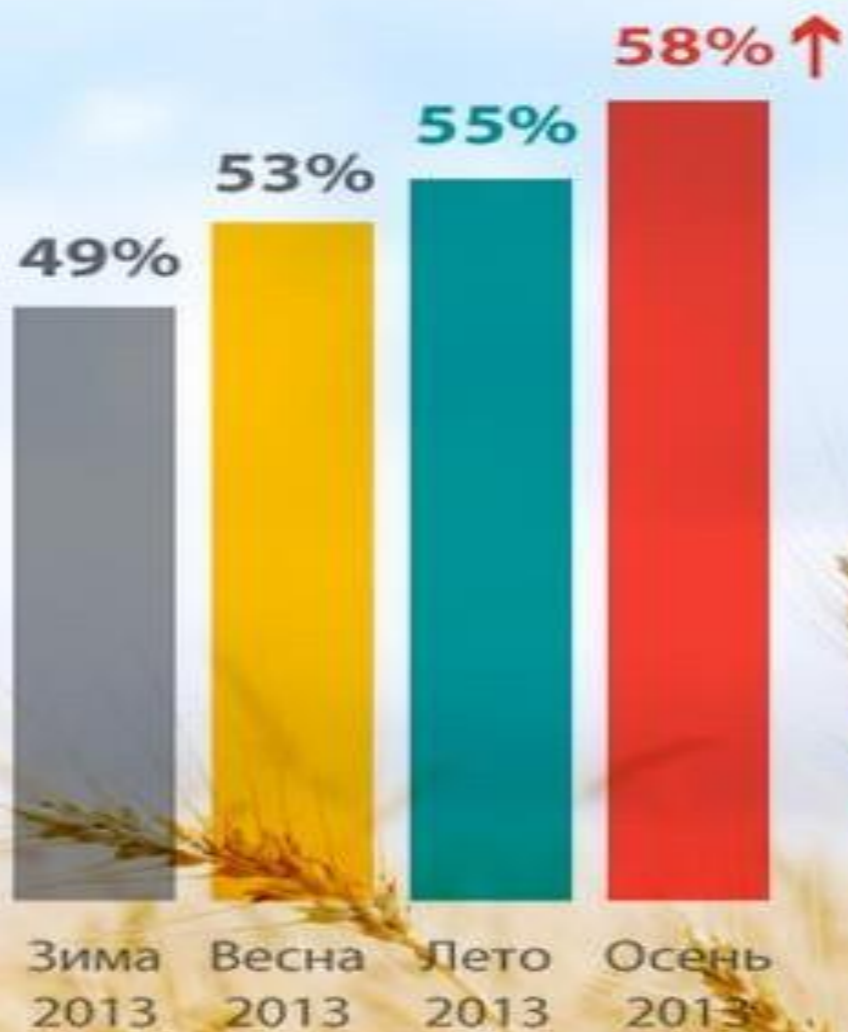


В Ковылкине много детских садов и школ. После окончания школы выпускники могут поступить в Ковылкинский аграрно-строительный колледж (ранее было два отдельных друг от друга колледжа: ПУ-15 (Аграрный колледж) и Ковылкинский строительный Колледж), Ковылкинский филиал [Мордовского государственного университета им. Н. П. Огарёва](#) и получить диплом о высшем образовании, не выезжая из Ковылкина. Филиал также готовит специалистов среднего звена по самым востребованным в настоящее время специальностям: радиоаппаратостроению, технологии машиностроения, программное обеспечение ВТ и АС.



В Ковылкине имеются стадион, спортивные площадки, хоккейные корты, детская спортивная школа, физкультурно-оздоровительный комплекс. На сцене Дома культуры выступают коллективы самодеятельности города и района, а также гости и творческие коллективы из Саранска, Москвы и других городов нашей огромной страны. Также в центре городе есть парк отдыха, городская библиотека, краеведческий музей.





ИНВЕСТИЦИОН  
НЫЕ



Выгодное экономико-географическое положение – 580 км, расстояние до г. Москва.



Агроклиматические ресурсы, благоприятные для развития отраслей сельского хозяйства.

ИНВЕСТИЦИОН  
НЫЕ