

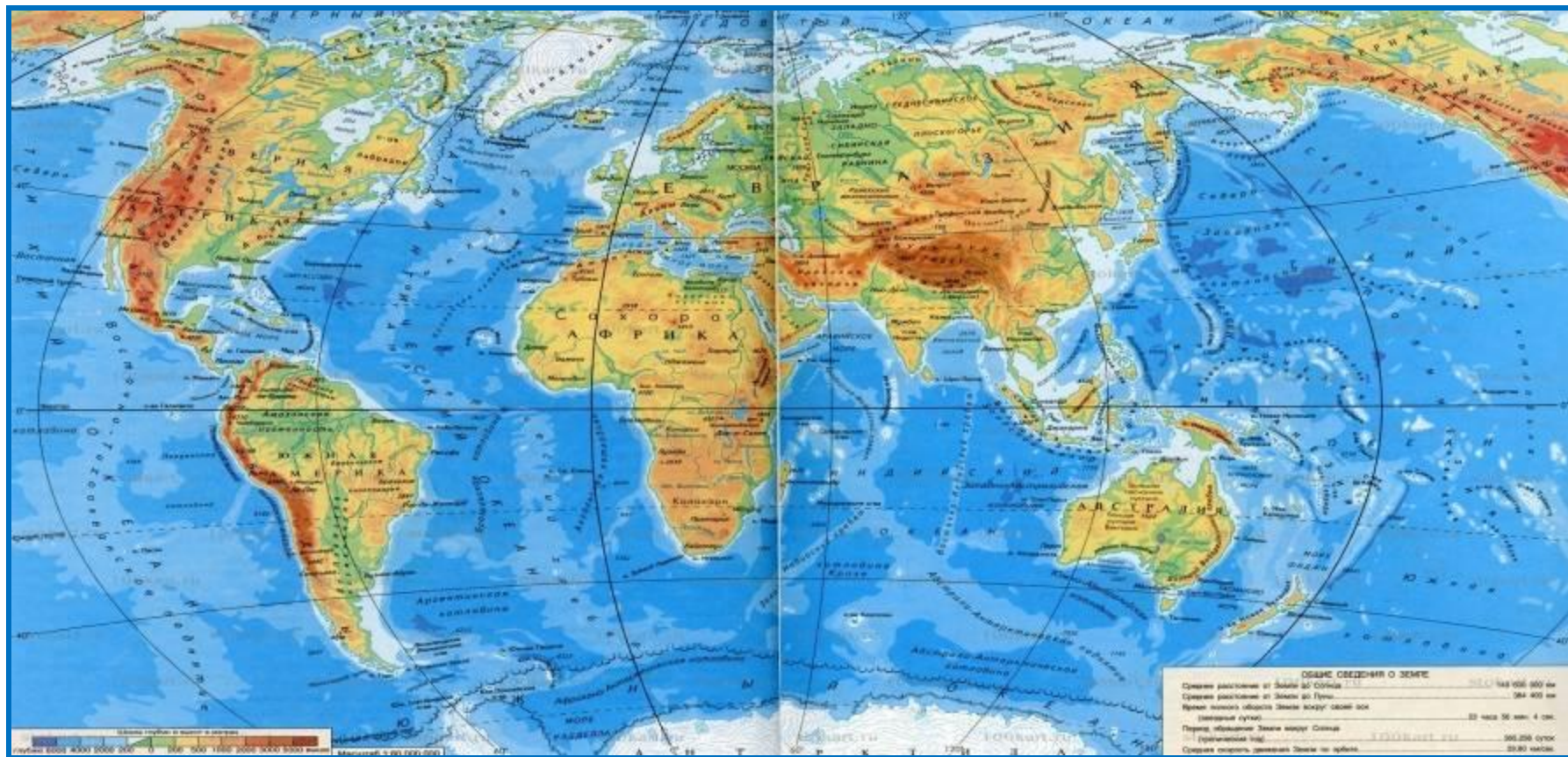
**Географическое положение.
Изучение
материка Евразия.**

7 класс

План

- Географическое положение материка Евразия
- Природные особенности
- История заселения и исследование Евразии
- Ученые исследователи

Географическое положение материка Евразия.



Евразия – крупнейший материк в мире. Его площадь 53,4 млн.км². На этом материке проживает свыше 4 млрд.человек.



СЕВЕРНЫЙ ЛЕДОВИТЫЙ
ОКЕАН

● м. Дежнева
169° 40' З.Д.

● м. Челюскин
77° 43' С.Ш.

АТЛАНТИЧЕСКИЙ
ОКЕАН

● м. Рока
9° 34' З.Д.

Европа

ТИХИЙ ОКЕАН

Азия

ИНДИЙСКИЙ ОКЕАН

● м. Пиай
1° 16' С.Ш.

Практическая работа.

□ На контурной карте подписать океаны, которые омывают Евразию

□ Найти по географическим координатам крайние точки материка и указать страны, на территории которых они находятся:

СЕВ. МЫС 77° с. ш. 104° в. д. – страна, полуостров?

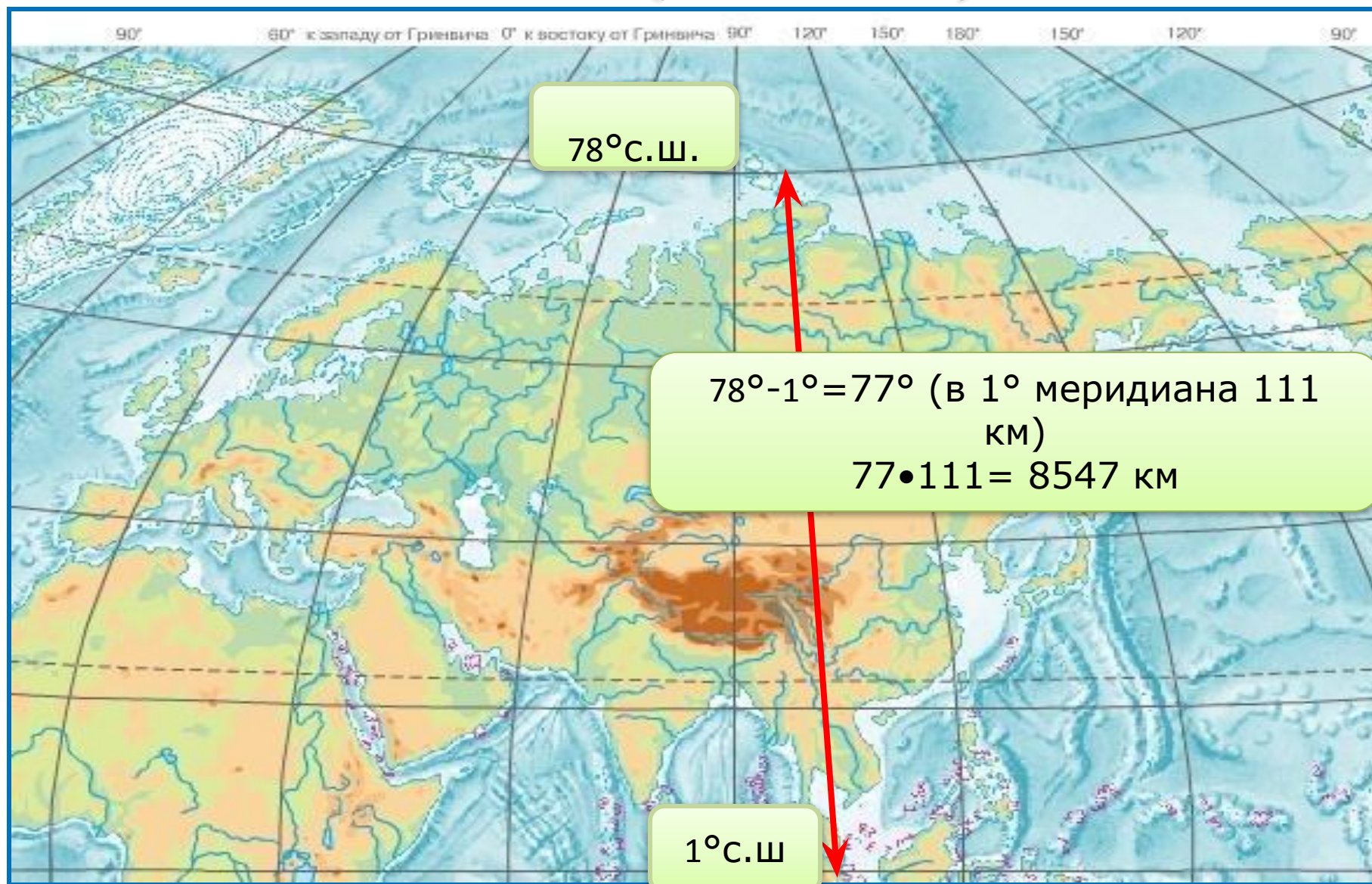
ЮЖ. МЫС 1° с. ш. 103° в. д. – страна, полуостров?

ЗАП. МЫС 38° с. ш. 9° з. д. – страна, полуостров?

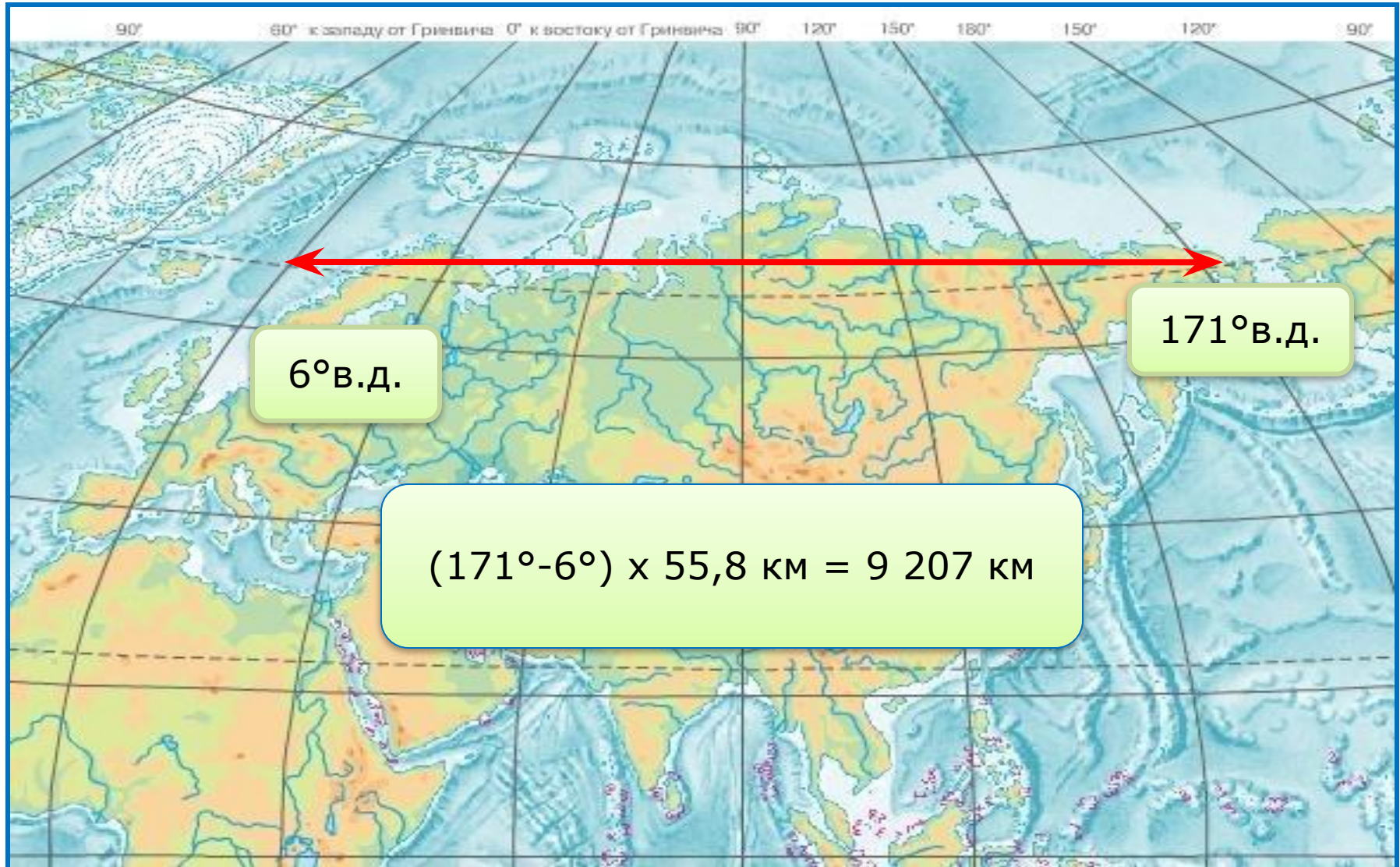
ВОС. МЫС 66° с. ш. 169° з. д. – страна, полуостров?



Протяженность Евразии с севера на юг 8547км.(1° - 111км).



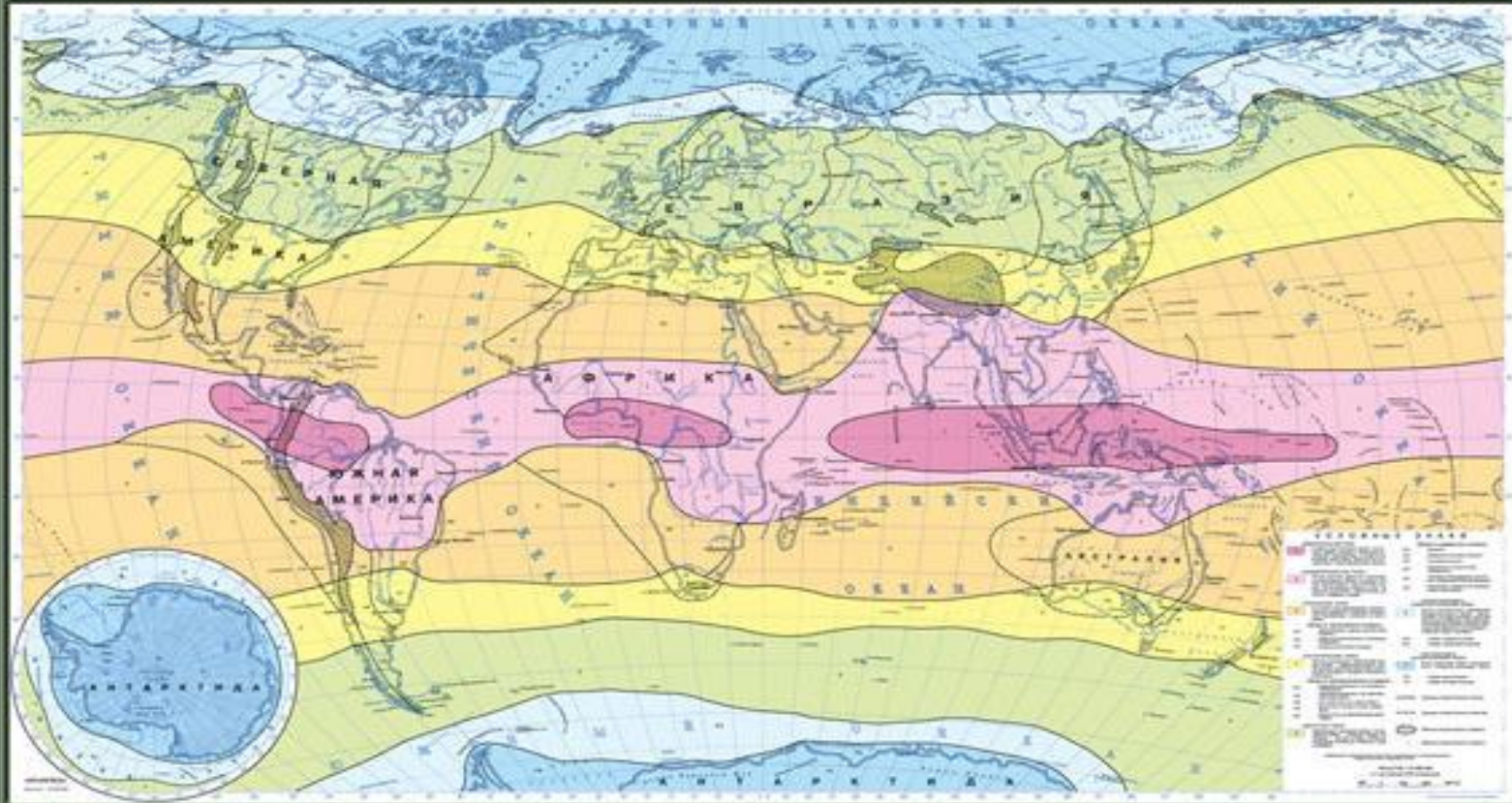
Протяженность Евразии с запада на восток по 60° с.ш. 9207 км. (1° – 55,8 км)



КЛИМАТИЧЕСКИЕ ПОЯСА И ОБЛАСТИ МИРА

Масштаб 1:25 000 000

Для средних общеобразовательных учреждений



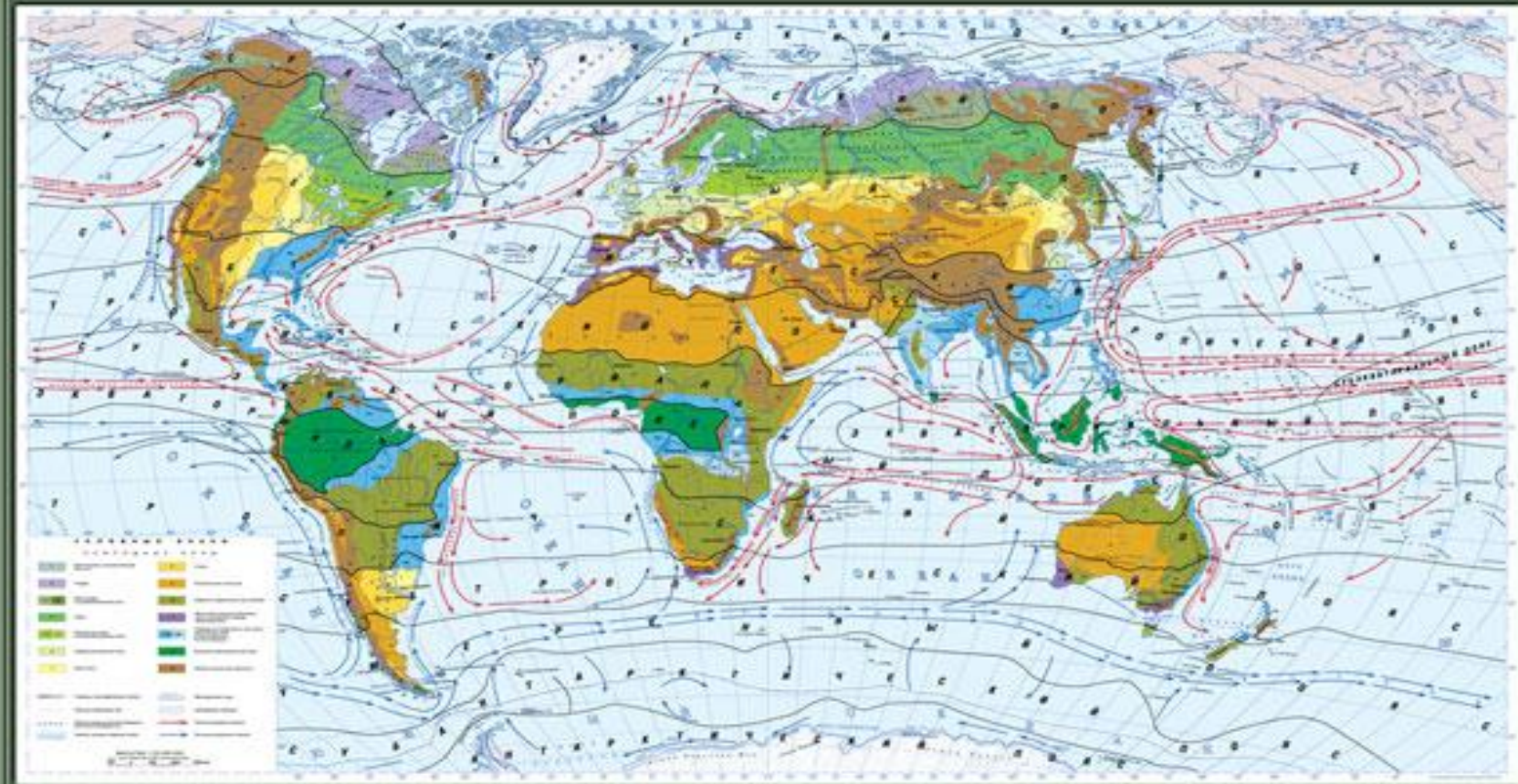
6 класс 7 класс 8-9 класс 10 класс

Благодаря особенностям географического положения на материке встречаются все климатические пояса характерные для северного полушария.

ПРИРОДНЫЕ ЗОНЫ МИРА

Масштаб 1:25 000 000

Для средних общеобразовательных учреждений



© ВУЗ "Приморский государственный университет" (Владивосток), 2008

5 класс 7 класс 8-9 класс 10 класс

Благодаря особенностям географического положения на материке встречаются все природные зоны характерные для северного полушария.

Природные контрасты Евразии

**Пик Джомолунгма -Мертвое
море**

**Поселок Оймякон - Пустыня Тар
Черрапунджи - Знойная Аравия
Филиппинское море –
Мраморное море**

Самое, самое, самое ...

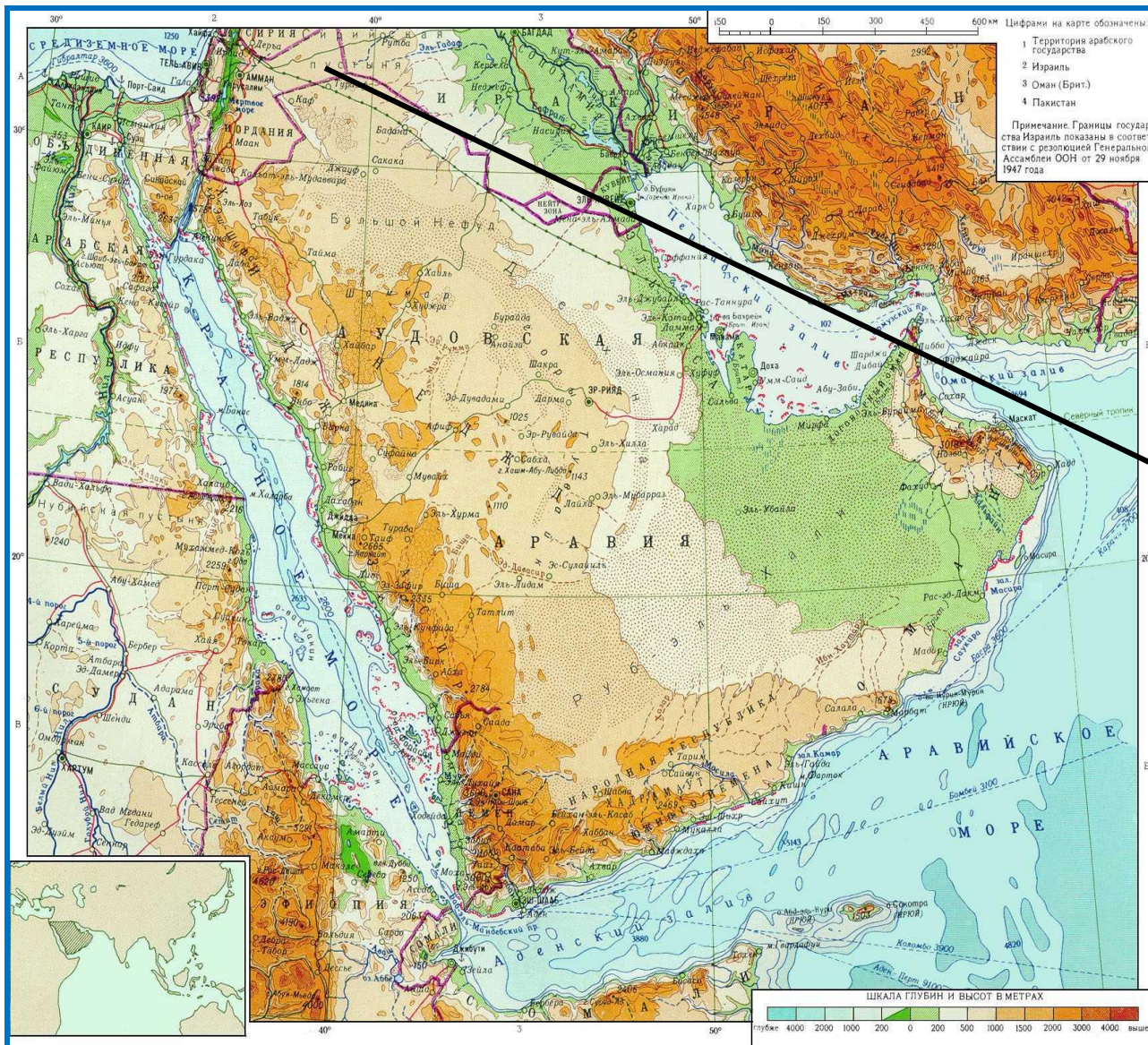
**Аравийский полуостров
Каспийское море
Озеро Байкал**



Пик Джомолунгма



Самый высокий горный пик в мире – **Джомолунгма** в Гималаях, его высота - **8848 м.**

Мертвое море





Самое низкое место Земного шара, расположенное ниже уровня моря, **-Мертвое море** на северо – западе Аравийского полуострова, его уровень **-405м.**

Полюс холода - поселок Оймякон





Полюс холода в северном полушарии - поселок **Оймякон** в северо-восточной Сибири, зарегистрирована самая низкая температура -71°C .

Пустыня Тар






Самое жаркое место-температура
+53°C.

Населённый пункт Черрапунджи

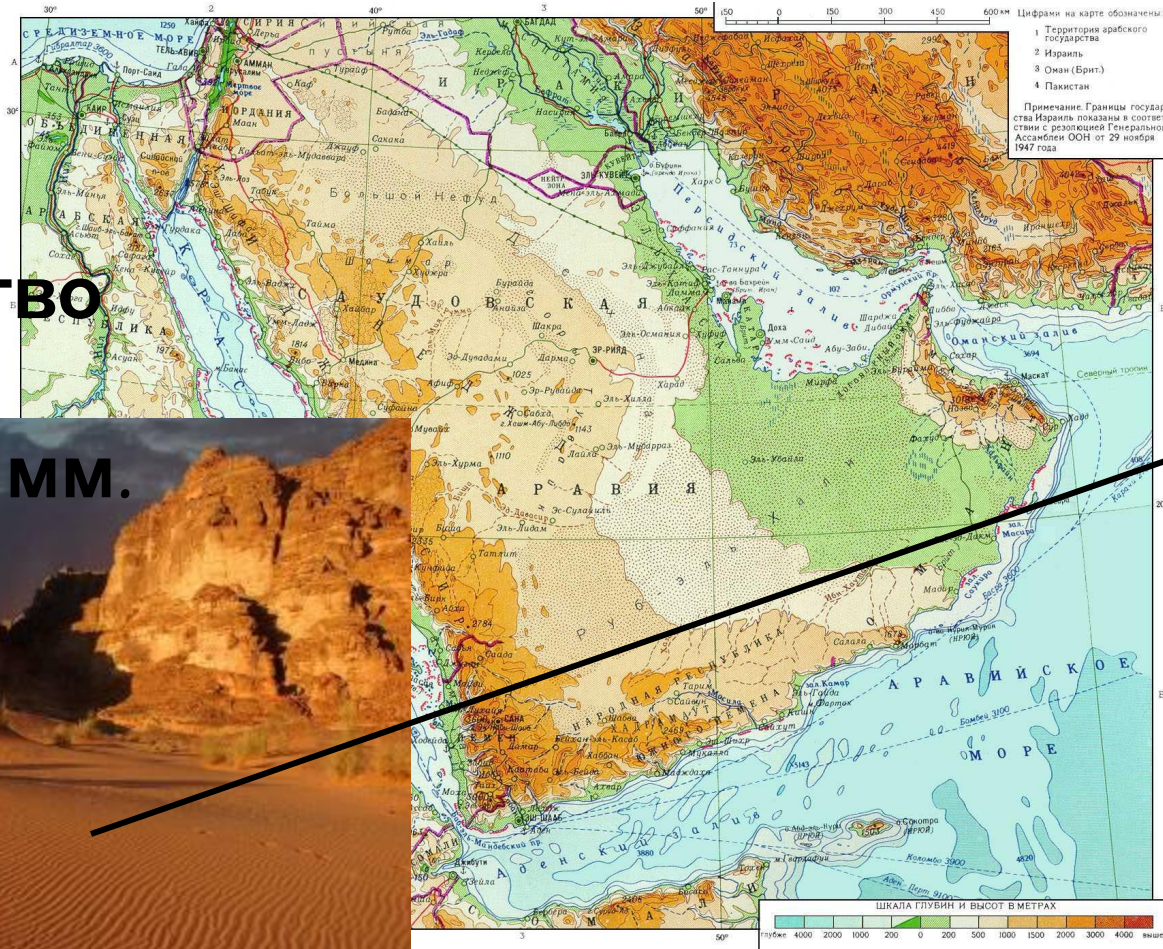




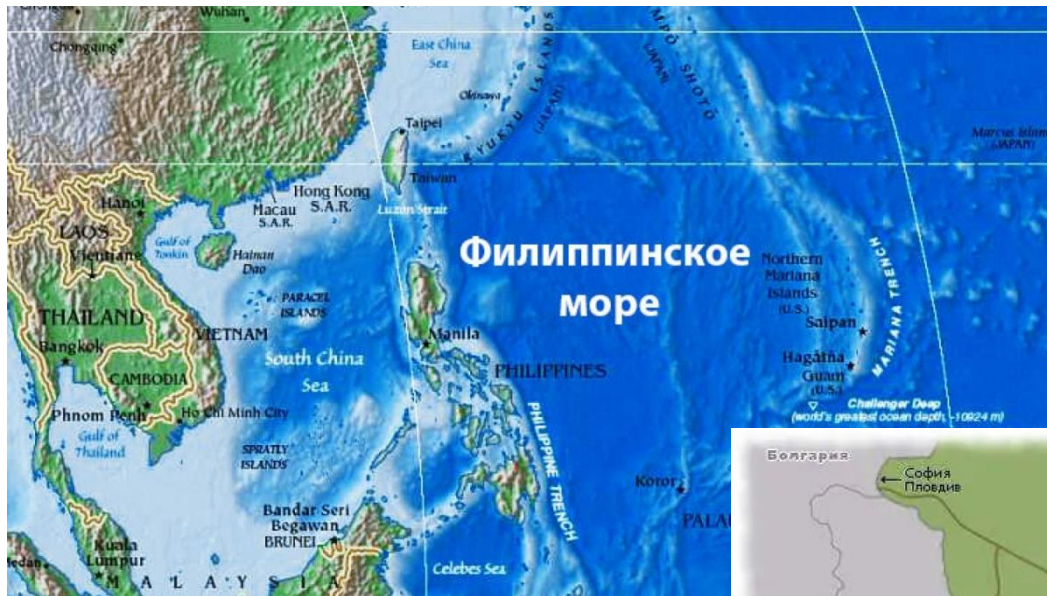
Район, где выпадает **наибольшее количество осадков** на Земном шаре - населенный пункт **Черрапунджи** на юго-восточном склоне Гималаев (*12000мм*)

Знойная Аравия

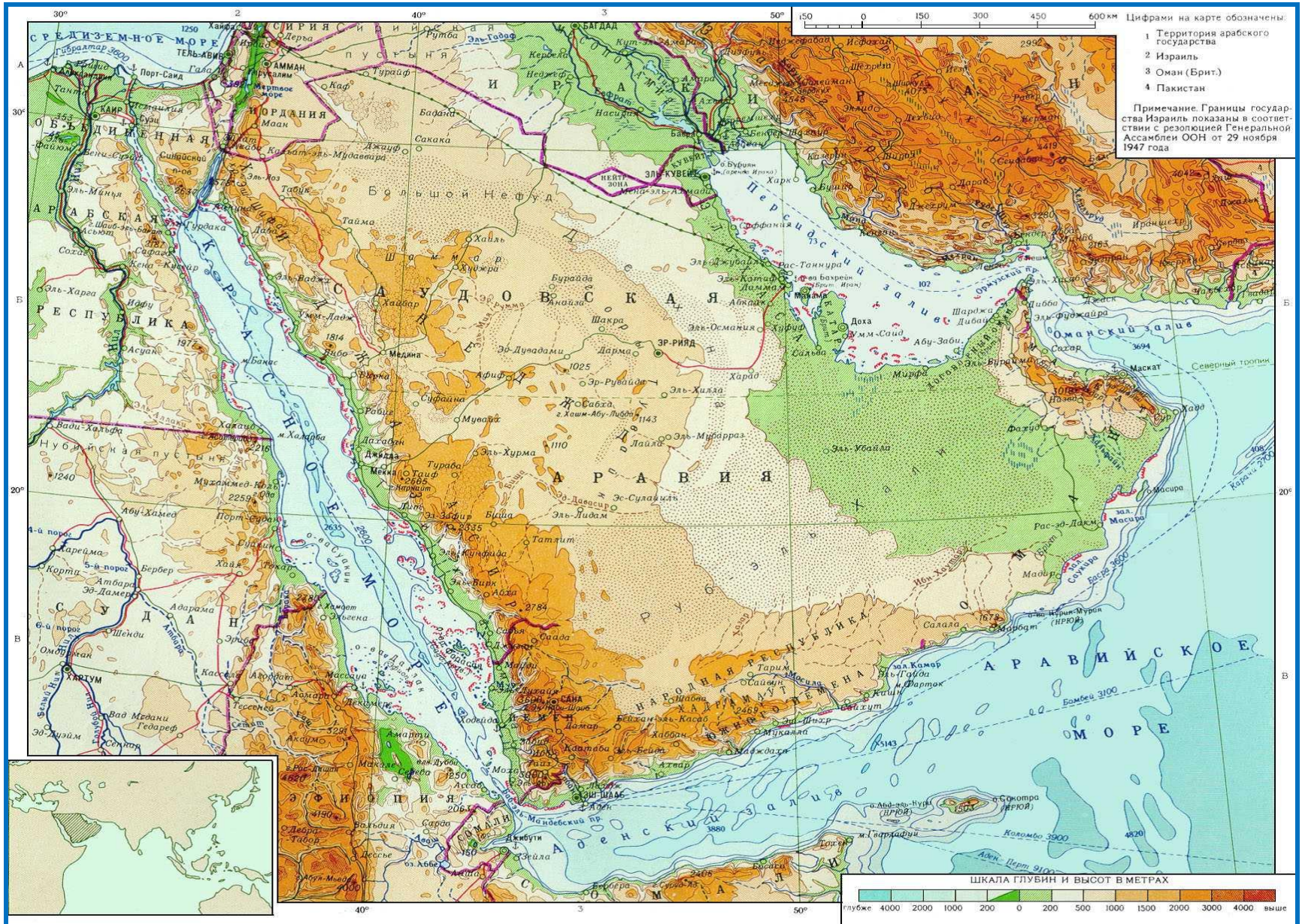
В сухой и
знойной
Аравии
годовое
количество
осадков
менее 15 мм.



Самое большое и маленькое моря.



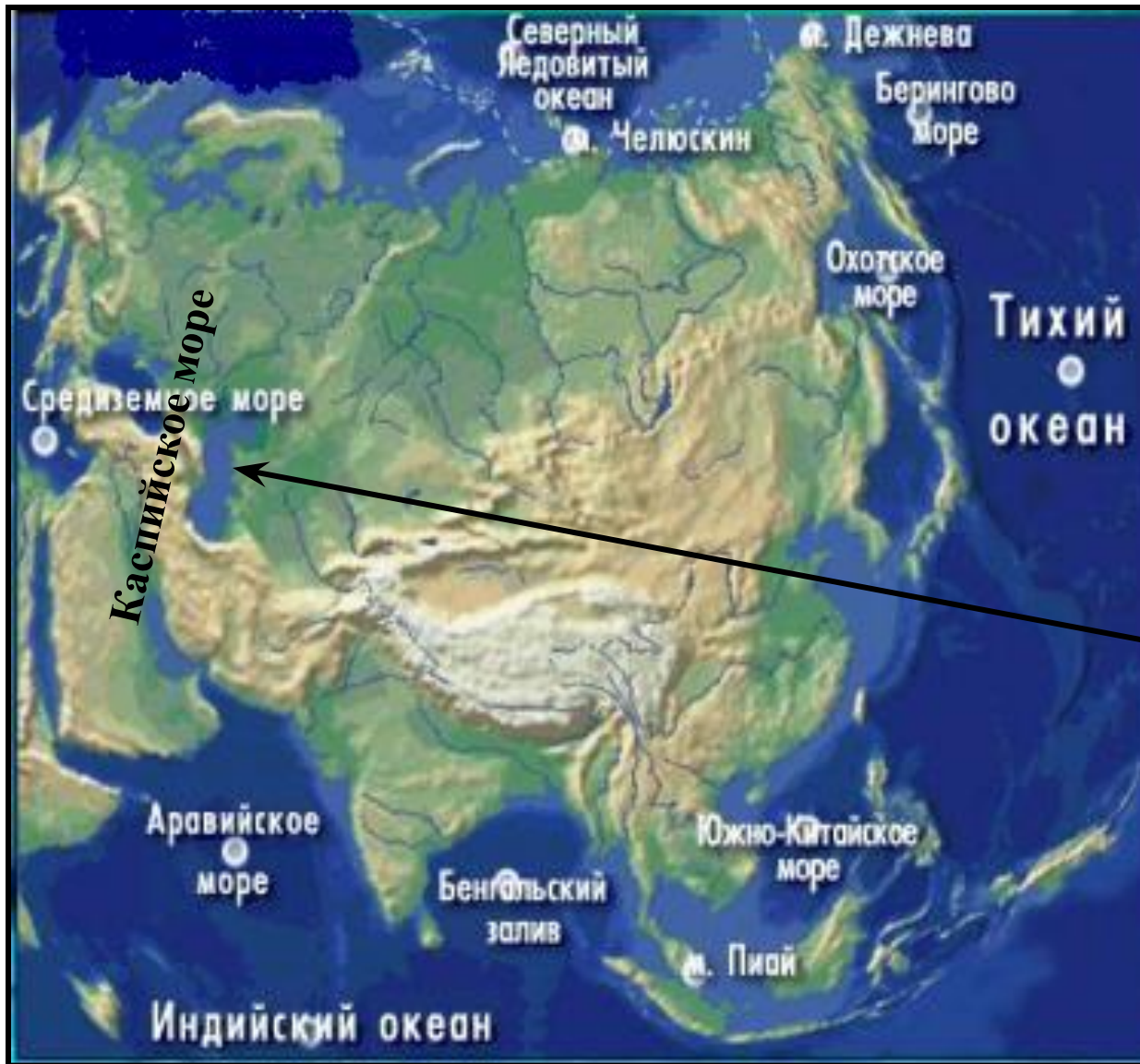
Аравийский полуостров





Самый большой полуостров Земного шара – **Аравийский**, его площадь – более 3 млн. квадратных километров.


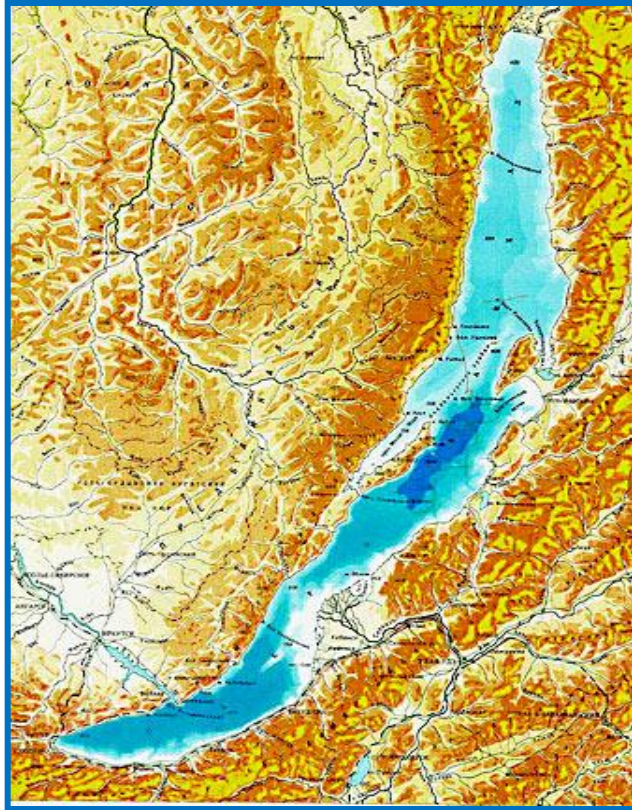
Каспийское море





Самое большое озеро на Земном шаре – **Каспийское море** – расположен между Евразией и Азией, его площадь *390 тыс. кв. км.*

Озеро Байкал




Самое глубокое озеро на Земном шаре – **Байкал** – расположено на азиатской части Евразии, его глубина *1637м*.

**Путешественники и
исследователи Евразии**

Исследуемая территория

Афанасий Никитин



Афанасий Никитин

Марко Поло




Марко Поло

Исследователь


Евразии

Исследуемая территория

**Петр Петрович Семенов –
Тянь-Шанский**



Н. М. Пржевальский

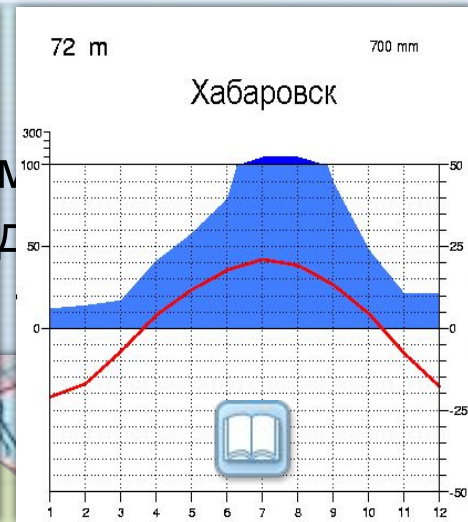
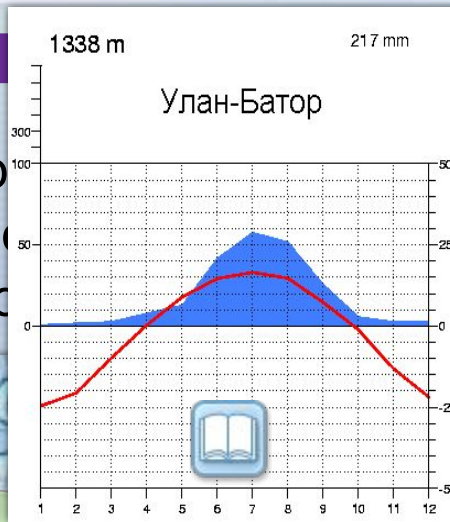
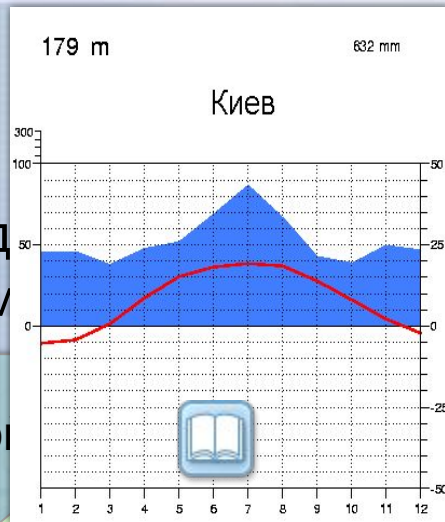
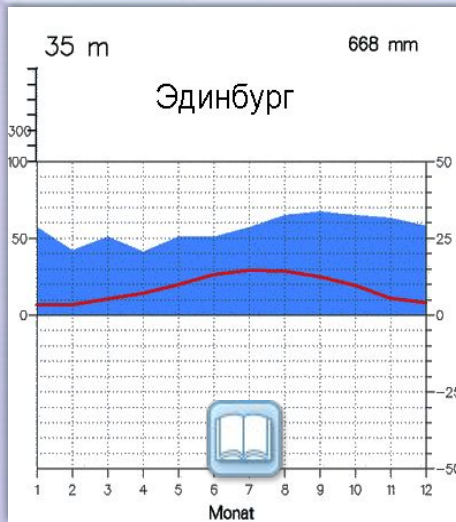


Тектоническое строение и рельеф Евразии.

- **Платформы – равнины**
- Русская –
- Сибирская –
- Индийская –
- Южно – Китайская -
- **Складчатость – горы**
- Раннепалеозойская –
- Позднепалеозойская –
- Мезозойская –
- Кайнозойская –

Заполните таблицу .

Климатообразующие факторы	Влияние на климат Евразии
Географическая широта	
Циркуляция атмосферы	
Океанические течения	
Рельеф	
Влияние океанов	



Преобладает облачная пасмурная погода с морозящими дождями и туманами. Осадки в виде дождя и только на севере выпадает снег.

Зимой ясная, морозная погода с низкой облачностью. Выпадает снег. Лето сухое и тёплое. Большая часть осадков выпадает летом.

Зима очень холодная, лето жаркое. Осадки выпадают редко. Зимой поверхность промерзает на большую глубину. Ясная солнечная погода.

Зимой сухая и морозная погоду почти без осадков, поэтому снежный покров тонкий, а местами его нет. Большая часть осадков выпадает летом.

Закрепление изученного

1. Какова площадь материка Евразия?
2. Назовите самое жаркое место на материке Евразия?
3. Сколько океанов омывает Евразию?
4. На каком полуострове расположено Мертвое море?
5. Самое большое озеро на материке?
6. В каких горах расположен пик Хан – Тенгри?
7. Где выпадает наибольшее годовое количество осадков на земном шаре?
8. К фамилии какого ученого за большие научные заслуги добавлено название горной системы?
9. Самый высокий горный пик в мире расположенный на материке Евразия?

