



Схема и карта

L'AMERIQUE
SEPTENTRIONALE.

Suivant les
Nouvelles Observations
de
Messrs de l'Academie Royale
des Sciences, etc.

A AMSTERDAM
chez COUVENS & MORTIER

Lesons de l'Amérique de 9 au 10e Page.
Lesons de France de 14 au 15e Page.
Lesons de l'Amérique de 16 au 17e Page.

TERRES ARCTIQUES

BAYE DE RUFFINS

BAYE DE HUDSON

ST. LOUIS

ST. FRANCIS

MEXIQUE

GOLFE DE MEXIQUE

MER DU NORD

Tropique du Cancer

MER DU SUD ou MER PACIFIQUE

AMERIQUE MIDDLE

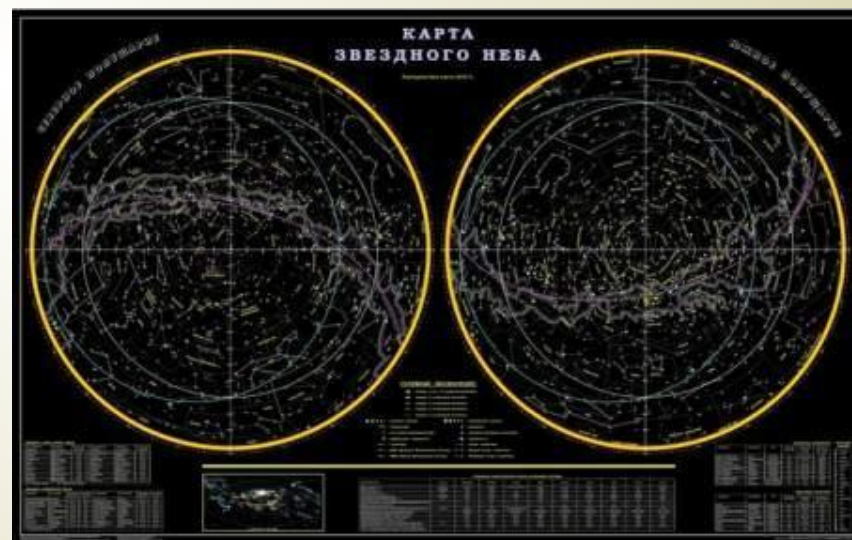


Карты

С картами мы встречаемся в жизни постоянно



Карта Донецкой области



Карта звездного неба

... в том числе и в литературе!

Есть карты сказочных фантастических стран и островов!



Карта Нарнии



Карта Острова Сокровищ

Схемы

Схемы мы так же часто видим в жизни вокруг нас



Схема метро

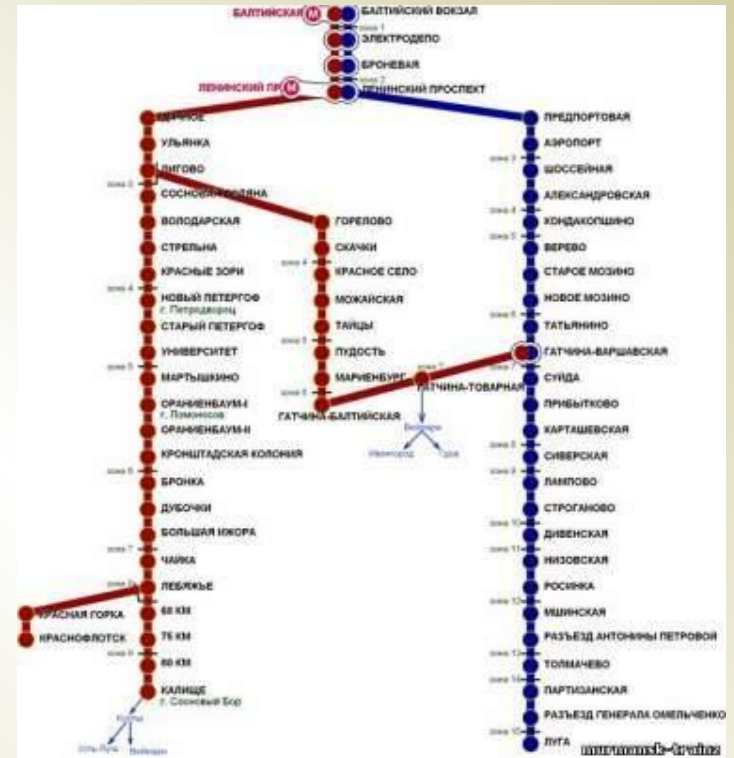


Схема движения электричек от Балтийского вокзала

Карта и схема – очень удобный и наглядный источник информации.

На них только главное, в зависимости от цели создания схемы или карты.

В отличие от рисунка, объект на схеме изображается в вид линий, стрелок и геометрических фигур с надписями.

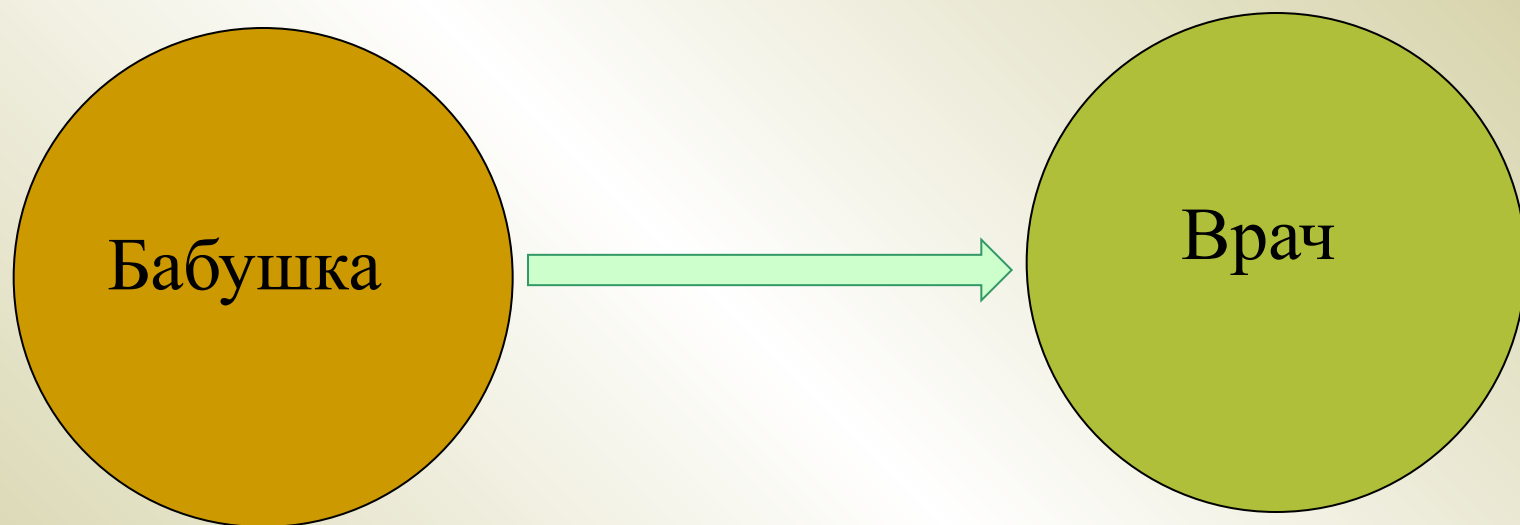
Изобразим в виде схемы жизненные ситуации

Бабушка звонит врачу, так как внук заболел.



1. Выделяем объекты, которые обмениваются информацией
2. Выделяем объект источник
3. Выделяем приемник информации
4. Изображаем источник и приемник информации в виде кругов, а стрелкой показываем направление передачи информации

Схема передачи информации



Задание!

Изобразить схему передачи информации в
программе Paint (Пуск/Все
программы/Стандартные/Paint)

Бабушка разговаривает по телефону с внуком



Бабушка и внук **обмениваются информацией**, поэтому **оба являются и источниками, и приемниками информации!**



Изобразить схему обмена информацией в программе Paint

Спасибо за урок!!!

Спасибо за урок!!!

