

# Путешествуем по материкам

5 класс

Предмет: география



# На Земле существует шесть материков:

## Материки Земли



Все они отличаются по размерам:

## Площади материков

Материк	Площадь, млн.км <sup>2</sup>
Евразия	54
Африка	30,3
Северная Америка	24,2
Южная Америка	18,2
Антарктида	14
Австралия	9

# И по своим характеристикам:

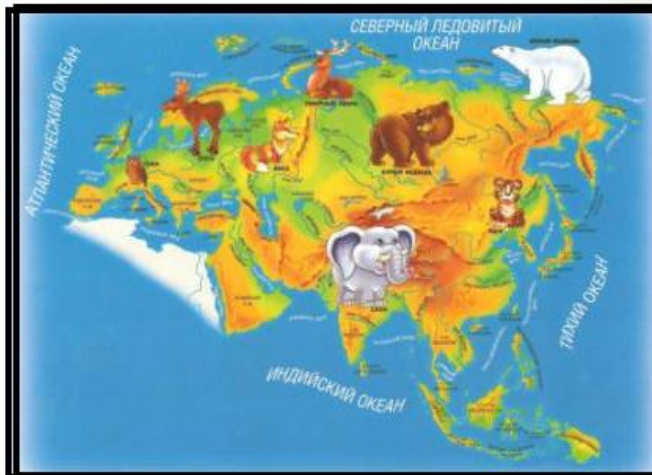
Растительность

Животные

Достопримечательности

Главная

## ЕВРАЗИЯ



Евразия — величайший материк на Земле. Она занимает 1/3 всей суши. Евразия традиционно делится на две части света: Европа и Азия, которые омываются всеми четырьмя океанами.

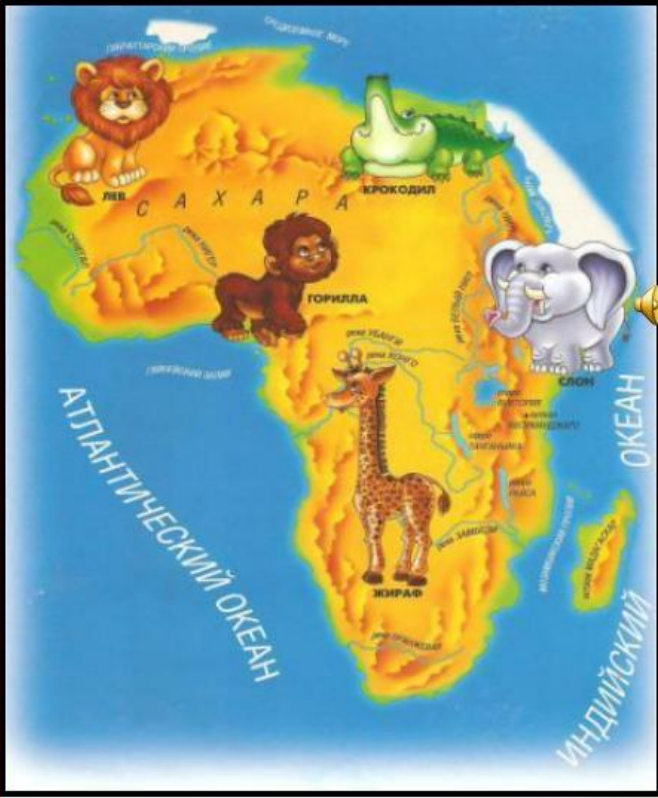
У берегов Евразии находится бесчисленное множество островов. Здесь расположены самые большие равнины и самые высокие в мире горы.

В Евразии находится самое крупное озеро (Каспийское) и самое глубокое озеро (Байкал). Это самый населенный материк. Здесь проживает более  $\frac{3}{4}$  всех жителей земного шара. В Евразии находятся крупнейшие страны мира: по площади – Россия, по населению – Китай.





# И по своим характеристикам:

Растительность	Животные	Достопримечательности	Главная
<h2>АФРИКА</h2>			
			
<p><b>Африка</b> — это второй по величине континент после Евразии. Это самый жаркий материк на Земле. На нем расположена величайшая в мире пустыня Сахара, на которой была зарегистрирована самая высокая температура на планете: +58°C.</p> <p>Экватор делит ее почти пополам, поэтому здесь круглый год тепло, а лето и зима различаются лишь потому, что один сезон бывает влажным, а другой — засушливым. По территории материка протекают реки Конго, Замбези, Нигер, Нил и другие. Нил — самая длинная река в мире.</p> <p>Основную часть населения материка составляет коренное население — негроиды. Север материка населен представителями арабских народов.</p>			

# И по своим характеристикам:

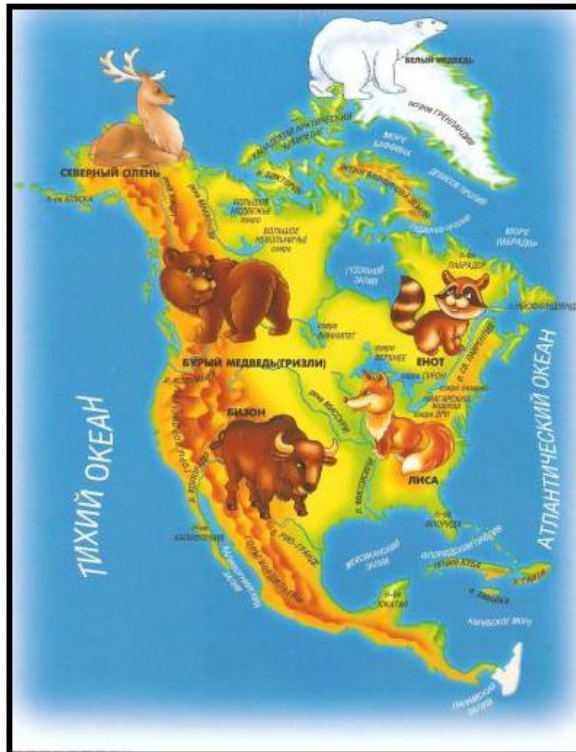
Растительность

Животные

Достопримечательности

Главная

## Северная Америка



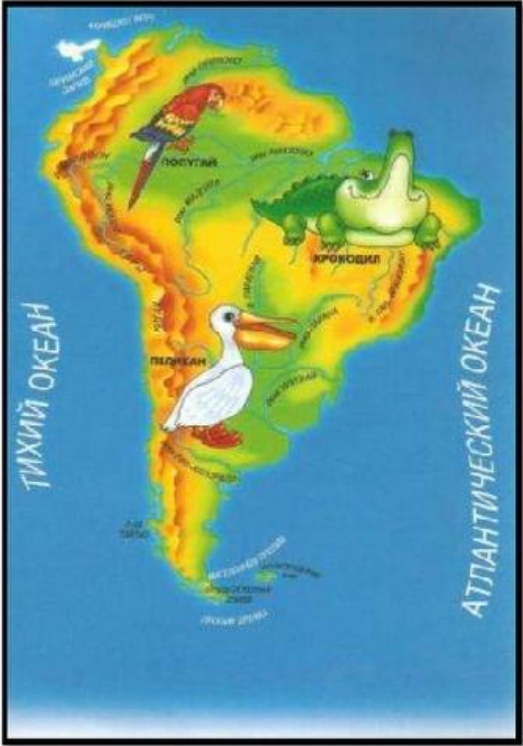
**Северная Америка** — третий материк нашей планеты по площади. Он омывается водами Атлантического, Тихого и Северного Ледовитого океанов. Рядом с материком располагается много островов.

Северная Америка расположена во всех климатических поясах, кроме экваториального. Это создает большие различия в ее климате.

Западная часть материка занята горами — Кордильерами, Самая крупная река Северной Америки — Миссисипи с притоком Миссури. Наиболее крупная река Кордильер — Колорадо.

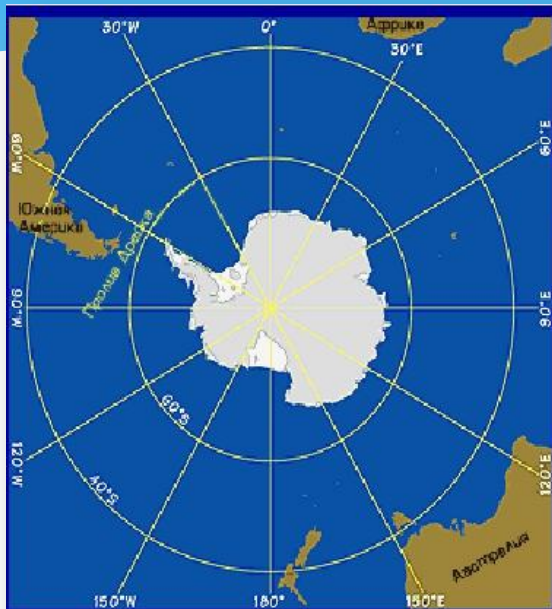
Коренное население — индейцы и эскимосы, но основную часть населения составляют выходцы из разных стран Европы.

# И по своим характеристикам:

Растительность	Животные	Достопримечательности
<h2>Южная Америка</h2>		
		
<p>Это массивный материк, расширенный к северу и сужающийся к югу. На нём находится самое влажное место на Земле.</p>		
<p>Разнообразна природа этого материка. Горные цепи Анд тянутся по всему западному побережью. На их склонах дожди выливают за год столько воды, что, не стекая, она могла бы покрыть землю слоем до 15 метров. Это самый дождливый материк.</p>		
<p>Но недалеко от гор находится пустыня Атакама. Это одно из самых сухих мест на Земле: там годами не выпадает ни единой капли дождя.</p>		
<p>На территории Южной Америки протекает самая большая река Земли — Амазонка.</p>		



# И по своим характеристикам:



**Антарктида - материк на крайнем юге Земли, который был открыт последним.**

- 1. Сходятся все меридианы;**
- 2. Находится Южный полюс Земли;**
- 3. Находится Южный магнитный полюс;**
- 4. Находится Полюс холода Земли – ст. Восток -89;**
- 5. Самые сильные ветры на Земле.**
- 6. Самый высокий материк средняя высота- 2040м.**
- 7. Максимальная высота льда -4500м**
- 8. Льды содержат 80 % всех пресных вод Земли.**



# И по своим характеристикам:

Растительно  
СТЬ

Животные

Достопримечательнос  
ти

Главная

## АВСТРАЛИЯ



Название «Австралия»  
происходит от лат. *austrālis*, что  
буквально переводится как «южная»  
(земля).



Австралия – самый маленький из материков, почти целиком расположена в жарком поясе южного полушария. На территории Австралии расположено одно государство.

Население его делится на коренное и пришлое. Пришлое – это переселенцы из Европы, в основном из Англии, которые говорят на английском языке и носят европейскую одежду. Коренных жителей осталось очень мало. Живут они в полупустынях и пустынях.



Аборигены – коренные жители Австралии.

# На глобусе материки выглядят так:



## ГЕОГРАФИЯ МАТЕРИКОВ

**Материк — обширное пространство суши, омываемое морями и океанами. Материк - понятие геологическое. Граница между материками на суше проходит по перешейкам: Панамскому — между Северной и Южной Америкой, и по Суэцкому — между Африкой и Азией. Всего материков шесть.**

### ЕВРАЗИЯ



**Территория: 54,759,000 км<sup>2</sup>**  
**Население: 4,947,000,000 (2010) чел.**  
**Плотность: 90,34 чел./км<sup>2</sup>**  
**Включает: 93 государств**

Континент расположен в Северном полушарии между примерно 9° з. д. и 169° з. д., при этом часть островов Евразии находится в Южном полушарии.

Содержит две части света: Европу и Азию. Линию границы между Европой и Азией чаще всего проводят по восточным склонам Уральских гор.

Евразия протянулась с запада на восток на 18 тыс. км, с севера на юг — на 8 тыс. км, при площади ≈ 54 млн км<sup>2</sup>. Это более трети площади всей суши планеты. Площадь островов Евразии приближается к 3,45 млн км<sup>2</sup>.

### АФРИКА



**Территория: 30,221,532 км<sup>2</sup>**  
**Население: 1,032,532,974 (2011) чел.**  
**Плотность: 30,51 чел./км<sup>2</sup>**  
**Включает: 55 государств**

Африканский континент пересекает экватор и несколько климатических зон; это единственный континент, протянувшийся от северного субтропического климатического пояса до южного субтропического.

Африка считается родиной человека. Здесь найдены останки древнейших видов рода Номо. Из восьми видов этого рода выжил только один — человек разумный, и в небольшом количестве начал расселяться по территории Африки около 100 000 лет назад.



# На глобусе материки выглядят так:

## СЕВЕРНАЯ АМЕРИКА



Территория: 24,732,000 км<sup>2</sup>  
Население: 528,320,488 (2014) чел.  
Плотность: 22,9 чел./км<sup>2</sup>  
Включает: 23 государств

Северная Америка омывается с запада Тихим океаном с Беринговым морем, заливами Аляска и Калифорнийским, с востока – Атлантическим океаном с морями Лабрадор, Карибским, заливом Святого Лаврентия и Мексиканским, с севера — Северным Ледовитым океаном с морями Бофорта, Баффина, Гренландским и Гудзоновым заливом.

Америка была названа в честь итальянского путешественника Америго Веспуччи. в 1538 году Герард Меркатор использовал топоним «Америка» для обозначения всего западного полушария на карте мира.

## ЮЖНАЯ АМЕРИКА



Территория: 17,840,000 км<sup>2</sup>  
Население: 387,489,196 (2011) чел.  
Плотность: 21,4 чел./км<sup>2</sup>  
Включает: 12 государств

Южный континент в Америке, расположенный в основном в Западном и Южном полушариях планеты Земля. Тем не менее, частично континент располагается и в Северном полушарии. Омывается на западе Тихим океаном, на востоке – Атлантическим, с севера ограничивается Северной Америкой, граница между Америками проходит по Панамскому перешейку и Карибскому морю.

По характеру рельефа можно разделить на Горный Запад и Равнинный Восток. Средняя высота материка – 580м. Вдоль всего западного края тянется горная система Анд.

## АВСТРАЛИЯ



Территория: 7 692 024 км<sup>2</sup>  
Население: 23 544 244 (2014) чел.  
Плотность: 3,01 чел./км<sup>2</sup>

Австралия – государство в Южном полушарии, занимающее материк Австралия, остров Тасмания и несколько других островов Индийского и Тихого океанов; является шестым государством по площади в мире.

Австралия одна из развитых стран, обладая тринадцатой по размеру экономикой в мире и имеет шестое место в мире по ВВП в расчёте на душу населения. Военные расходы Австралии являются двенадцатыми по размеру в мире.

## АНТАРКТИДА



Территория: 14,107,000 км<sup>2</sup>  
Население: (постоянного) чел.  
Плотность: чел./км<sup>2</sup>  
Включает: государств

Континент, расположенный на самом юге Земли. Центр Антарктиды примерно совпадает с южным географическим полюсом.

Континент омывают воды Южного океана. Антарктида была открыта 16 (28) января 1820 года русской экспедицией под руководством Фаддея Беллинсгаузена и Михаила Лазарева. Первыми вступила на континент, вероятно, команда американского корабля «Сесилия» 7 февраля 1821 года.







# И растительного мира:



Письменное домашнее задание: 1) перерисуйте таблицу в тетрадь и заполните её:

<b>Материк</b>	<b>Животное или растение</b>
<b>Африка</b>	
<b>Южная Америка</b>	
<b>Евразия</b>	
<b>Северная Америка</b>	
<b>Австралия</b>	
<b>Антарктида</b>	





