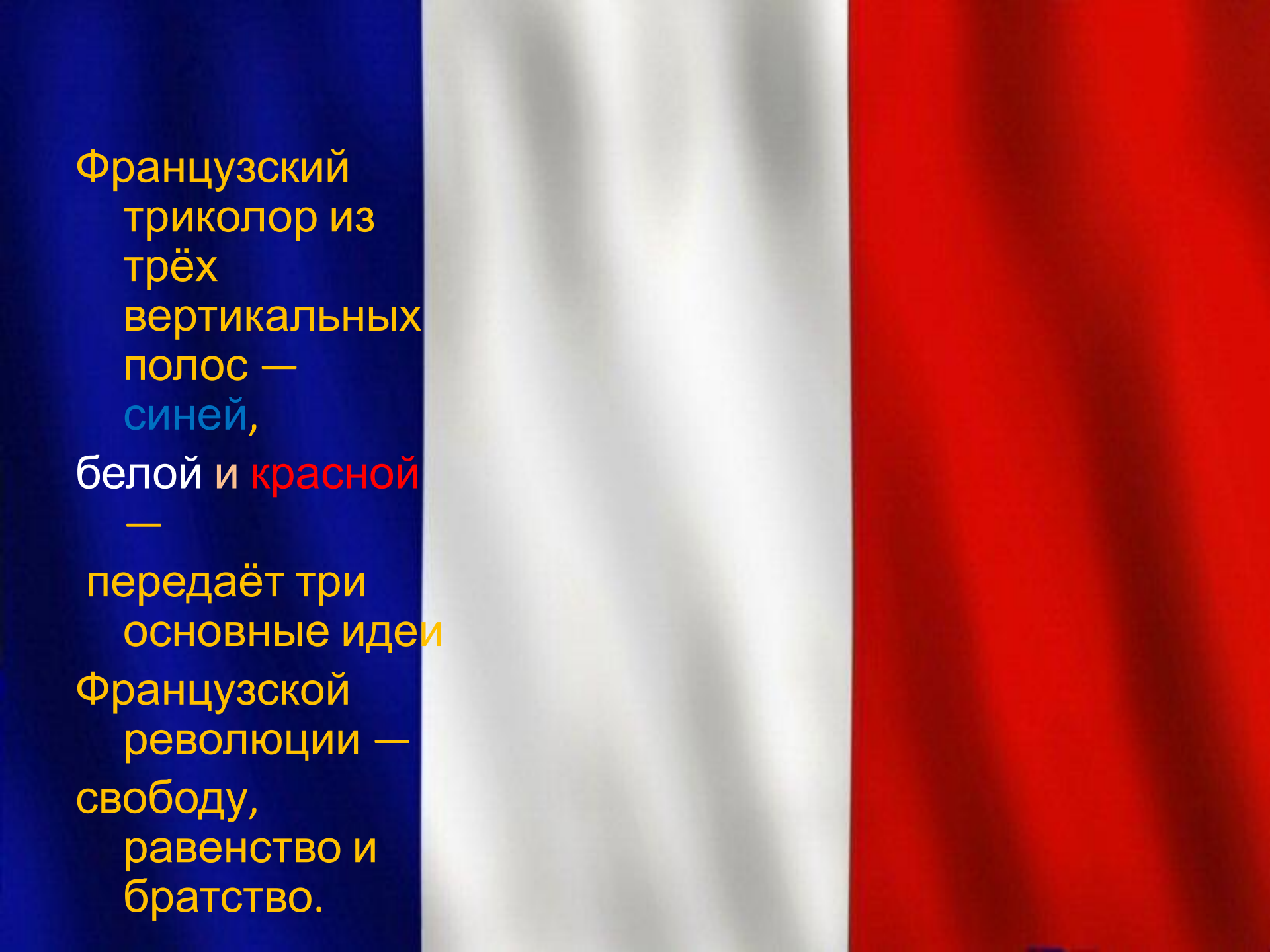


Франция



Официальное
название
Франции-
Французская
Республика

Учитель: Ковалёва Галина
Валентиновна.

The image shows a vertical tricolor flag with three equal-width stripes: blue on the left, white in the center, and red on the right. The flag is set against a dark blue background on the left and a red background on the right.

Французский
триколор из
трёх
вертикальных
полос —
синей,
белой и красной
—
передает три
основные идеи
Французской
революции —
свободу,
равенство и
братство.

Эмблема состоит из:


- пельты, заканчивающейся головой льва с одной стороны и орла с другой, с монограммой «RF», означающей Французская республика;
- оливковой ветви, символизирующей мир;
- дубовой ветви, символизирующей мудрость;
- фасций, являющихся символом правосудия.



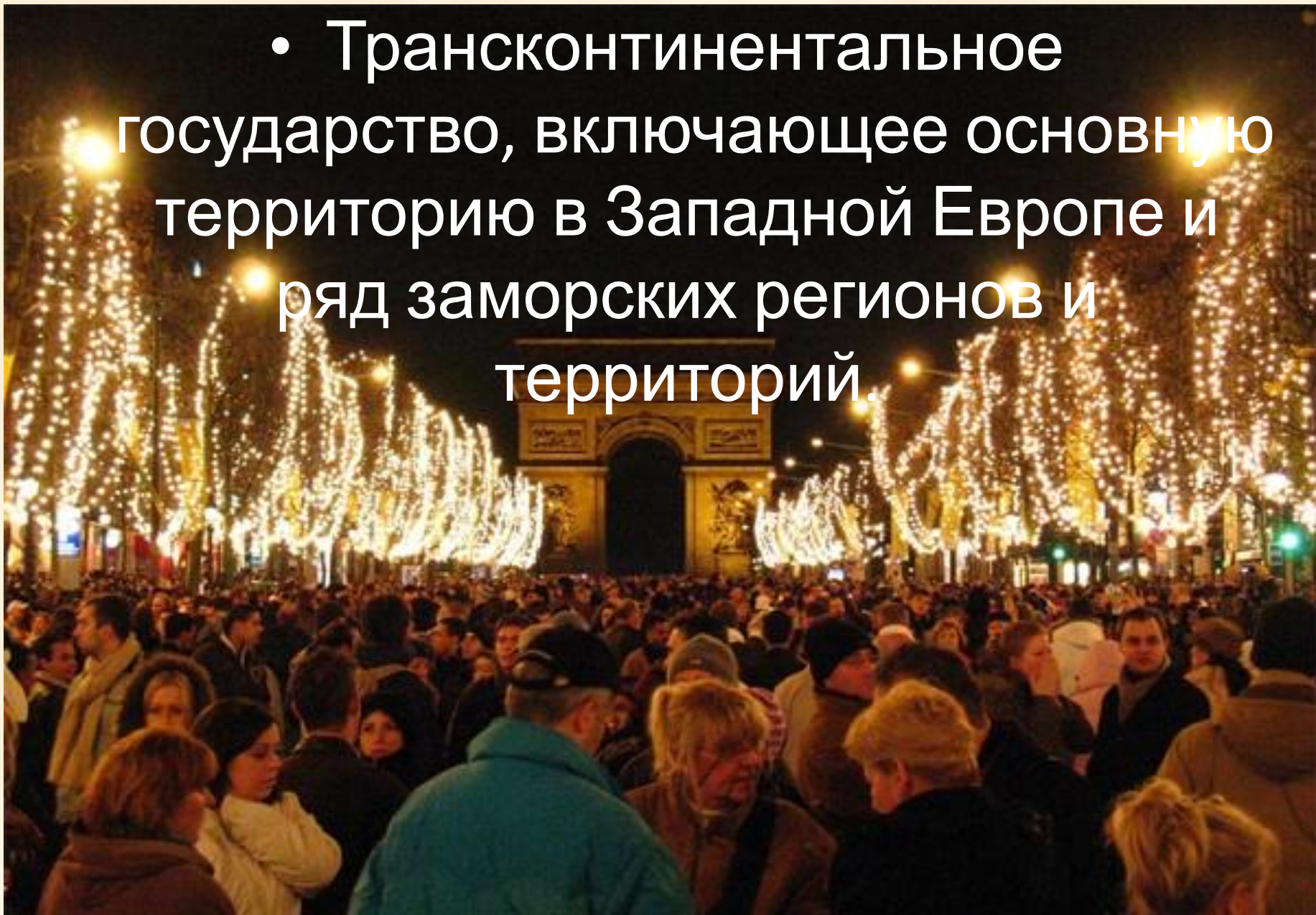


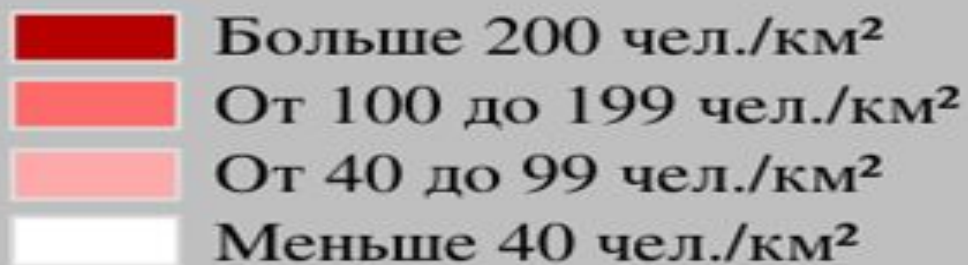
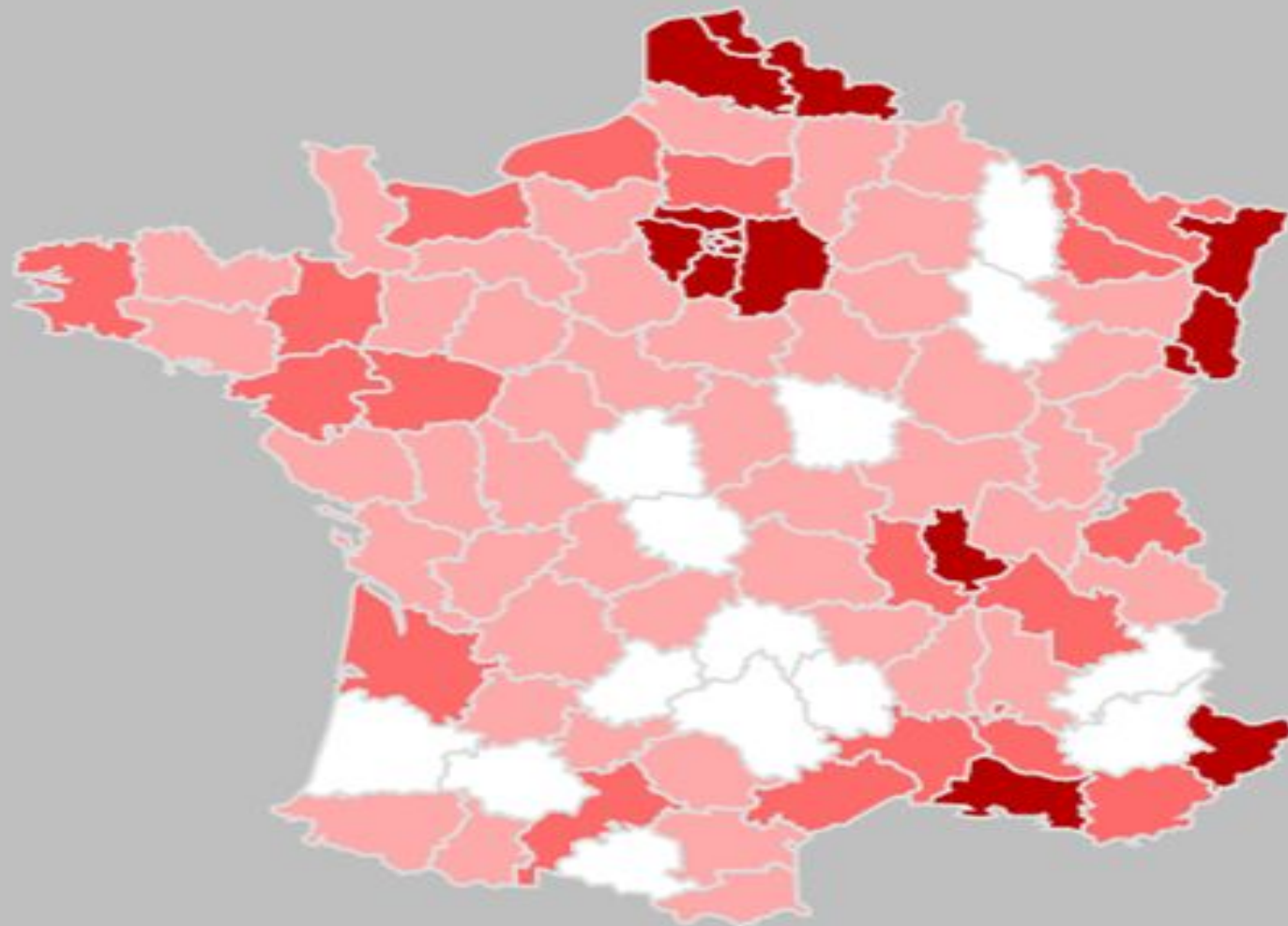
Денежная валюта


Столица-город Париж



- Трансконтинентальное государство, включающее основную территорию в Западной Европе и ряд заморских регионов и территорий.







Франция является самой крупной по территории страной Западной Европы. Большая часть Франции расположена в Западной Европе, её материковая часть на северо-востоке граничит с Бельгией, Люксембургом, на востоке — с Германией и Швейцарией, на юго-востоке — с Монако и Италией, на юго-западе — с Испанией и Андоррой. Францию омывают четыре водных пространства.

На севере и на западе страны расположены равнинные территории и низкогорья. В центральных районах и на востоке — средневысотные горы

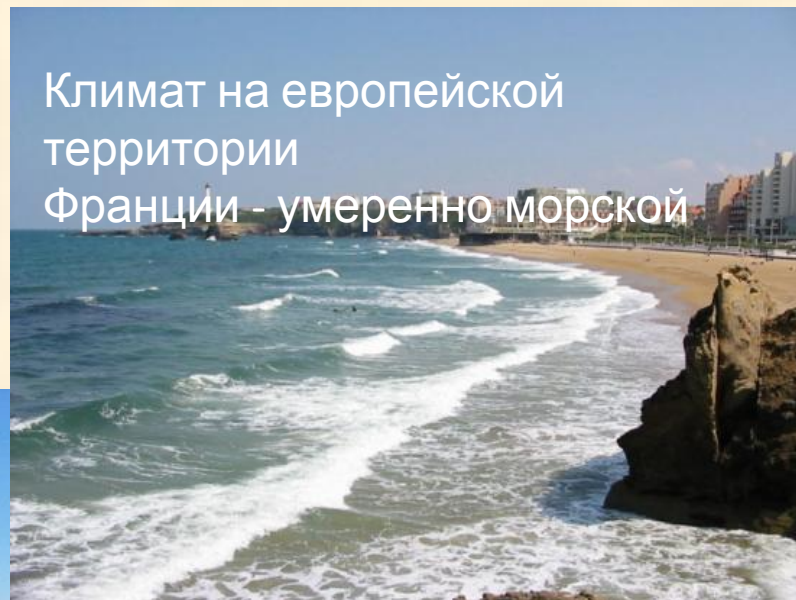



Деревня у подножья потухшего
вулкана




Северо-запад Франции

Климат на европейской территории Франции умеренно морской, переходящий на востоке в умеренно-континентальный, а на южном побережье в субтропический.






Сена (775 км)



Гаронна (650 км)



Луара (1020 км)



Рона (812 км)

Растительный мир

Леса занимают 27 % территории страны.



Орех



Ель



Пробковое
дерево



Дуб




Береза

Животный мир



Тунец




Дикий
баран



Олень



Сельдь



Скумбри
я



Лиса



Камбал
а




Косул
и

Ведётся добыча железной и урановых руд, бокситов

Урановая руда




Железная руда



Боксит



Ведущие отрасли обрабатывающей промышленности — машиностроение, в том числе автомобилестроение, электротехническое и электронное, авиационное, судостроение и станкостроение.





животноводство мясомолочного
направления



В растениеводстве
преобладает зерновое
хозяйство



По производству вина с Францией конкурирует только
Италия.

- Крупнейший производитель электроэнергии во Франции — историческая монополия «Électricité de France» (EDF).



АЭС Сен-Лоран

Сеть гидроэлектростанций Франции является самой большой в Европе. На её территории расположено около 500 ГЭС.



- Железнодорожный транспорт Франции очень развит.



- Сеть автомобильных дорог достаточно плотно покрывает всю территорию страны. Общая протяжённость автодорог 951500 км.

- Во Франции около 475 аэропортов.



- Франция — самая посещаемая страна в мире; Париж — самый туристический город; Эйфелева башня — самая посещаемая и популярная в мире достопримечательность, а это означает, что Франция — бесспорная чемпионка мирового туризма.



Эйфелева башня,
Париж




Версальский дворец




Мон-Сен-Мишель


замки Луары



Реймский собор



Диснейленд

A photograph of the Eiffel Tower in Paris, France, set against a clear blue sky with light clouds. The tower is the central focus, with its base and arches visible. In the foreground, there is a green lawn and some trees. The text is overlaid on the right side of the image.

Просмотреть презентации по теме.
Составить конспект.
Написать о достопримечательностях
Франции и Германии.

