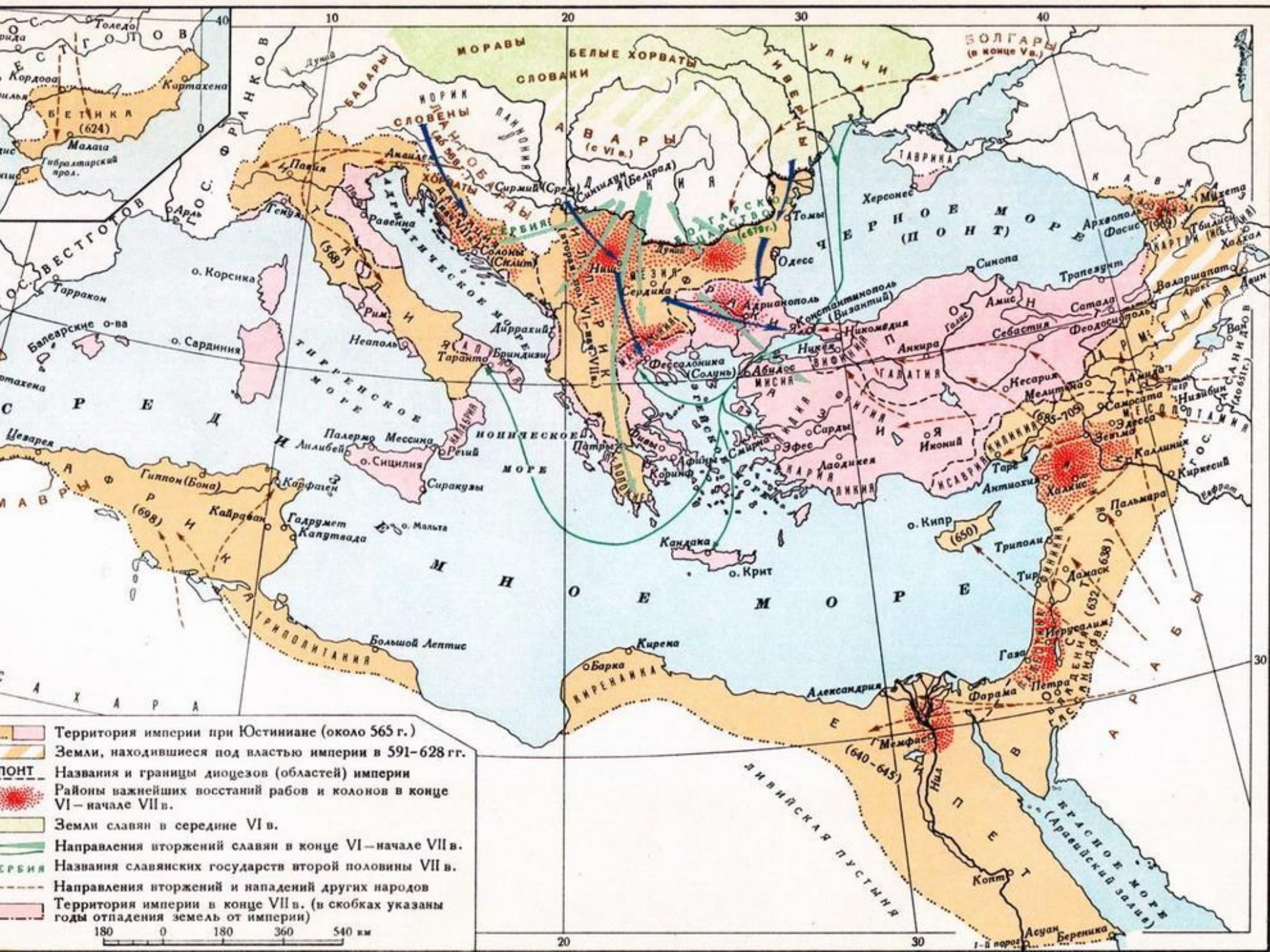


Восточные славяне в древности



- Территория империи при Юстиниане (около 565 г.)
- Земли, находившиеся под властью империи в 591–628 гг.
- ПОНТ** Названия и границы диоцезов (областей) империи
- Районы важнейших восстаний рабов и колоннов в конце VI–начале VII в.
- Земли славян в середине VI в.
- Направления вторжений славян в конце VI–начале VII в.
- Названия славянских государств второй половины VII в.
- Направления вторжений и нападений других народов
- Территория империи в конце VII в. (в скобках указаны годы отпадения земель от империи)

180 0 180 360 540 км

20

30

30

Индоевропейская языковая семья

Указаны лишь некоторые языки



*Какие еще
славянские языки
вам известны?*

**Индоевропейская
языковая семья**

**Германска
я
группа**

Немецкий
Английски
й
Шведский
Норвежски
й
Датский
Голландск
ий

**Романская
группа**

Французск
ий
Итальянск
ий
Испанский
Румынский

**Славянска
я
группа**

Польский
Чешский
Сербский
Болгарски
й
Русский

**Балтийска
я
группа**

Литовский
Латышски
й

**Иранская
группа**

Фарси
Пушту
Дари
Таджикск
ий
Осетински
й
Курдский

Происхождение восточных славян

Славяно-балтское единство

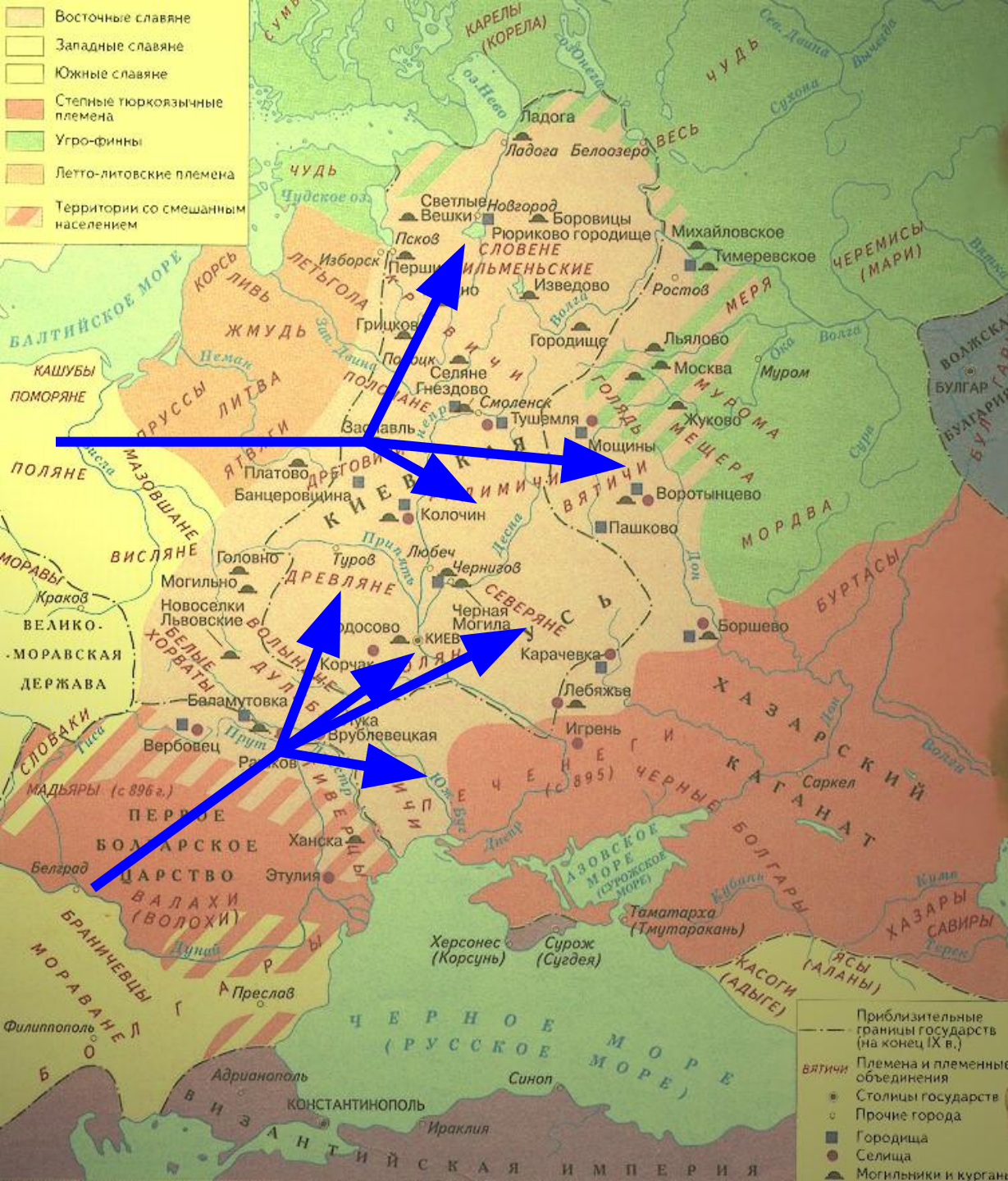
Существует с первых веков н.э.

Выделение славян из славяно-балтского единства — рубеж V–VI вв.

Древнейшая бесспорно славянская археологическая культура — пражская

Древнейшая прародина славян — Центральная Европа, район верховий Дуная, Эльбы, Одера и Вислы

Отсюда славяне расселялись по Европе:
западные — на север, вплоть до Балтийского моря,
южные — на Балканский полуостров,
восточные — на Карпаты, Днестр, Днепр, Припять, Волхов, Оку

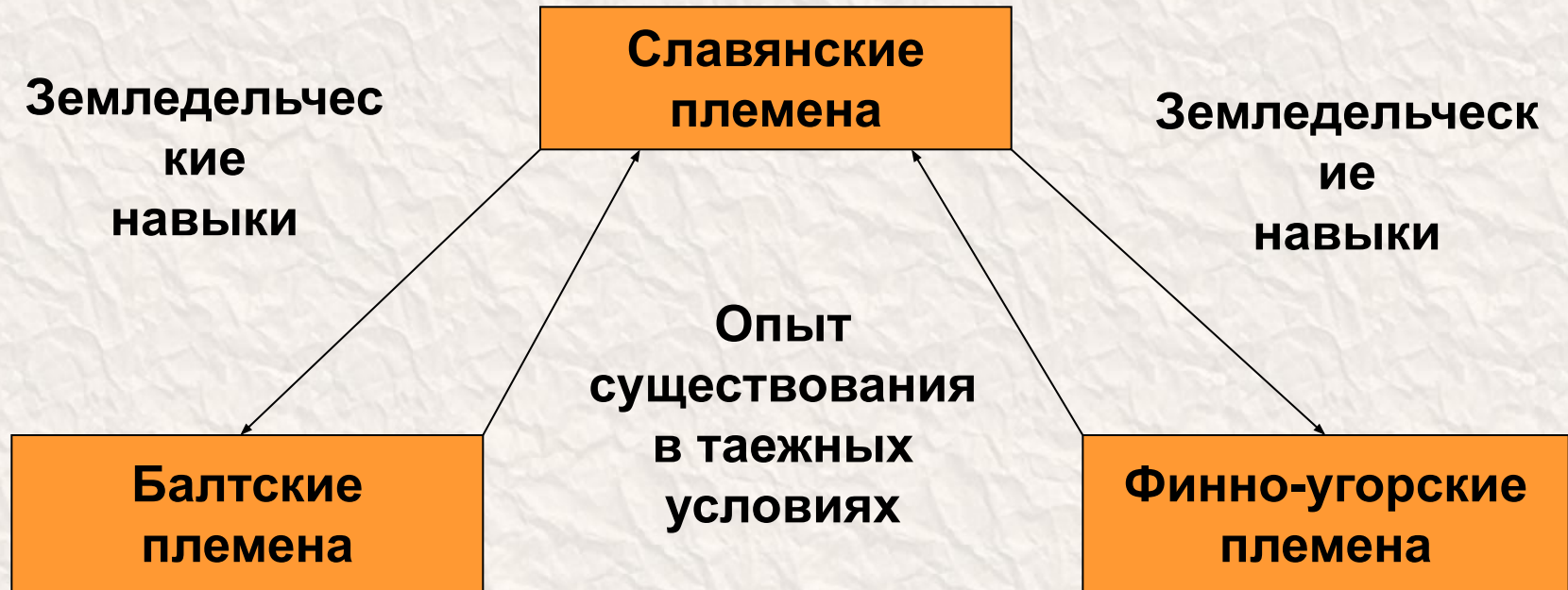


Славяне переселялись в Восточную Европу двумя путями – северным и южным.

Северный путь: Поморье – Ильмень-озеро и Волхов, верховья Днепра, Ока

Южный путь: Дунай – Карпаты – Днестр, Южный Буг, средний Днепр, Припять.

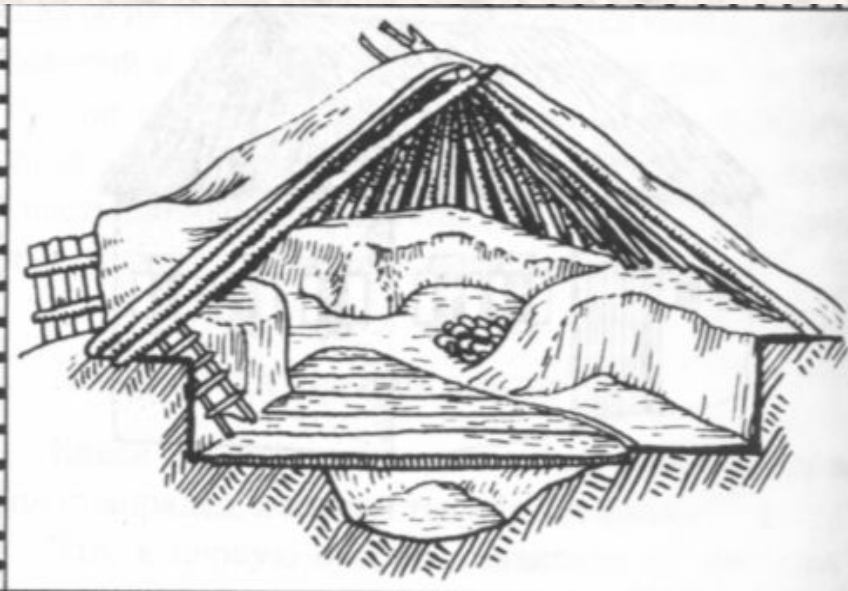
Взаимодействие славян с коренным населением Восточной Европы



Почему пришельцы-славяне не встретили ожесточенного сопротивления коренных жителей?

Расселение славян происходило мирно, т.к. плотность населения была низкой, свободной земли было много и хватало всем.

Жилища восточных славян




Землянка.

Крыша опирается на грунт.

Площадь 10–20 м².

Обогревается очагом.

Характерна для VI–VII вв.



Полуземлянка.

Изнутри обшита бревнами.

Площадь 10–20 м².


Пол земляной.

Полностью засыпана землей.

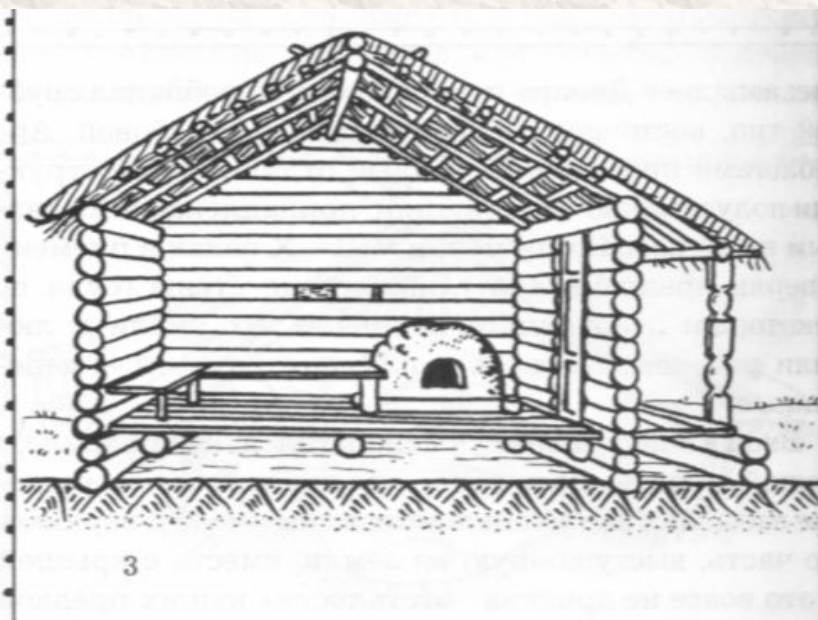
Обогревалась печью-каменкой.

Характерна для VIII–X вв.

Жилища восточных славян

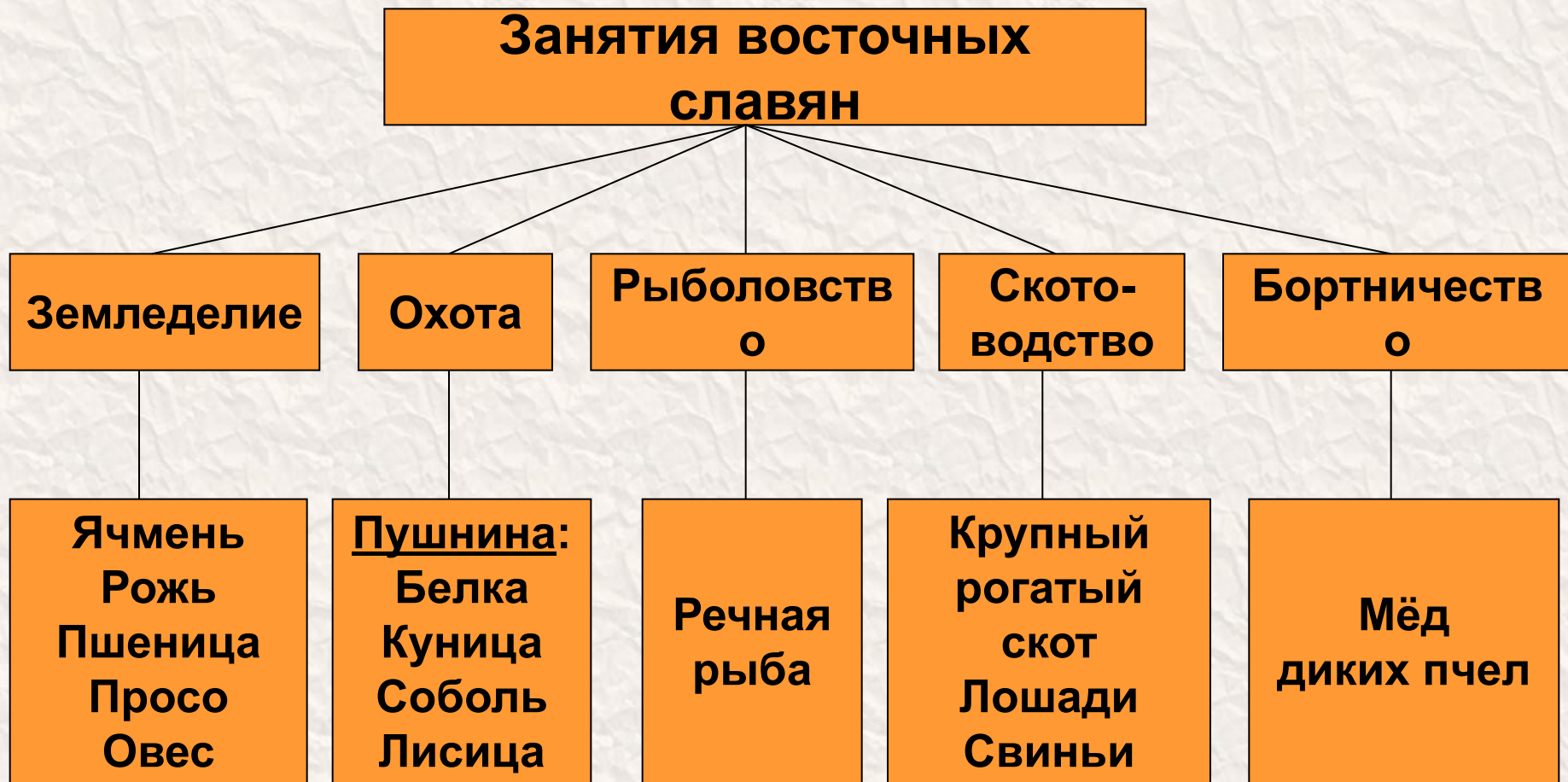


Полуземлянка. Изнутри обшита тесаными бревнами. Сверху полностью засыпана землей. Обогревается глиняной печью. Характерна для X–XI вв., для южных районов Руси.



Наземное бревенчатое жилище. Пол деревянный, приподнят над уровнем земли. Обогревается комбинированной печью (каменно-глиняной). Имеет волоковые оконца для выхода дыма. Характерно для X–XI вв. для северных районов Руси.

Занятия восточных славян



Земледелие у восточных славян

Земледелие

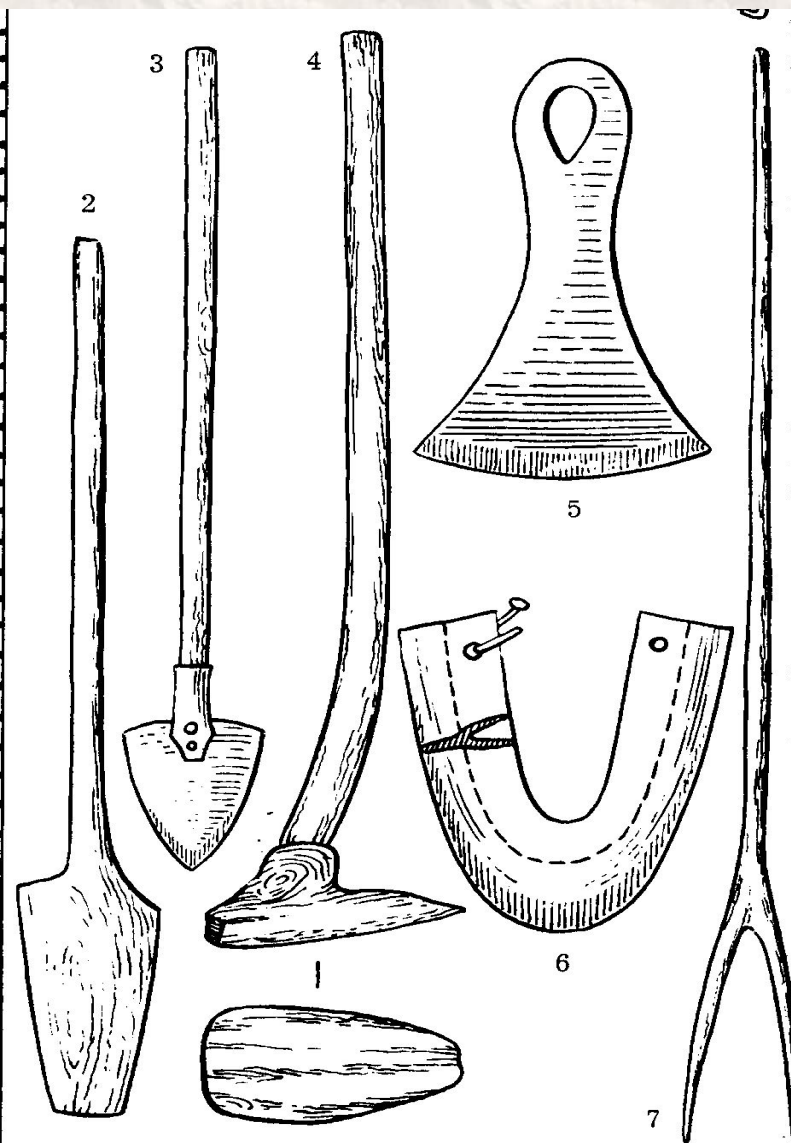
Подсечно-огневое

1. Подрубить деревья
2. Выжечь деревья
3. Выкорчевать корни
4. Взрыхлить землю
5. Посеять зерно в золу
6. Использовать участок до истощения 6–8 лет
7. Участок забрасывается на 15–20 лет

Переложное

1. Выжечь траву
2. Взрыхлить землю
3. Посеять зерно в золу
4. Использовать участок до истощения 3–4 года
5. Участок забрасывается до восстановления плодородия (от 2 до 8 лет)

Земледельческие инструменты восточных славян



1–2. Цельнодеревянная лопата

3. Лопата с железной лопастью

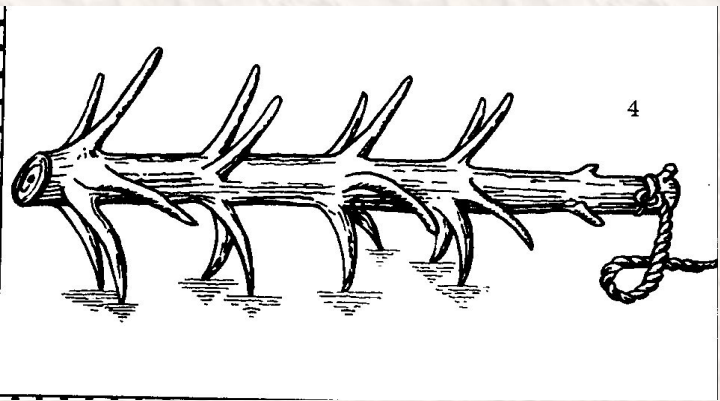
4. Цельнодеревянная мотыга

5. Железная мотыга

6. Железная оковка для
деревянных лопат

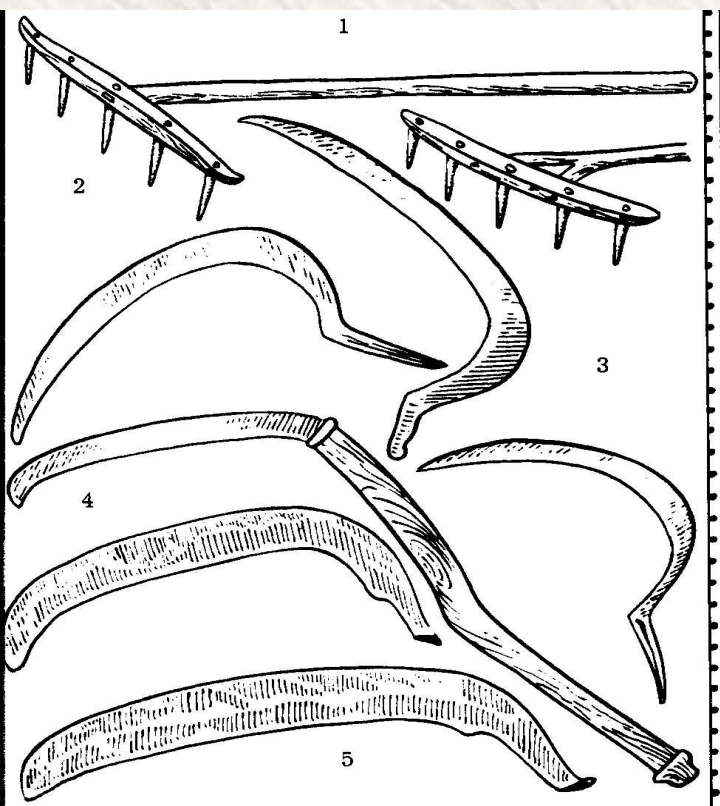
7. Вилы деревянные двузубые

Земледельческие инструменты ВОСТОЧНЫХ СЛАВЯН



Борона-суковатка.

Такой бороной рыхлили верхний слой почвы, удобренный золой после выжигания травы или деревьев.



Новгородские грабли XII–XV вв.

Древнерусские серпы X–XIII вв.

Коса с рукоятью XIII век.

Косы X–XIII вв.

Начало перехода к двуполью

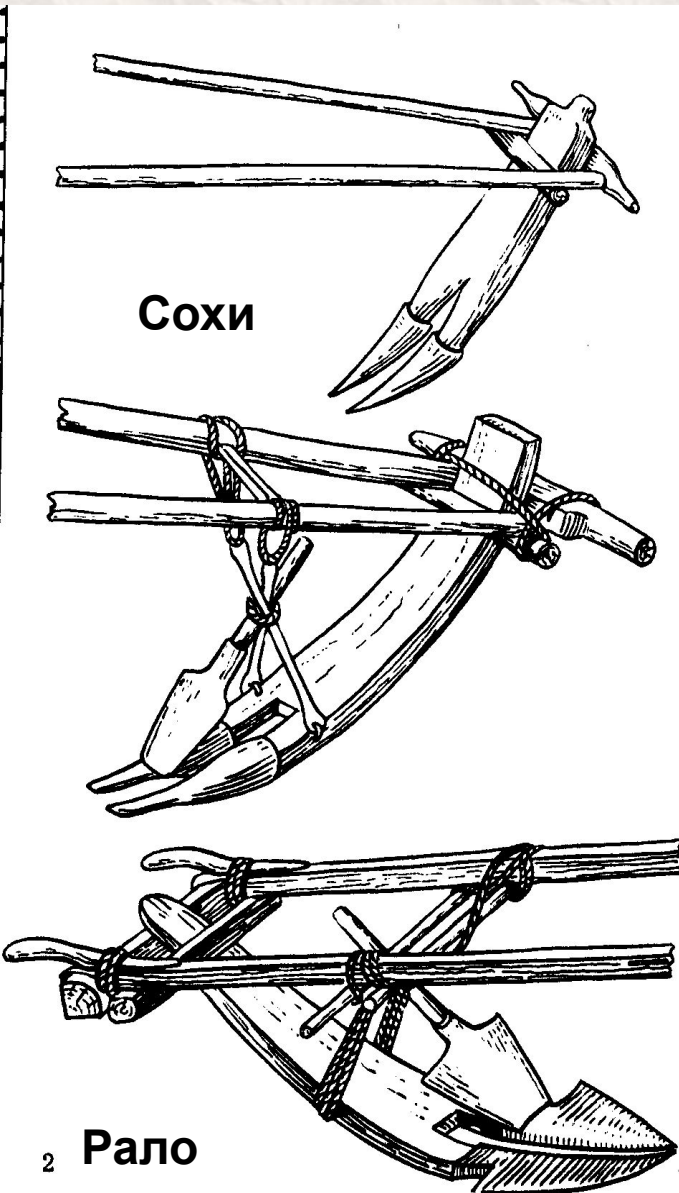
В VIII в. в лесостепной зоне начинается переход к **двуполью**.

Земля вспахивается **сохой**, боронится деревянной бороной.

После 1 года посева поле 1 год отдыхает под **паром** для восстановления плодородия почвы. Участок используется постоянно.



Чем вызван переход к двуполью?



Общественный строй славян в VIII–IX вв.

Основное занятие славян

Земледелие

Расчистка земли из-под
леса: отдельными семьями
или всей общиной?

Всей общиной

Участки расчищенной земли
обрабатываются совместно
или отдельными семьями?

Отдельными семьями

Кому принадлежит урожай?

Отдельным семьям

Жилища рассчитаны на весь
род или на отдельные семьи?

На отдельные семьи

Общественный строй славян в VIII–IX вв.

Есть ли разница в богатстве между жилищами?

Все жилища примерно одинаковы

Кому принадлежат охотничьи и рыболовные угодья?

Всей общине

Существует ли у славян в VIII–IX вв. частная собственность?

Частная собственность существует

Какая община существует у славян в VIII–IX вв.: родовая или соседская?

Происходит переход от родовой общины к соседской


Существует ли неравенство внутри общины?

Внутри общины неравенства еще нет

Путь из Варяг в Греки




Путь из Варяг в Греки и из Грек по Днепру, и верх Днепра волок до Ловоти, и по Ловоти внити в Ильмень-озеро великое, из него же озера потечеть Волхов и втечеть в озеро великое Нево и того озера внидеть устье в море Варяжское, и по тому морю ити до Рима, а от Рима прити по тому же морю ко Царюгороду, а от Царюгорода прити в Понт море в неже втечет Днепр река.



Перетаскивание по волоку скандинавского корабля. Реконструкция по Й. Херрману.

корабль викингов IX в.



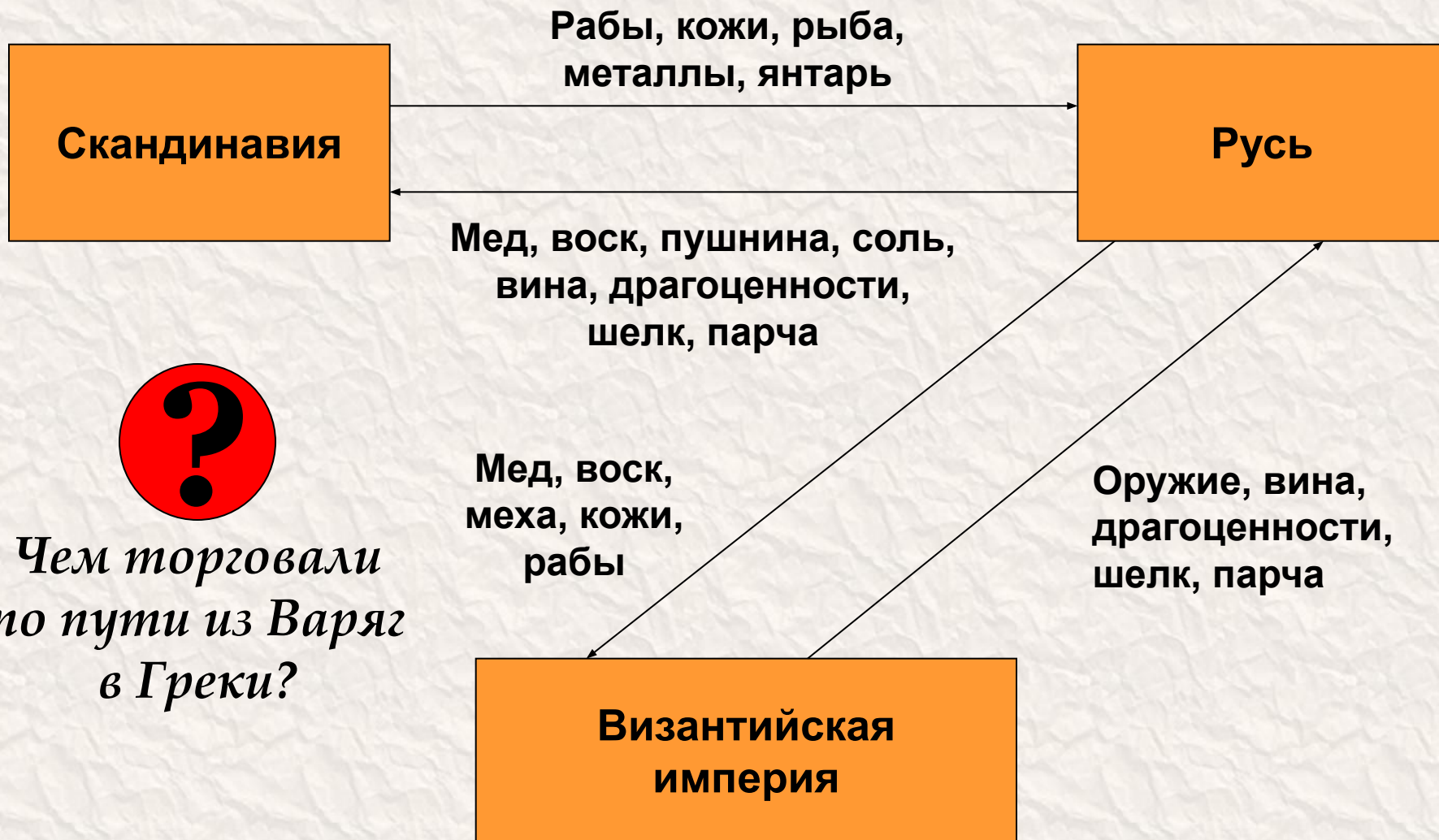
Путь из Варяг в Греки



**Волокут волоком.
Худ. Н. Рерих**

Волоком ладьи перетаскивали из Ловати в притоки Западной Двины, оттуда – в притоки Днепра. Далее плыли по Днепру вниз до порогов. В порогах ладьи разгружали и проводили бечевой вдоль берега, а грузы переносили берегом.

Торговля на пути из Варяг в Греки



Чем торговали по пути из Варяг в Греки?

**Древние государства на
территории нашей страны.
Соседи славян- авары,
болгары, хозары, печенеги.
Варяги (скандинавы,
викинги)**

- Восточные славяне
 - Западные славяне
 - Южные славяне
 - Торкондзынские племена
 - Финно-угорские племена
 - Лёто-литовские племена
 - Территории со смешанным населением
- Масштаб 1:12 000 000



Племена и племенные объединения:

- ПОЛЯНЕ** восточных славян
- МОРДВА** соседних народов

----- Приблизительные границы государств к началу IX в.

⊙ Столицы государств

□ Городища

← Походы восточных славян на Сугдею (конец VIII в.), в Збейское море (813) и Амасгриду (842)

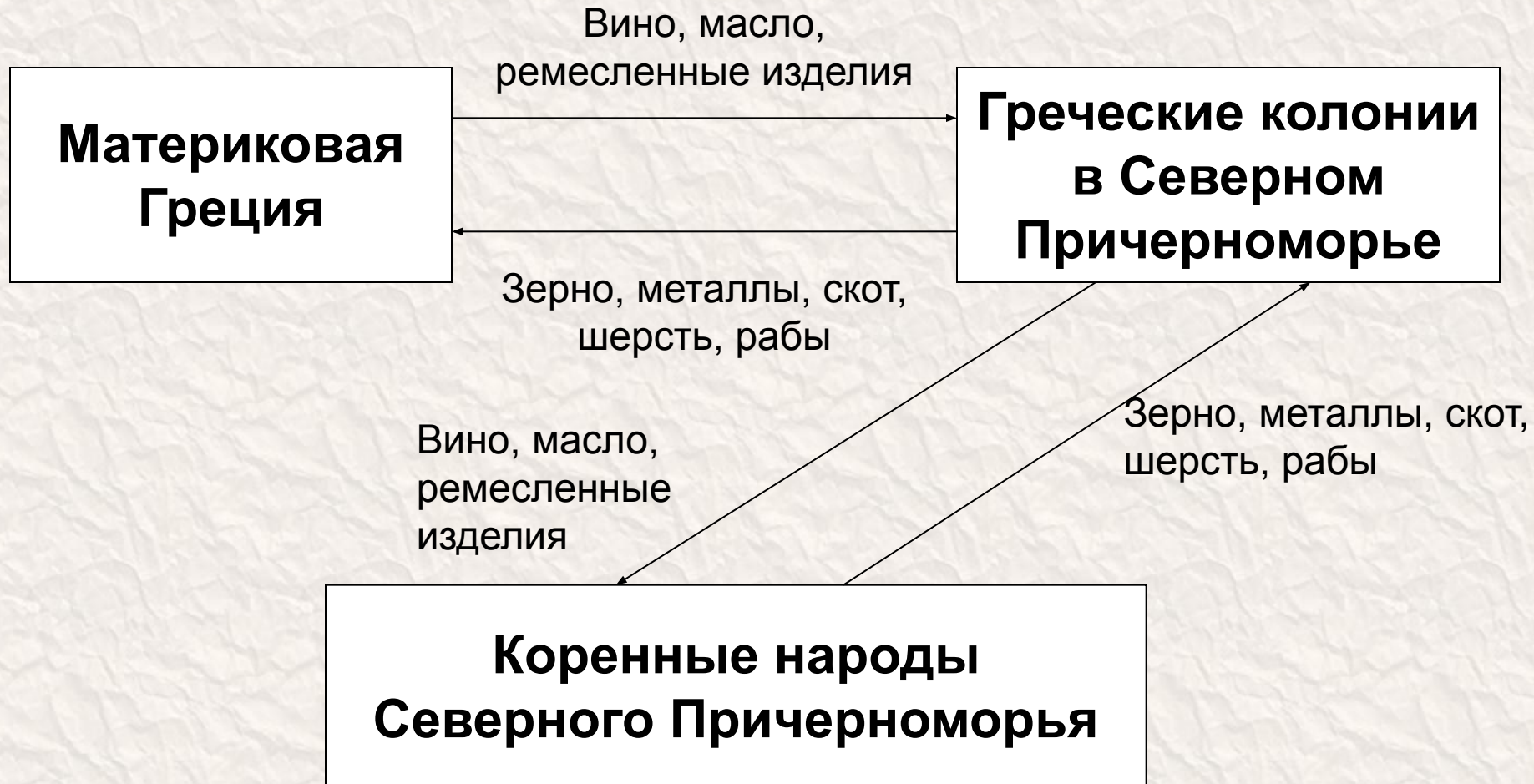
→ Направления вторжений норманнов (варягов) в конце VIII — первой половине IX в.

Северное Причерноморье в V—II вв. до н.э.



Греческие колонии в Северном Причерноморье

Ольвия, Херсонес, Танаис, Пантикапей, Керчь, Феодосия



Тюрки

Тюрки – общее название народов, входящих в тюркскую языковую группу алтайской языковой семьи.

Народы тюркской языковой группы:
турки, татары, туркмены, узбеки,
азербайджанцы, башкиры, казахи, киргизы и др.

Вероятные предки тюрков – **гунны**. Самоназвание «**тюрк**» возникло приблизительно в V в. на Алтае, куда часть гуннских племен отступила из Западного Китая под давлением авар.

В VI в. тюрки разгромили авар. Часть авар бежала в Северный Китай и Корею, другие – на запад, на Дунай.

Тюркский каганат



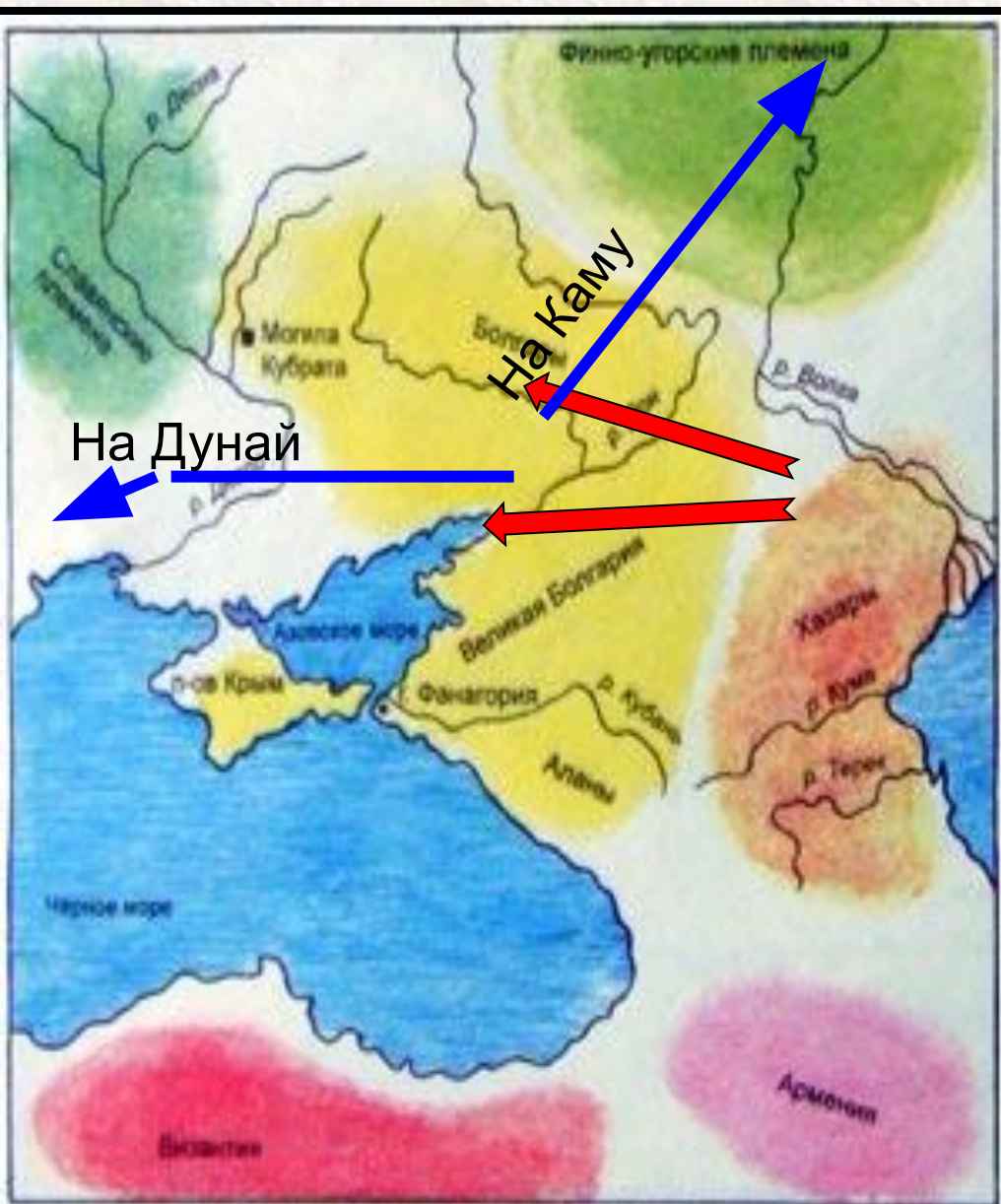
Сложился в VI в. Контролировал торговые пути, связывавшие Дальний Восток со Средиземноморьем.

Каганам платил дань Северный Китай.

В VII в. каганат поддерживал Византию в войне против Ирана.

В начале VII в. распался на Западный и Восточный каганаты.

Великая Болгария



Создана после распада Западно-тюркского каганата в VII в.

Первый хан – Кубрат.

После смерти Кубрата – нападение хазар.

Часть болгар во главе с ханом **Аспарухом** откочевала на Дунай.

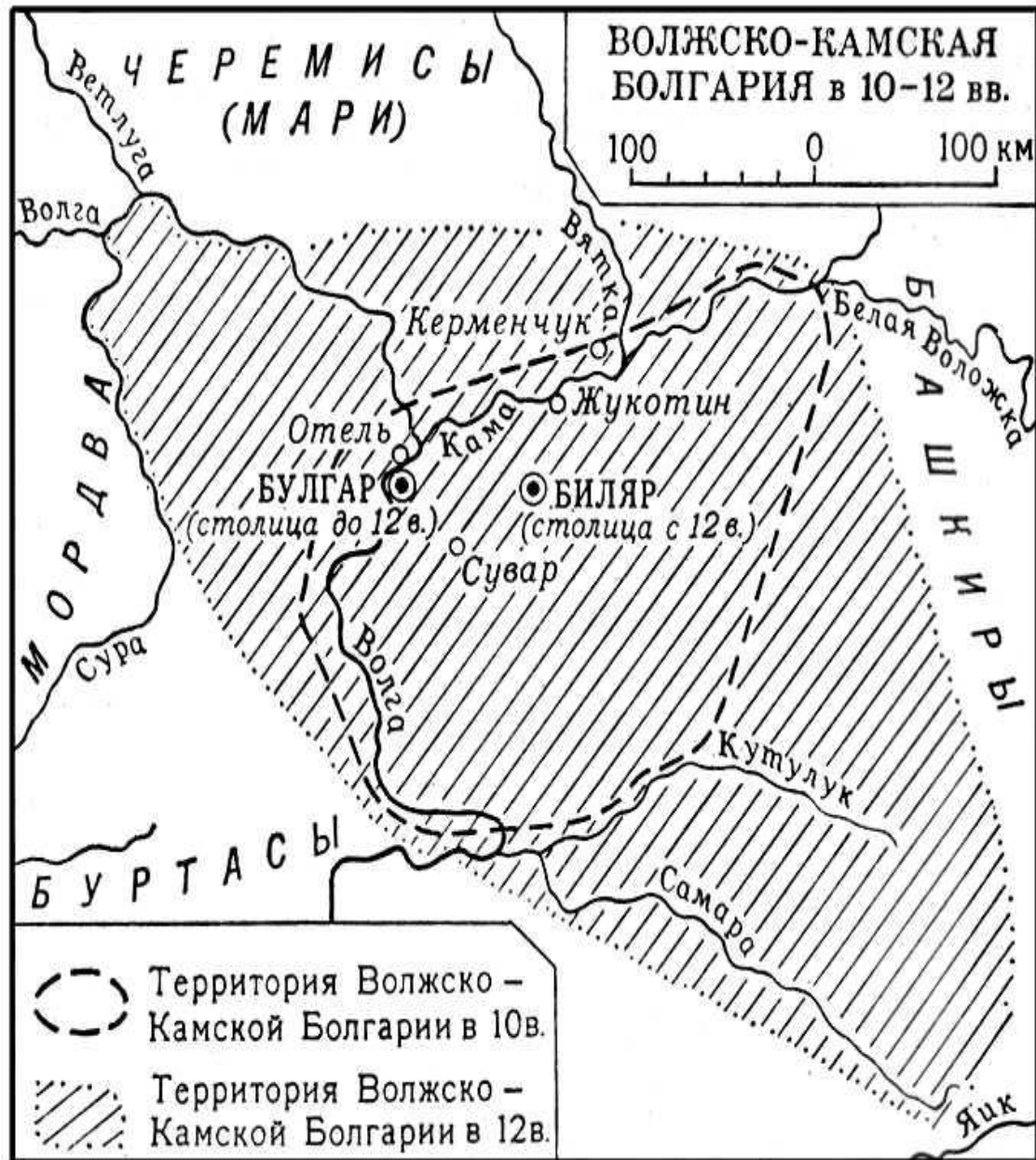
В IX в. другая часть болгар откочевала на север – на среднюю Волгу и Каму, где создала Волго-Камскую Болгарию

Хазарский каганат и Дунайская Болгария



На Дунае пришельцы-тюрки подчинили местное славянское население, дали ему свое имя — болгары, но переняли славянский язык и культуру, а в IX в. приняли христианство.

Волжская Болгария



Основана в IX в., после того, как часть болгар откочевала в Прикамье под давлением хазар. Коренное угро-финнское население подчинено или оттеснено в леса. Государственный язык — тюркский. Хозяйство — кочевое скотоводство и земледелие. До начала X в. Болгария платила дань хазарам. В 20-х гг. X в. приняла ислам.

Две Болгарии – две судьбы

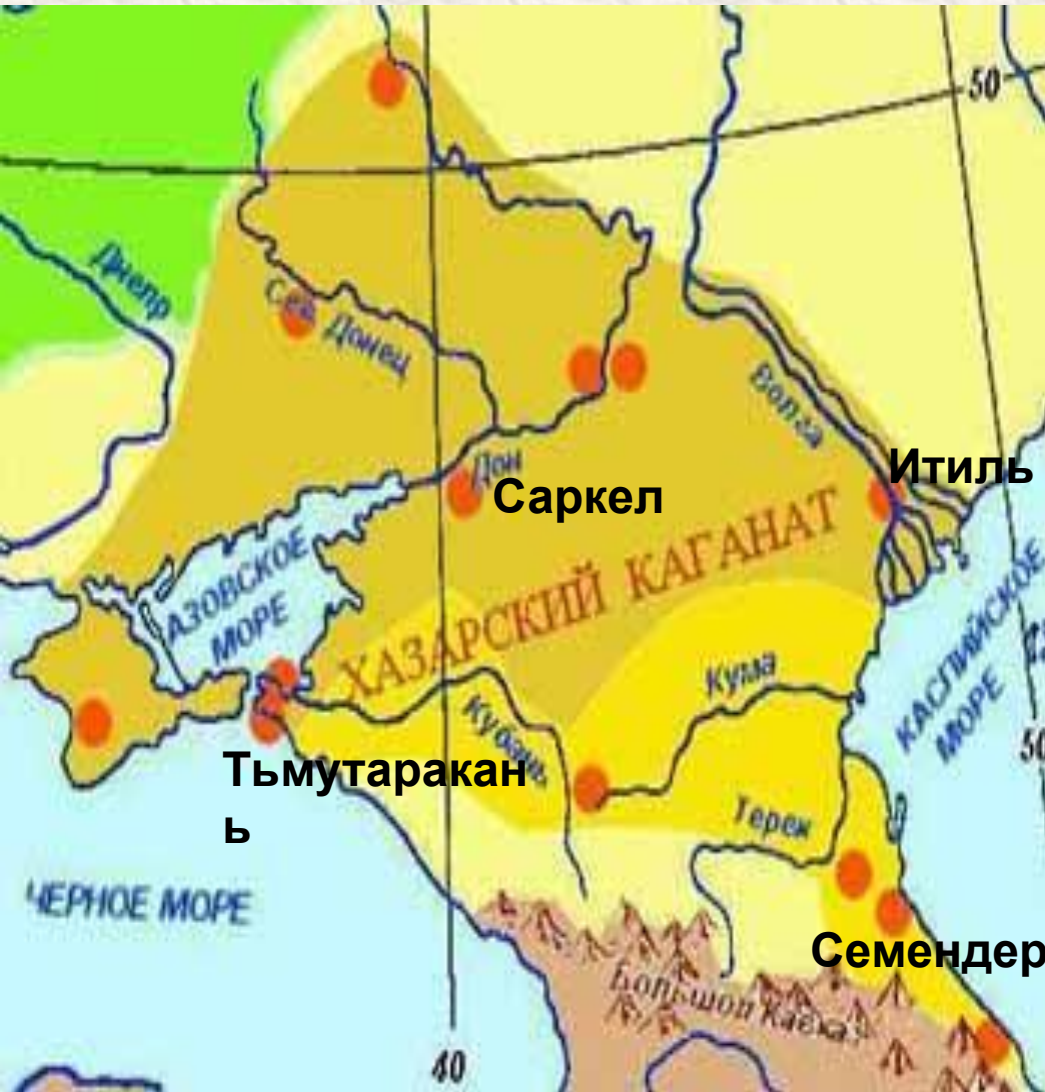


Почему в Дунайской Болгарии тюрки-болгары, дав свое имя покоренным славянам, вскоре сами растворились среди них, переняв славянские язык и культуры, а в Волжской Болгарии они, напротив, сами навязали коренному финно-угорскому населению свой, тюркский язык и свою культуру?

Более высокая плотность населения в Подунавье,
нежели в лесном Поволжье

Более высокая культура
земледельцев-славян Балканского полуострова
по сравнению с культурой
охотничьих финно-угорских племен Поволжья

Хазарский каганат



Возник в VII в.

Столица – **Итиль**.

Хозяйство: полукочевое скотоводство, земледелие, в т.ч. садоводство, ремесло, торговля.

Государственная религия – **иудаизм**.



Почему хазары приняли иудаизм?

Среди подданных – язычники, христиане, мусульмане.

Хазарский каганат



Хазарский каганат и его соседи в VIII–IX вв.

Избрав **иудаизм**, т.е. **монотеистическую** религию, каганат смог войти в число средневековых цивилизаций, но при этом сохранить самостоятельность по отношению к обеим борющимся сторонам – христианской Византии и исламскому Арабскому халифату.

Хазарский каганат



Тяжеловооруженный хазарский воин

Хазары вели успешные войны с соседями.

Они подчинили Волжскую Болгарию, брали дань с некоторых восточнославянских племен.

Контролируя Нижнее Поволжье, Дон, Северный Кавказ и Приазовье, хазары препятствовали продвижению в причерноморские степи кочевых племен — печенегов и огузов.

Хазары помогли Византии остановить натиск Арабского Халифата.