



Водоёмы Украины

Значение водоемов:

1

2

3

4

5

Водоёмы

природные

искусственные

*созданы
природой*

*созданы
человеком*



РЕЧКА



ОЗЕРО



БОЛОТО

**Природные
водоёмы**



МОРЕ



РУЧЕЙ



РОДНИК

Искусственные водоёмы



КАНАЛ

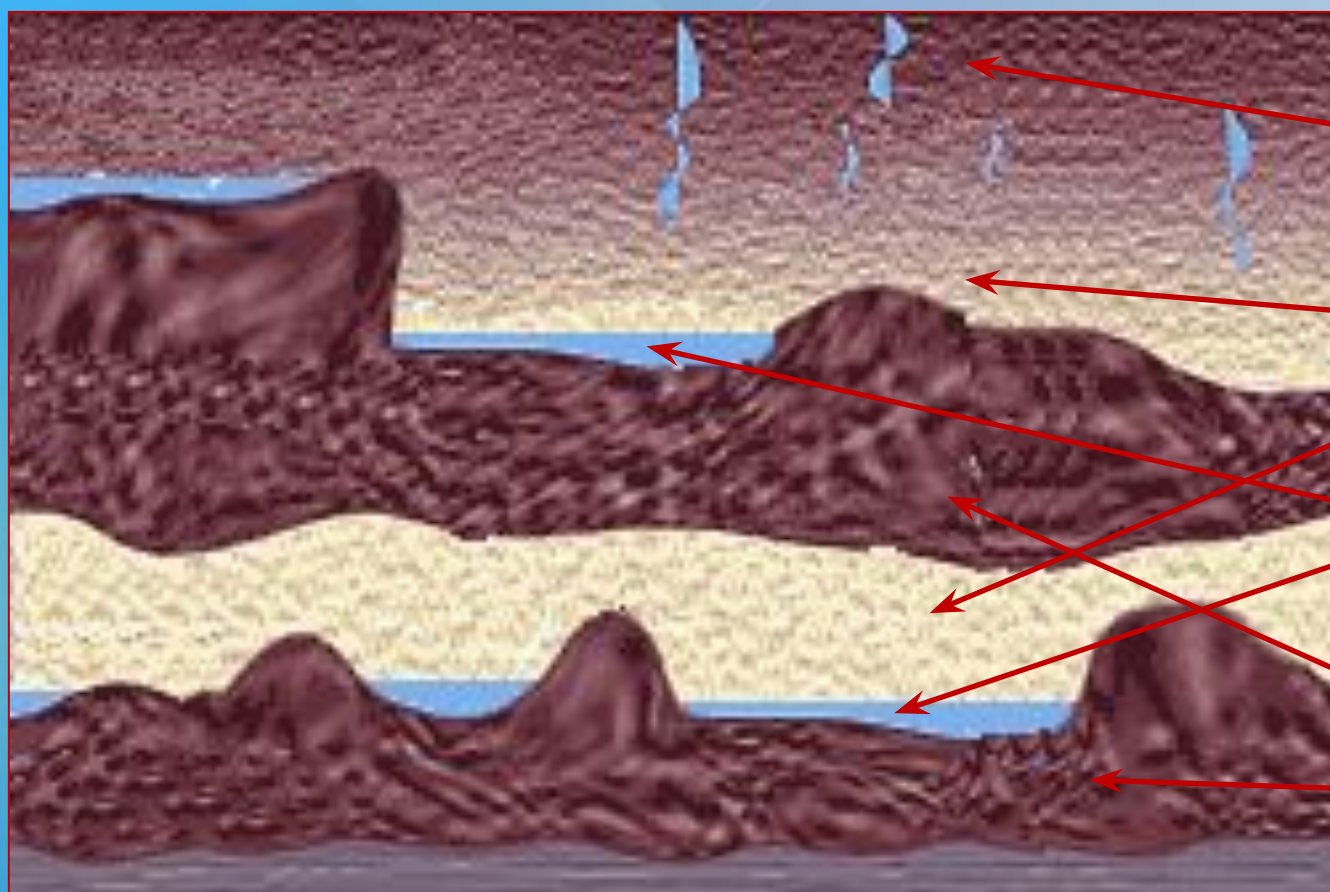


ВОДОХРАНИЛИЩЕ



ПРУ
Д

Вода легко проходит сквозь песок и почву, но задерживается слоем глины. Так образуются подземные воды.



ГРУНТ

ПЕСОК

ПОДЗЕМНЫЕ
ВОДЫ

ГЛИНА



Подземные воды находятся в постоянном движении и выходят на поверхность. Место, где на поверхность Земли вытекает вода, называется РОДНИКОМ.

Они образуются на дне оврагов, балок, на склонах холмов, на крутых берегах рек.



РЕКА

– ЭТО ПОСТОЯННЫЙ ПОТОК
ВОДЫ, КОТОРЫЙ ТЕЧЁТ В
УГЛУБЛЕНИИ, **РУСЛЕ.**

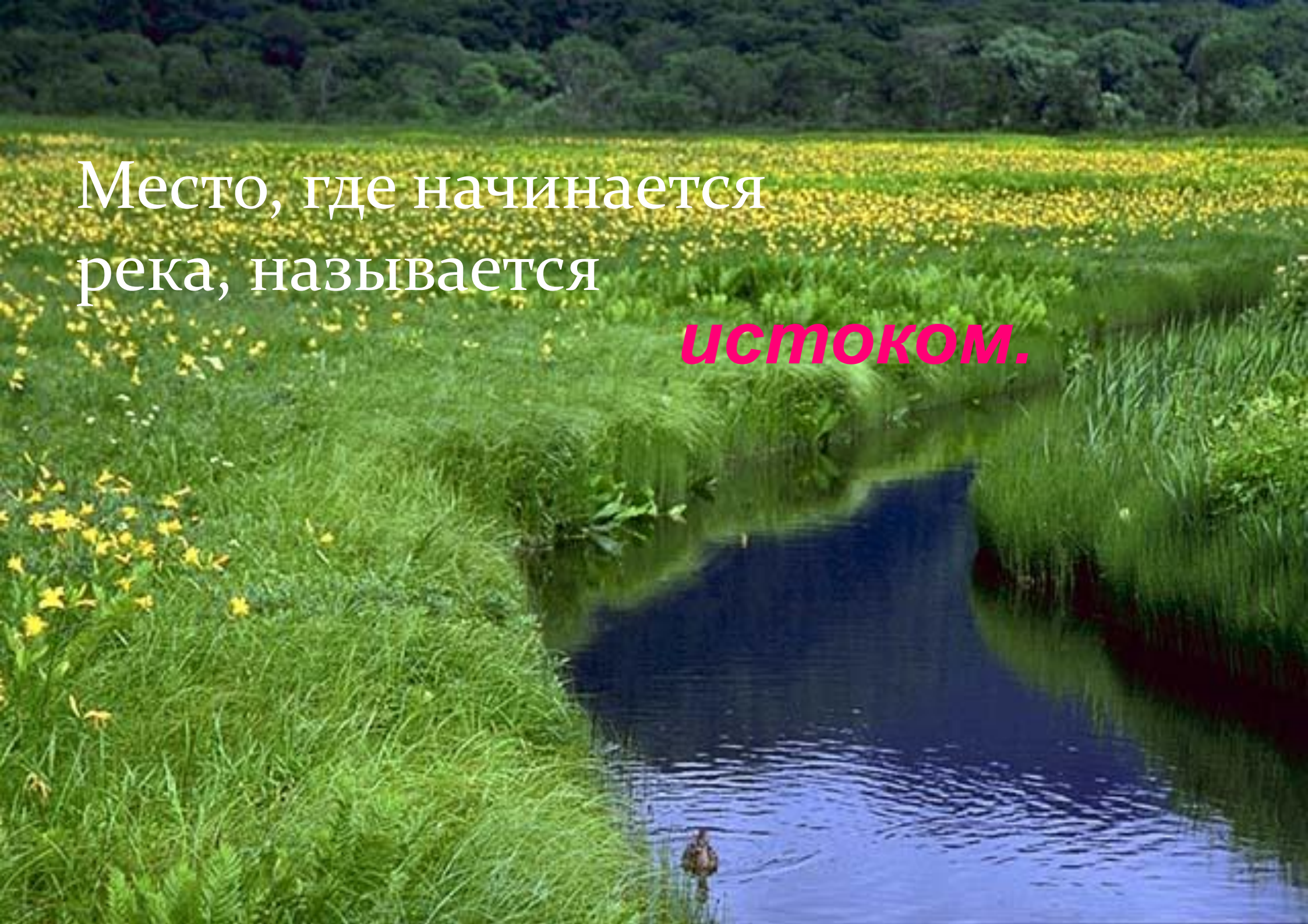
На Украине насчитывается 70 тысяч рек.

**Из них около 4 тысяч – длиной
свыше 10 км,**

137 рек длиной свыше 100 км.

Место, где начинается
река, называется

истоком.





Место, где река впадает в
другой водоём, - это её **УСТЬЕ.**

правый
берег

левый
берег



Река имеет правый и левый берега.

ОЗЕРО

-ЭТО ВОДОЁМ, КОТОРЫЙ
ВОЗНИКАЕТ В ЕСТЕСТВЕННЫХ
УГЛУБЛЕНИЯХ НА ПОВЕРХНОСТИ
ЗЕМЛИ.

На территории нашей страны
около 20 тысяч озёр.

БОЛОТО



- участок чрезмерно увлажненной земной поверхности, на котором растут влаголюбивые растения.

МОРЕ

- это часть океана,
которая врезается
в сушу.

С юга Украину омывает Чёрное море,
с юго-запада – Азовское.



Третья по длине и площади бассейна
река Европы.

Общая протяжённость – 2201 км.
Протяжённость по Украине – 981 км.

Днепр

Днестр

Вторая по величине река Украины.
Общая протяжённость – 1352 км.
Протяжённость по Украине – 692 км.


Днестр

Вторая по величине река Украины.
Общая протяжённость – 1352 км.
Протяжённость по Украине – 692 км.

Южный Буг

Река на юго-западе Украины.
Единственная крупная река Украины,
полностью протекающая на её
территории.
Длина – 857 км.





Северский Донец

Седьмая по величине река
Украины.

Общая протяжённость – 1053 км.
Протяжённость по Украине – 672 км.

Ялпуг

Второе по величине озеро Европы.
Длина его 39 км, а ширина местами
доходит до 5 км, глубина до 6 м.

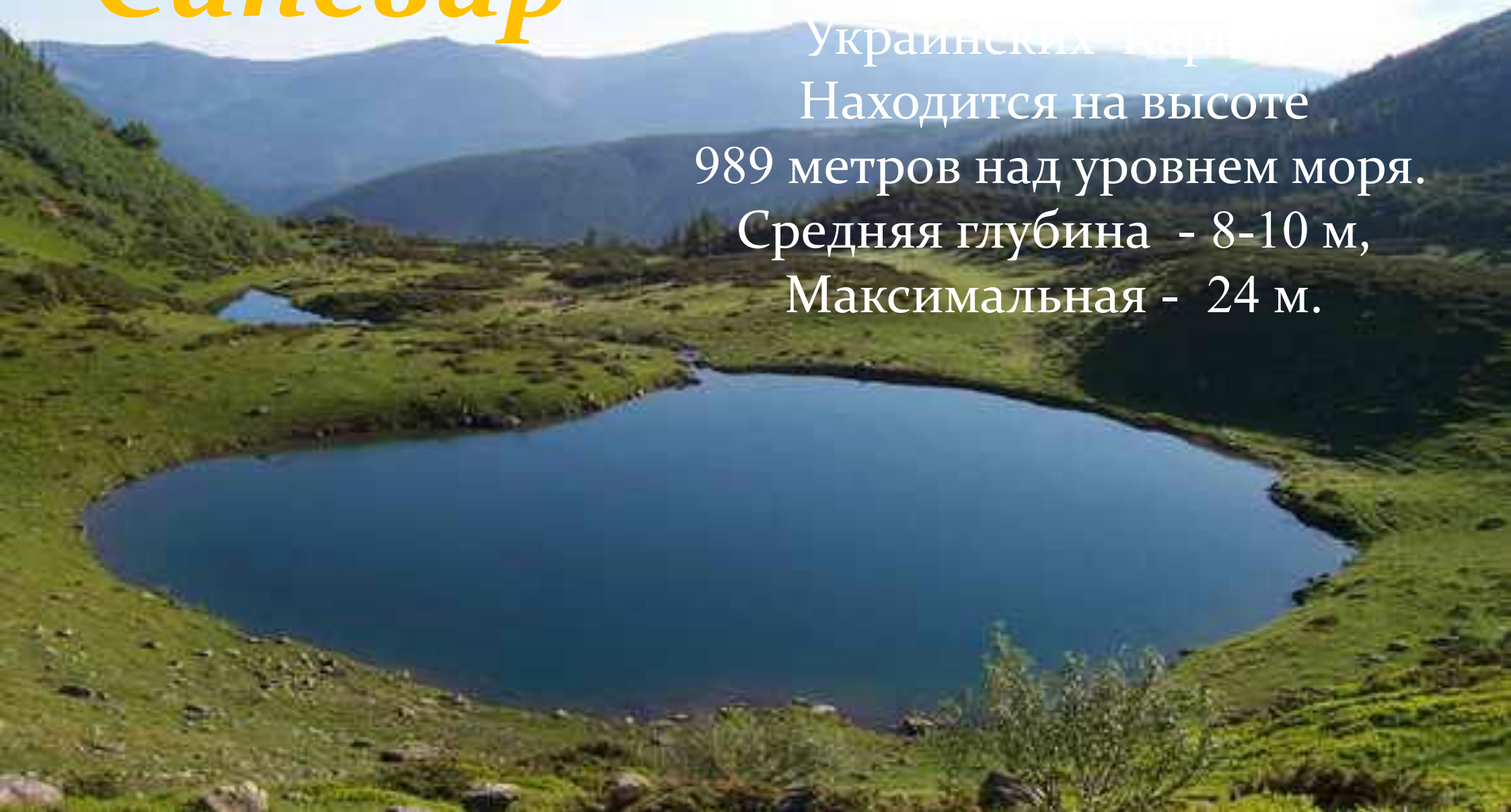
Святязь

Длина 1,7 км,
а наибольшая ширина - 1,6 км.
Наибольшая глубина 15 м.



Синевир

Наибольшее озеро
Украинских Карпат.
Находится на высоте
989 метров над уровнем моря.
Средняя глубина - 8-10 м,
Максимальная - 24 м.



A scenic view of the Black Sea coastline. In the foreground, there are lush green trees, including a prominent tall, thin cypress tree. The middle ground shows a blue sea with several rocky islands and a small boat. In the background, there are green mountains under a clear blue sky.

Чёрное море

Наибольшая протяжённость
моря с севера на юг – 580 км.
Наибольшая глубина - 2210 м,
средняя - 1240 м.



Азовское море

Самое мелкое море в мире.
Его глубина не превышает
13,5 метров.
Средняя глубина около 7,4 м.

ПРЕЗЕНТАЦИЮ ПОДГОТОВИЛА
УЧЕНИЦА 8 –А КЛАССА
КРИНИЧНЕНСКОЙ ШКОЛЫ
ВЕЛИКОВА МАРИЯ

Спасибо за внимание!