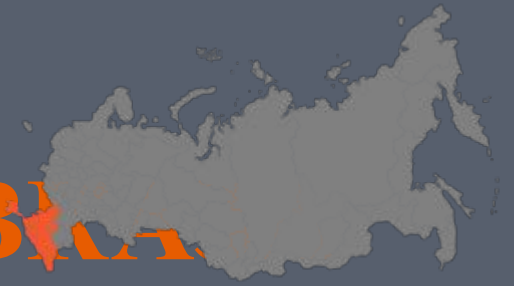




ХОЗЯЙСТВО СЕВЕРНОГО КАВКАЗА



— ЮГА РОССИИ



район занимает всего 2,23 % площади
страны (381,6 тыс. км²),

здесь проживает 22 707 471 человек
(15,53 %)

урбанизация района составляет 55 %

плотность населения составляет 59
чел/км²



СЕВЕРО-КАВКАЗСКИЙ ЭКОНОМИЧЕСКИЙ РАЙОН



Ростовская
область



Краснодарский
край



Ставропольский
край



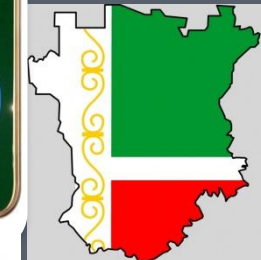
Адыгея



Карачаево-
Черкесия



Дагестан



Чеченская
республика



Кабардино-
Балкария



Северная Осетия



Ингушетия



РОСТОВ-НА-ДОНУ

- Основан в 1749 году, как Темерницкая таможня и порт
- «Ворота Кавказа»



ПАМЯТНИКИ



Памятник цирюльнику



Памятник освобождения от белогвардейцев в 1920 году



Тачанка-ростовчанка



Памятник всем красавицам



Памятник С.М.Буденному



Памятник деду Щукарю



МАЙКОП



Основан в 19 веке как русская крепость



Пивоваренный завод



мечеть



Монумент Навеки с Россией



Церковь Георгия Победоносца



Памятник Николаю Чудотворцу


НОВОЧЕРКАССК ОСНОВАН В 1805 ГОДУ АТАМАНОМ ПЛАТОВЫМ



Триумфальная арка в память
Отечественной войне 1812 года



Вознесенский собор





Памятник войскам донского казачества



Памятник донскому казаку Ермаку

Герой
Отечественной
войны 1812 года
граф Платов



Площадь
Ермака



СТАВРОПОЛЬ, ОДИН ИЗ САМЫХ ЗЕЛЕННЫХ ГОРОДОВ РОССИИ



Памятник ангелу-хранителю,
установлен в честь 225-летия
города в 2002 году

КАВКАЗСКИЕ МИНЕРАЛЬНЫЕ ВОДЫ

Название это говорит само за себя. Знаменитые курортные места, всероссийский бальнеоклиматический курорт Кавказские Минеральные Воды - это четыре города со своими характерными чертами, уютные и притягательные.

Первые исторические сведения о "горячих водах" Пятигорья относятся к XIV веку и принадлежат арабскому путешественнику Ибн-Батуте. Научный интерес к ним проявил Петр I, направивший для изучения этого региона экспедицию. Однако полученные сведения вскоре были забыты. Интерес к ним вновь возродился в конце XVIII века, когда в этих местах появилось первое русское поселение - Константиногорская крепость, возведенная у горы Машук в 1780 году.

Датой рождения курорта принято считать 1803 год, когда было признано государственное значение Кавказских минеральных вод и началось изучение их лечебных свойств. Вблизи источников возникают поселения. Первым таким поселением стал Горячеводск у подножия Машука. В 1830 году он был переименован в Пятигорск - по названию расположенной неподалеку пятиглавой горы Бештау. Затем возникли Кисловодск, Ессентуки, Железноводск.



ПЯТИГОРСК




- Первый в России памятник Лермонтову




Символ города:
орел, поедаящий змея





Бальнеологический и климатический курорт, самый южный в группе городов курортов КМВ. Он расположен в живописной долине, окруженной склонами Главного Кавказского хребта. В Kislovodsk проживают около 100 тыс. человек.

Официальную историю город ведет с 1798 г., когда здесь был открыт первый лечебный сезон. В 1802 г. неподалеку от Кислого колодца была построена крепость, где и возник курортный центр



КИСЛОВОДСК




ВИД НА КИСЛОВОДСК С МАЛОГО СЕДЛА НА ЗАКАТЕ.




ПАНОРАМА КИСЛОВОДСКА С ГОРЫ КОЛЬЦО

Кольцо-гора — кольцо диаметром более 8 метров, образовавшееся под действием ветра в скалистом отроге Боргустанского хребта к северу от Кисловодска. Кольцо-гора так описана Лермонтовым в романе «Герой нашего времени»»



МЕДОВЫЕ ВОДОПАДЫ

Кисловодский краеведческий музей
«Крепость»



ГЛАВНЫЕ НАРЗАННЫЕ ВАННЫ НА КУРОРТНОМ БУЛЬВАРЕ

**Нарзанная
галерея .**

Построена в
1848—1953 гг.
архитекторами С.
Уптоном,
Х. Франсуа в
средневековом
английском стиле.
Место прогулок и
приема нарзана. В
ней находятся
«Кипящий
колодець»
(источника
нарзана),



ЗАМОК КОВАРСТВА И ЛЮБВИ



Свое поэтическое название «Замок коварства и любви» эти скалы получили благодаря легенде о девушке, не прыгнувшей вслед за возлюбленным в пропасть, несмотря на то, что они договорились умереть вместе, чтобы отец не смог выдать девушку замуж за богатого жениха.



ЕССЕНТУКИ



- Курорт Ессентуки считается крупнейшим и наиболее популярным питьевым и бальнеологическим курортом нашей страны, где лечат заболевания желудочно-кишечного тракта, печени и обмена веществ. Главные лечебные средства курорта - более 20 минеральных источников.
- Площадь курорта - 4500 га, а численность населения - 91 тыс. человек. Дата возникновения - 1798 г.



ЖЕЛЕЗНОВОДСК

- Бальнеологический и грязевой курорт, самый живописный из 4 курортов Кавминвод. Он расположен у подножия горы Железная, на высоте 570-650 м над уровнем моря.
- Основные лечебные средства курорта - минеральные источники, их свыше 20. В лечебных целях используется также грязь из тамбуканского озера. Год рождения курорта - 1810.



АНАПА



- Анапа - это самый солнечный курорт Черноморского побережья. Здесь большую часть года светит теплое солнце. Сама стоянка находится в одном из самых красивейших мест Анапы - в Малой бухте - отгороженном от сильных ветров заливе.



СОЧИ



Сочи — это столица Российских курортов, всемирно известная здравница. Курорт Сочи – самый южный из курортов России с самым длительным благоприятным периодом и купальным сезоном в нашей стране. Это единственное место в России и самое северное в мире с субтропическим климатом (лето солнечное и сухое, зима теплая и влажная). Почти 300 дней в году в Сочи солнечные,

Естественный ландшафт Сочинского Причерноморья является одним из красивейших в мире. Неповторима красота его горных ущелий, бурных рек, высокогорных озер и великолепных водопадов. Ряд горных вершин покрыты вечными снегами и льдами, которыми можно любоваться с обзорных точек, а при желании и совершить путешествие к подножью высочайших гор Европы.



КРАСНОДАР - ЕКАТЕРИНОДАР



ГЕЛЕНДЖИК

«Геленджик», в переводе с тюркского, означает «Белая невеста». С северо-востока прибрежная полоса ограничена отрогами невысокого Мархотского хребта, самая высокая точка которого - г. Тхаб (905 м) является популярной вершиной у начинающих альпинистов. Ширина прибрежной полосы колеблется от двух до пяти километров. Вся она разбита на отдельные блоки глубокими ущельями-щелями: Виноградова, Церковной, Красной, Белой, - по дну которых протекают короткие, но бурные и порожистые реки.






РЕКРЕАЦИОННЫЕ РЕСУРСЫ



ГОРОДА

- Названия каких городов указывают на свойства источников в этих местах?
- Какой город имеет нефтяное название?
- Название какого города наводит страх?
- Какой город называется так же как и окружающие его степи?
- Название курорта из 5 букв, три из которых «а»?


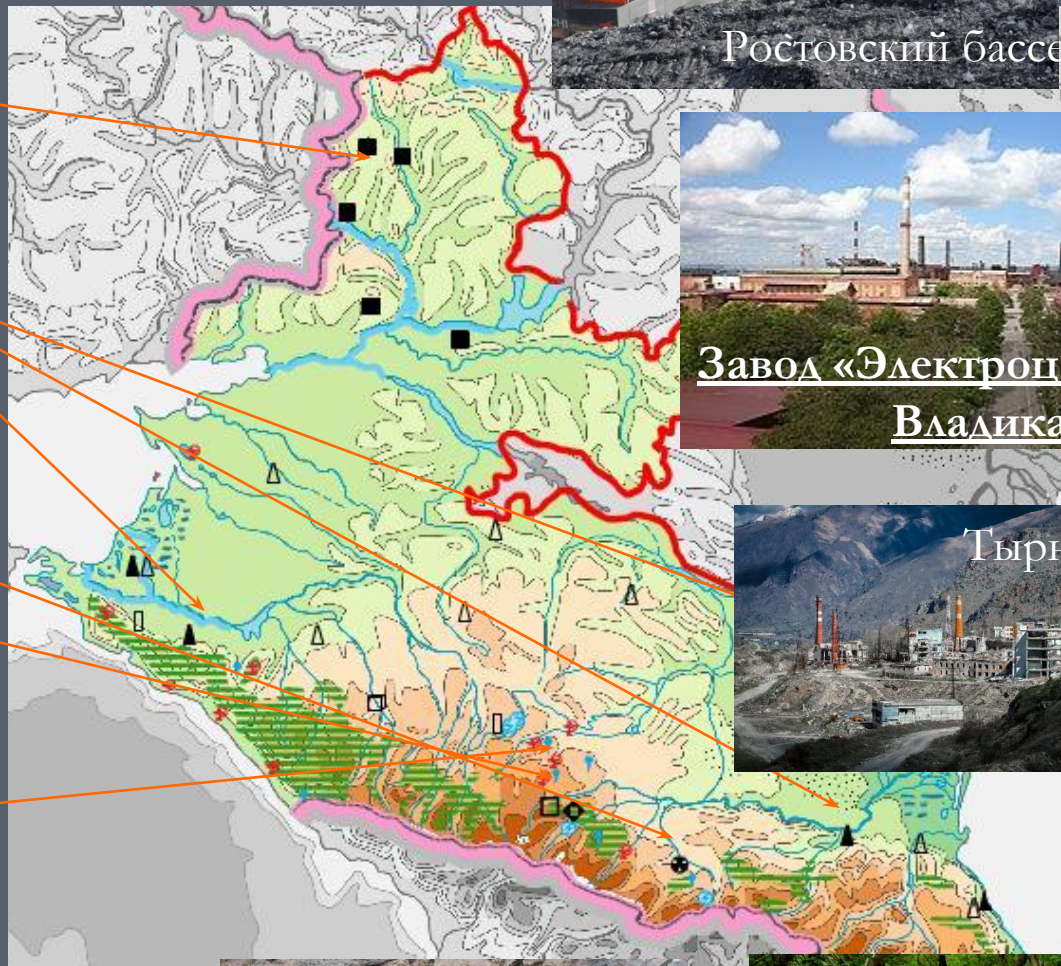


ОЦЕНКА ПРИРОДНЫХ РЕСУРСОВ

<i>Природный ресурс</i>	<i>Вид ресурса и его местонахождение</i>	<i>Влияние ресурсов на развитие</i>		
		<i>промыш-ленности</i>	<i>сельского хозяйства</i>	<i>населения</i>
1. топливно-энергетические ресурсы	Каменный уголь (Донбасс)	+		
	газ			
	нефть			
2. Минеральные ресурсы				
3. Земельные				
4. Рекреационные				
5. Агроклиматические				
6. Водные				
7. Биологические				

ПРИРОДНЫЕ РЕСУРСЫ

- УГОЛЬ (*Запад Ростовской области*)
- Нефть и газ (*Предгорья Кавказа, Майкоп, Грозный, Ставрополье*)
- Свинцово-цинковые руды (*вблизи Владикавказа*)
- Вольфрамово-молибденовые руды (*Тырнауз в Кабардино-Балкарии*)
- Минеральные воды (*Кавказские минеральные воды на юге Ставропольского края*)



Ростовский бассейн



Завод «Электроцинк»
Владикавказ



Тырнауз



ЭКОНОМИКА

- ▼ Пищевая
- ▼ Машиностроение (Волгодонск)
- ▼ Электроэнергетика (Ростовская АЭС)
- ▼ Легкая
- ▼ Топливная
- ▼ Химическая



Волгодонский «Донбиотех»



Главная специализация района —

агропромышленное производство.

В районе развиты машиностроение, химическая промышленность.

Крупнейшими промышленными центрами и важнейшими транспортными узлами района являются города Ростов-на-Дону и Краснодар.

Важнейшими городами-курортами юга России являются: Сочи, Ялта, Алушта, Геленджик, Анапа, Евпатория, Феодосия, Судак, Кисловодск, Железноводск, Ессентуки, Туапсе.

Важнейшие портовые узлы: Новороссийск, Севастополь, Керчь, Феодосия, Сочи, Туапсе.



ПРОМЫШЛЕННОСТЬ

- Сельскохозяйственное машиностроение: производство зерновых комбайнов (Ростов-на-Дону, Таганрог),
- Производство минеральных удобрений (Невинномысск)
- Топливная промышленность: добыча угля (восточная часть Донбасса), добыча нефти и газа - в районах Грозного, Махачкалы, в Ставропольском крае.
- Таганрог - предприятие по производству оборудования для теплоэнергетики — котлостроительный завод «Красный котельщик».
- Единственное в России предприятие по выпуску магистральных грузовых и пассажирских электровозов «Новочеркасский электровозостроительный завод» (Ростовская обл.)
- Авиационная промышленность представлена ОАО «Роствертол» (производство вертолетов) и ОАО «ТАНТК им. Г. М. Бериева» (производство гидросамолетов и самолетов-амфибий).



Свыше 70% всего парка сельскохозяйственной техники России выпускает ОАО «Ростсельмаш»

ХОЗЯЙСТВО СЕВЕРНОГО КАВКАЗА


Северный Кавказ выделяется высокоразвитым и многоотраслевым сельским хозяйством.

Район занимает в России лидирующие позиции по валовому сбору подсолнечника (46%), сахарной свеклы (25%), плодов и ягод (20%), валовому сбору зерна (24%), а также по поголовью овец и коз (35%).



СПЕЦИАЛИЗАЦИЯ

р-ка Адыгея	Широколиственные ценные породы деревьев. Многоотраслевое сельское хозяйство (100 с/х культур)
р-ка Дагестан	1 место по шерсти и фруктам Стронциевые руды, горный хрусталь
р-ка Кабардино-Балкария	Р-н горнолыжного туризма и альпинизма
р-ка Карачаево-Черкессия	мрамор
Р-ка Ингушетия	Лесные ресурсы ценных пород деревьев
Краснодарский край	1 место по сбору зерна, сахарной свеклы, растительного масла, мяса и меда
Ставропольский край	2 место по шерсти 3 место по зерну, виноградным винам, коньяку, меду
Ростовская область	1 место по семенам подсолнечника. 100% магистральных электровозов, 65% зерноуборочных комбайнов
Республика Северная Осетия - Алания	1 место по виноводческой продукции



Площадь 100 967 км² (33-е место)

РОСТОВСКАЯ ОБЛАСТЬ



Население-4 220 452 чел.
6-е место



Краснодарский край (Кубань)

По морю граничит с Крымом


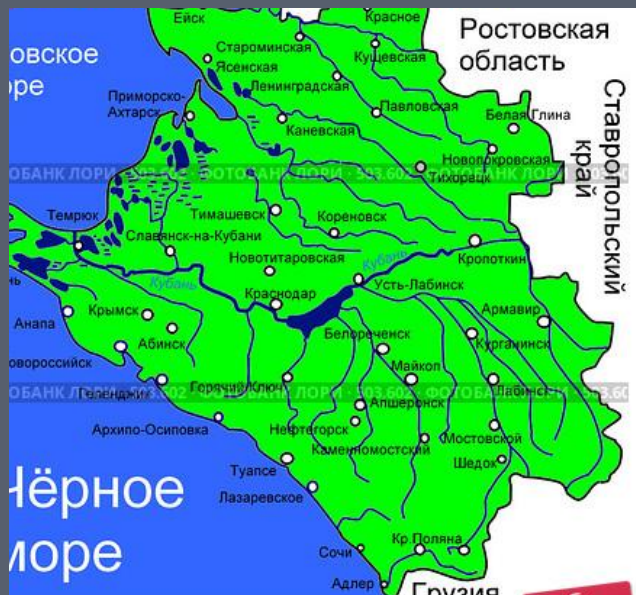
Административный центр — город Краснодар



Площадь 75 485 км² (41-е место)

Население 5 603 420 чел. (3-е место)

Плотность 74,23 чел. чел./км²



Ставропольский край (Ставрополье)

Административный центр — город Ставрополь



Площадь 66 160 км² (45-е место)

Население 2 800 674 чел (15-е место)

Плотность 42,33 чел. чел./км²





РЕСПУБЛИКА ДАГЕСТАН

Входит в состав Северо-Кавказского федерального округа, является частью Северо-Кавказского экономического района. Образована 20 января 1921 года как автономная республика в составе РСФСР.

Столица республики — город Махачкала.

Граничит с Азербайджанской Республикой на юге, с Грузией на юго-западе, а также с Чеченской Республикой на западе, со Ставропольским краем на северо-западе и с Республикой Калмыкия на севере.


Название «Дагестан» известно с XVII века и означает «горная страна» (от тюркского даг — гора, персидского стан — страна, земля

Площадь 50 270 км² (52-е место)

Население 3 063 885 чел. (13-е место)

Плотность 60,95 чел./км²





Дагестан



ЧЕЧЕНСКАЯ РЕСПУБЛИКА



Расположена на Северном Кавказе, в долинах рек Терек и Сунжа.

Площадь республики - 16 000 км²

Протяженность территории с севера на юг — 180 км, с запада на восток — 110 км


Население. 1 394,2 тыс. чел.

Столица – Грозный.





ЧЕЧЕНСКАЯ РЕСПУБЛИКА





РЕСПУБЛИКА ИНГУШЕТИЯ



Столица — город Магас.

Площадь 3628 км² (82-е место)

Население 488 043 чел. (74-е место)

Плотность 134,52 чел./км²





СЕВЕРНАЯ ОСЕТИЯ

Республика Северная Осетия — Алания
Столица — город Владикавказ



Площадь 7987 км² (80-е место)

Население 701 765 чел. (65-е место)

Плотность 87,86 чел. чел./км²

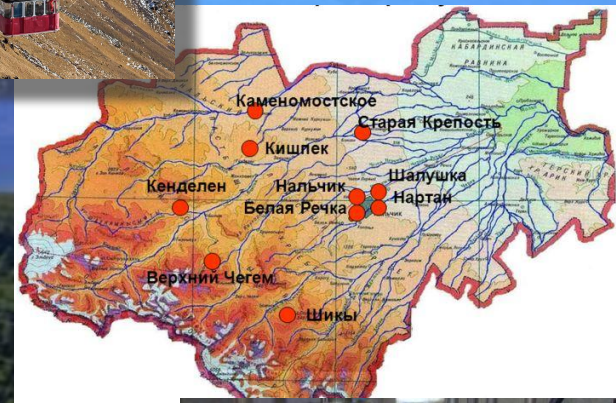




КАБАРДИНО-БАЛКАРСКАЯ РЕСПУБЛИКА



Столица — город Нальчик.



Площадь 470 км² (79-е место)

Население 865 828 чел. (58-е место)

Плотность 69,43 чел./км²





КАРАЧАЕВО – ЧЕРКЕССКАЯ РЕСПУБЛИКА



Столица — город Черкесск.



Площадь 14 277 км² (78-е место)

Население 466 305 чел. (75-е место)

Плотность 32,65 чел./км²






РЕСПУБЛИКА АДЫГЕЯ



Столица — город Майкоп.



Площадь 7792 км² (81-е место)

Население 453 376[6] чел.(76-е место)

Плотность 58,18 чел./км²

ДОМАШНЕЕ ЗАДАНИЕ

- Параграф 47 пересказ
- Записи в тетради выучить

