

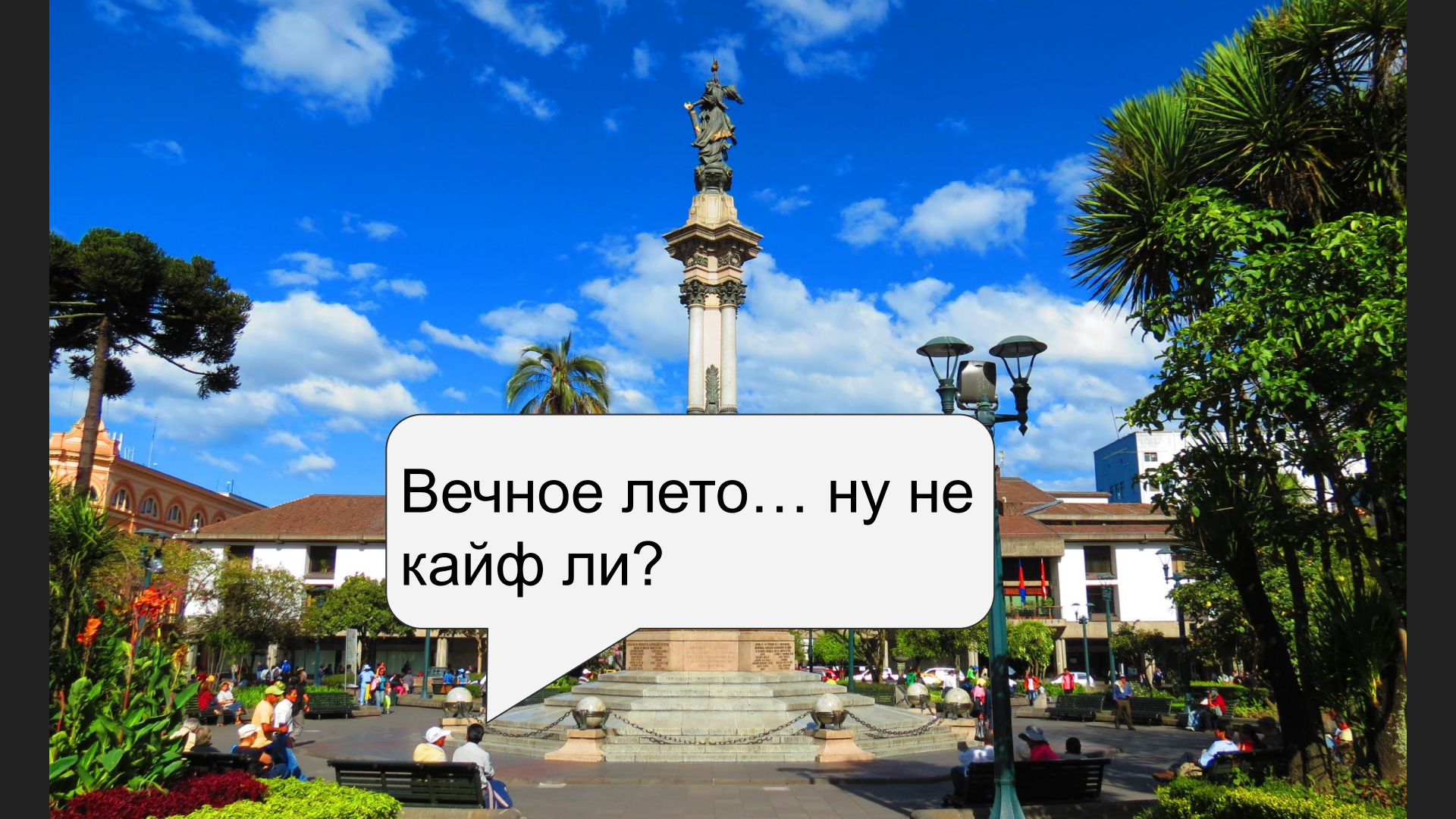
ЭКВАДОР

A nighttime aerial photograph of Quito, Ecuador. The city is illuminated with warm yellow and white lights, creating a dense pattern of light against the dark buildings. In the center, a prominent church with a tall, illuminated spire stands out. The city is built on a hillside, and the lights spill down into the valleys. The sky is dark with some light clouds, and the overall atmosphere is serene and vibrant.



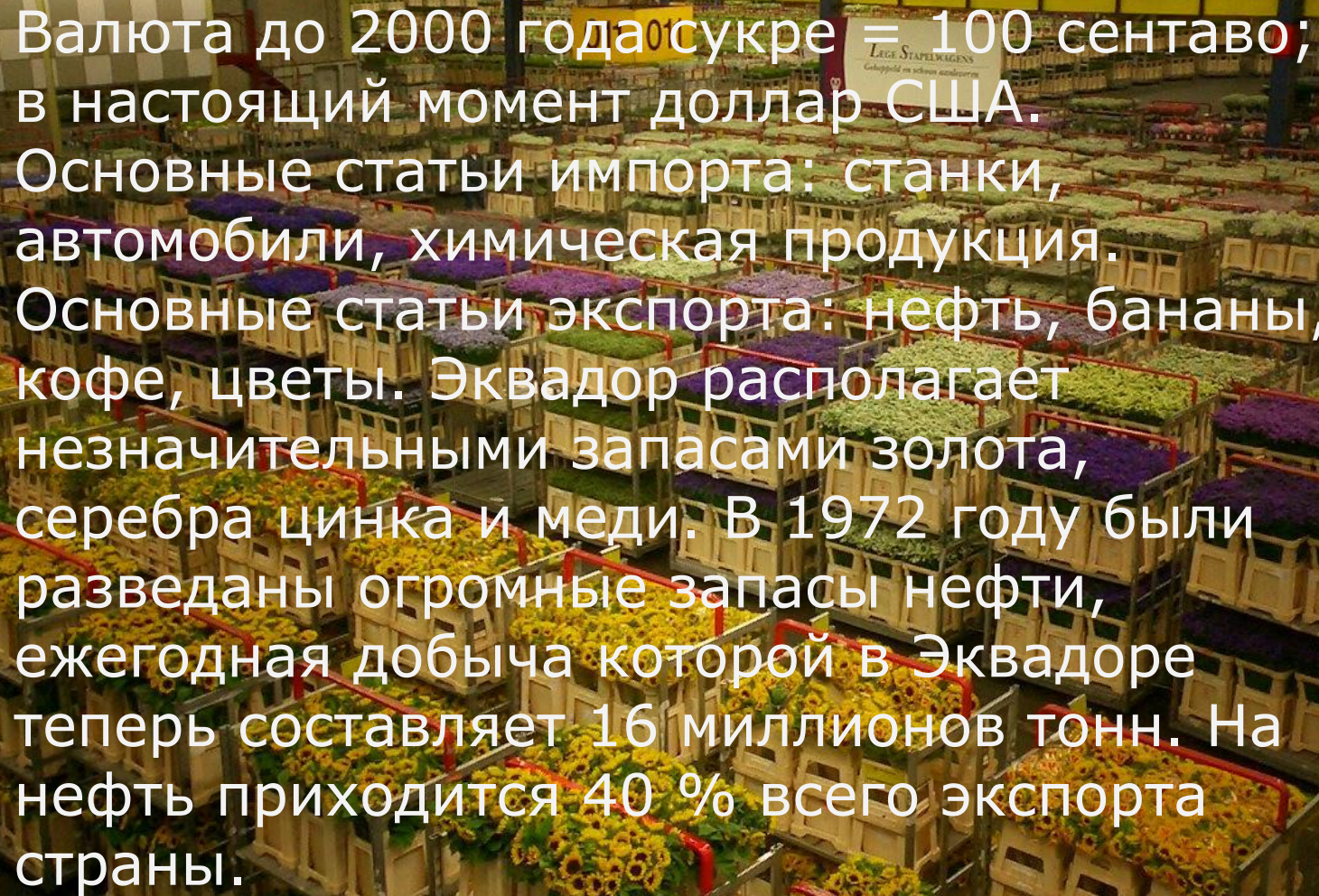
Государство на северо-западе Южной Америки. Название страны в переводе с испанского означает «экватор». На западе Эквадор омывается Тихим океаном, на севере граничит с Колумбией, на востоке и юге - с Перу.



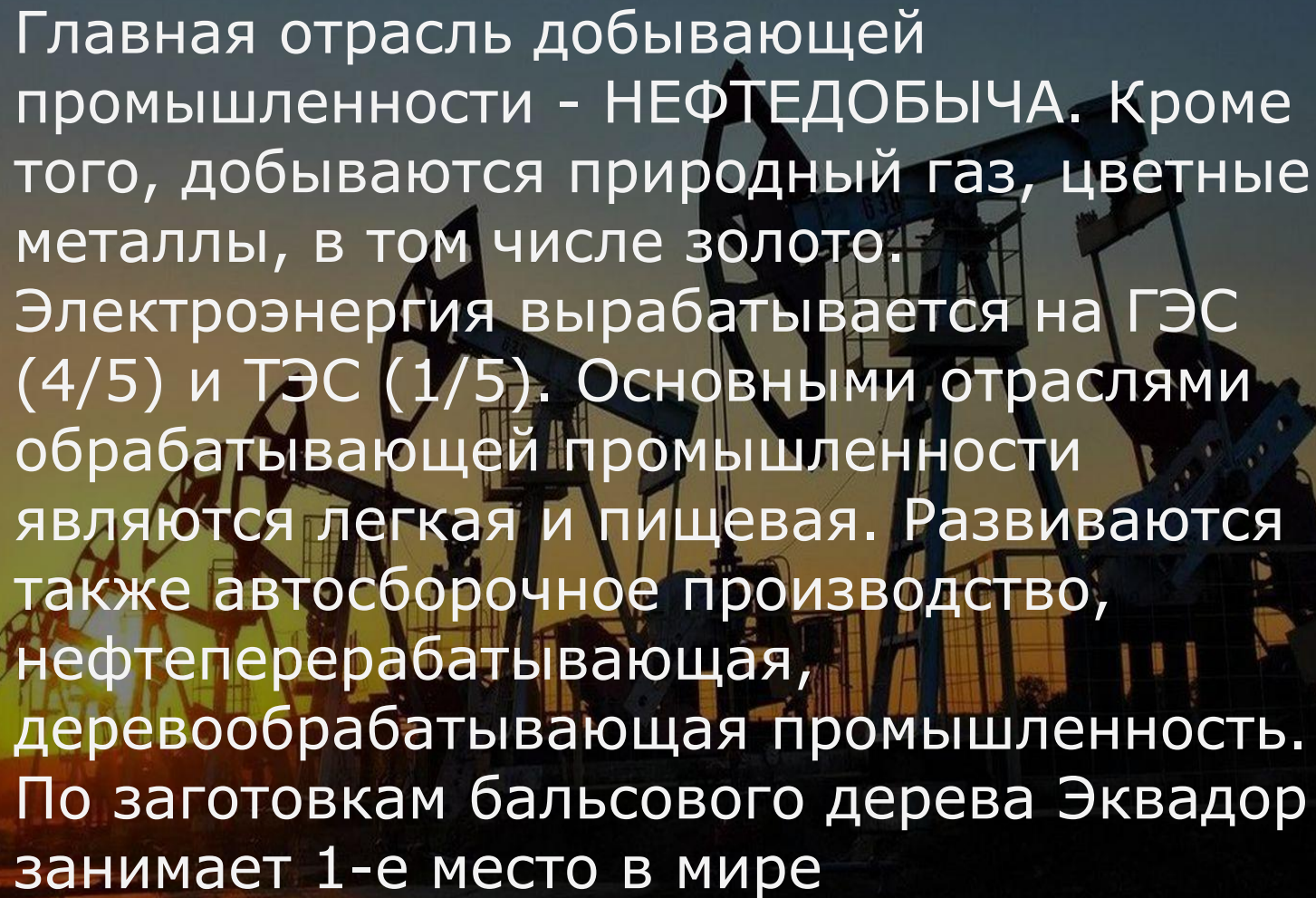


Вечное лето... ну не
кайф ли?

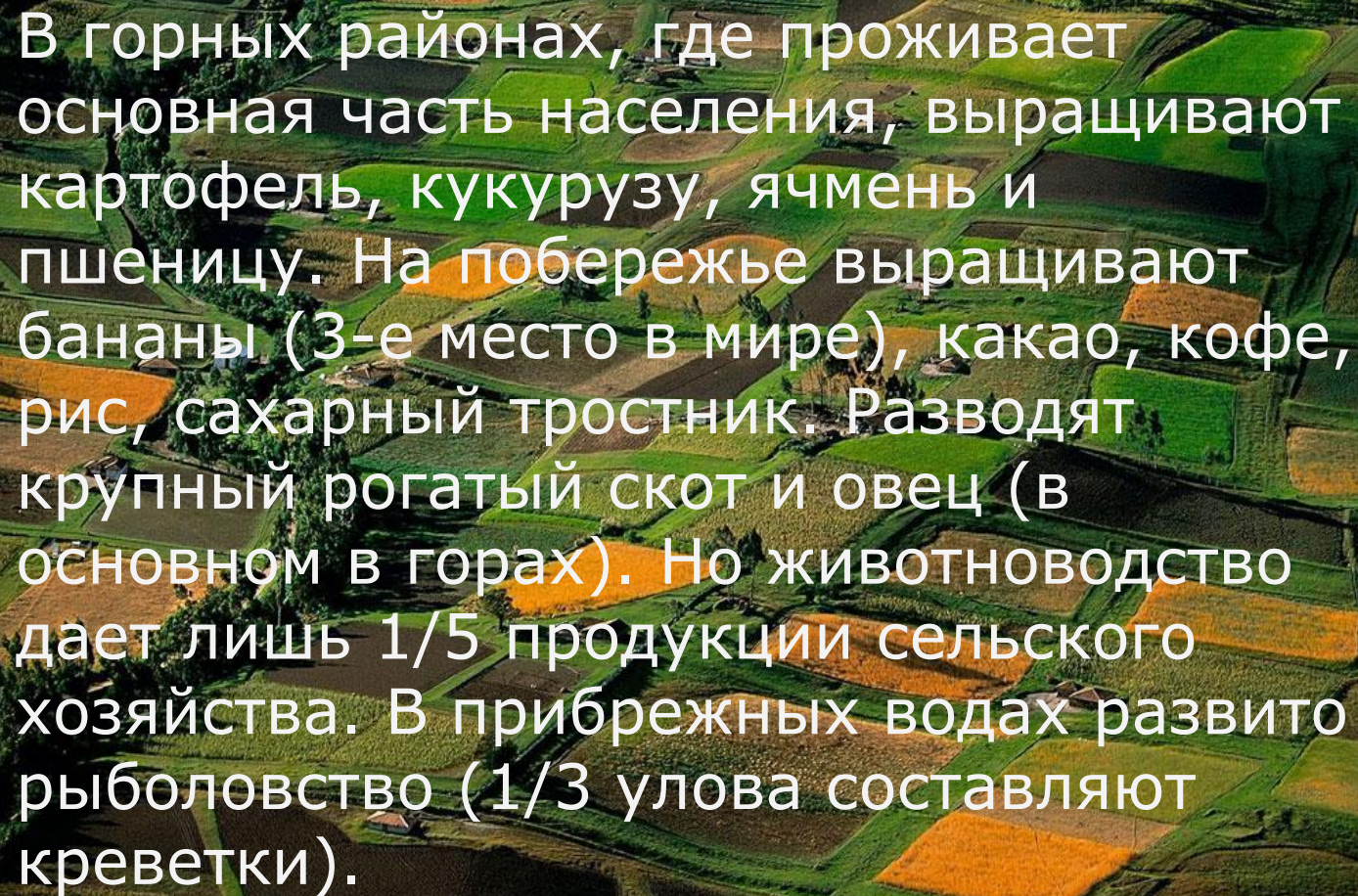




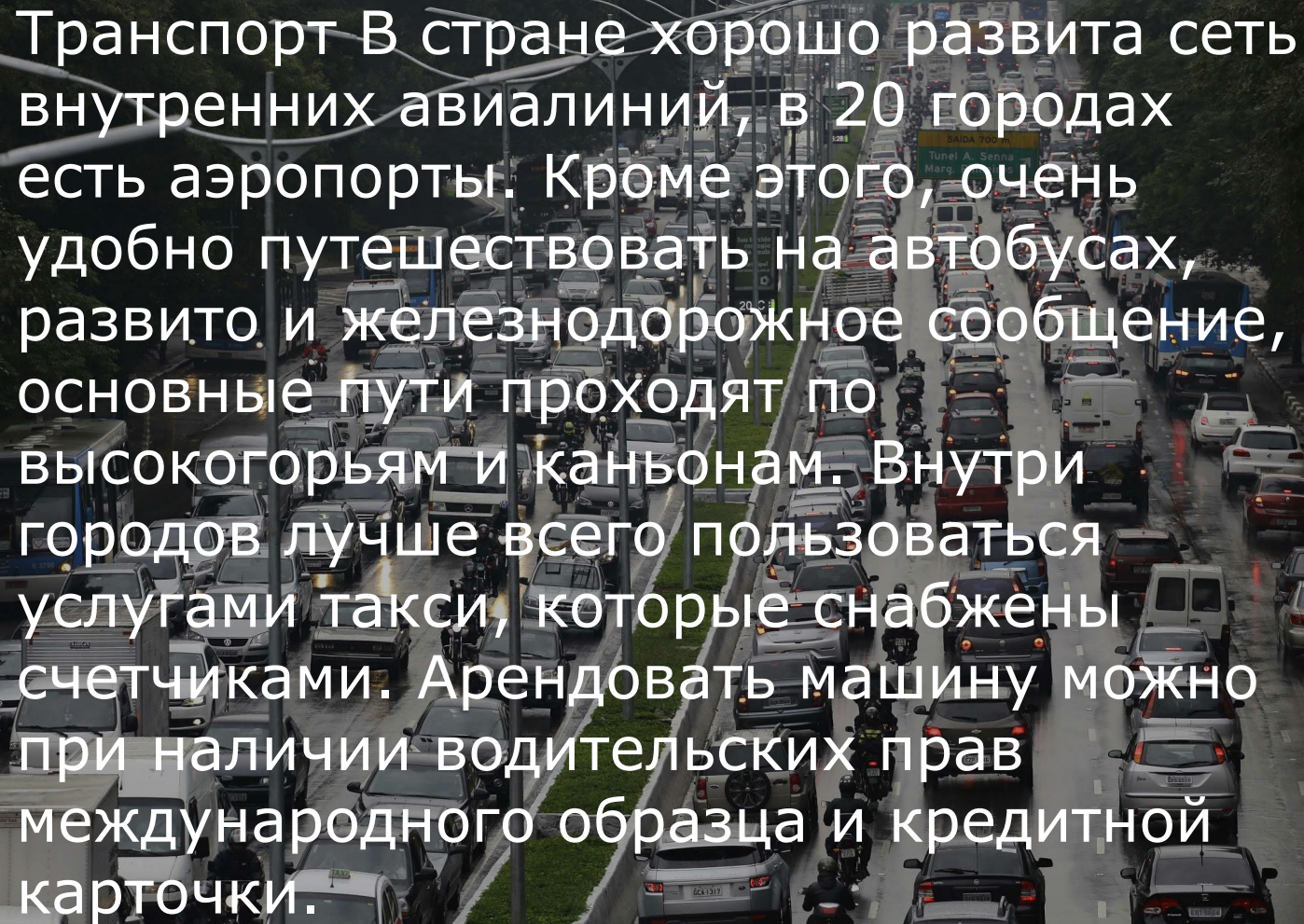
Валюта до 2000 года sucre = 100 сентаво;
в настоящий момент доллар США.
Основные статьи импорта: станки,
автомобили, химическая продукция.
Основные статьи экспорта: нефть, бананы,
кофе, цветы. Эквадор располагает
незначительными запасами золота,
серебра цинка и меди. В 1972 году были
разведаны огромные запасы нефти,
ежегодная добыча которой в Эквадоре
теперь составляет 16 миллионов тонн. На
нефть приходится 40 % всего экспорта
страны.

The background of the slide features a silhouette of an oil pumpjack against a sunset sky. The sky transitions from a deep blue at the top to a bright orange and yellow near the horizon. The pumpjack is a complex mechanical structure with a long walking beam and a counterweight, typical of an oil well. The overall scene is industrial and atmospheric.

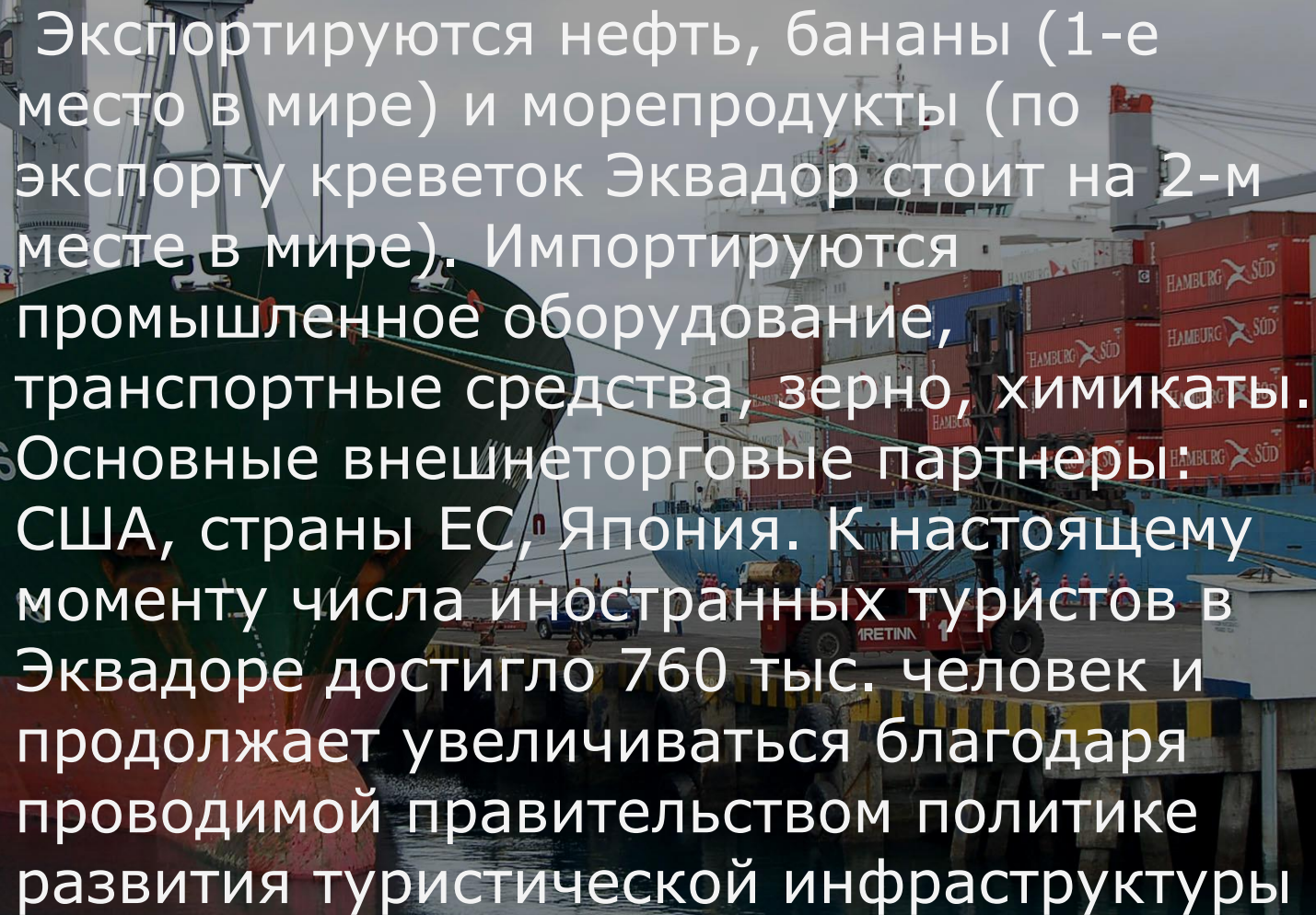
Главная отрасль добывающей промышленности - НЕФТЕДОБЫЧА. Кроме того, добываются природный газ, цветные металлы, в том числе золото. Электроэнергия вырабатывается на ГЭС (4/5) и ТЭС (1/5). Основными отраслями обрабатывающей промышленности являются легкая и пищевая. Развиваются также автосборочное производство, нефтеперерабатывающая, деревообрабатывающая промышленность. По заготовкам бальсового дерева Эквадор занимает 1-е место в мире



В горных районах, где проживает основная часть населения, выращивают картофель, кукурузу, ячмень и пшеницу. На побережье выращивают бананы (3-е место в мире), какао, кофе, рис, сахарный тростник. Разводят крупный рогатый скот и овец (в основном в горах). Но животноводство дает лишь 1/5 продукции сельского хозяйства. В прибрежных водах развито рыболовство (1/3 улова составляют креветки).

An aerial photograph of a busy multi-lane highway. The road is filled with a variety of vehicles, including cars, buses, and motorcycles, moving in both directions. The traffic is dense, particularly in the center lanes. The road is flanked by green trees and modern streetlights. In the distance, a sign for 'Túnel A. Senna' is visible. A large, white, semi-transparent text box is overlaid on the left side of the image, containing a paragraph of text in Russian.

Транспорт В стране хорошо развита сеть внутренних авиалиний, в 20 городах есть аэропорты. Кроме этого, очень удобно путешествовать на автобусах, развито и железнодорожное сообщение, основные пути проходят по высокогорьям и каньонам. Внутри городов лучше всего пользоваться услугами такси, которые снабжены счетчиками. Арендовать машину можно при наличии водительских прав международного образца и кредитной карточки.



Экспортируются нефть, бананы (1-е место в мире) и морепродукты (по экспорту креветок Эквадор стоит на 2-м месте в мире). Импортируются промышленное оборудование, транспортные средства, зерно, химикаты. Основные внешнеторговые партнеры: США, страны ЕС, Япония. К настоящему моменту числа иностранных туристов в Эквадоре достигло 760 тыс. человек и продолжает увеличиваться благодаря проводимой правительством политике развития туристической инфраструктуры



La Compañía, г. Кито











