

География по теме: Нашествие Батыея и становление ордынского ига.

Период 1237-1304
гг.

Автор разработки: Маховиков Д.В. https://vk.com/d_makhovikov
Сообщество для подготовки к ЕГЭ по истории: <https://vk.com/clubege2019history>

БОРЬБА РУСИ ПРОТИВ ИНОЗЕМНЫХ ЗАХВАТЧИКОВ в первой половине XIII в.



Борьба Руси против иноземных захватчиков в первой половине XIII в. Карта.
Знать на карте: битва на реке Калке 1223 г., Улус Джучи (Золотая орда), Булгар, Рязань, Коломна, Москва, Владимир, Суздаль, Ростов, Ярославль, Кострома, битва на реке Сить 1238 г., Тверь, Торжок, Козельск, Киев, Переяславль, Чернигов, Владимир Волынский, Галич, Люблин, Краков, Швеция, Ливонский орден, Литовское княжество, Лигница, Новгород, Ладога, Невская битва 1240 г., Псков, Изборск, Дерпт, Чудское озеро, битва на Чудском озере 1242 г.

- | | | |
|---|--|---|
| <ul style="list-style-type: none"> — Общая граница русских княжеств в начале XIII в. - - - Границы русских земель и княжеств → Завоевательные походы монголов: → Полководцев Чингисхана → Батые и его полководцев | <ul style="list-style-type: none"> → Действия русских войск против монголов ⚙ Города, оказавшие наиболее упорное сопротивление монголам — Граница Золотой Орды во второй половине XIII в. ⋯ Места восстаний против ордынского владычества | <ul style="list-style-type: none"> → немецких рыцарей → шведов → датчан → Походы Александра Невского против шведских и немецких рыцарей 1240 и 1242 гг. ⊗ 1242 Места и годы важнейших сражений |
|---|--|---|

НЕВСКАЯ БИТВА. 15 июля 1240 г.



Невская битва (15.7.1240).

Карта.

Знать на карте: Нева, Ижора, шведское войско, войско Александра Ярославича Невского

Положение войск
перед битвой:



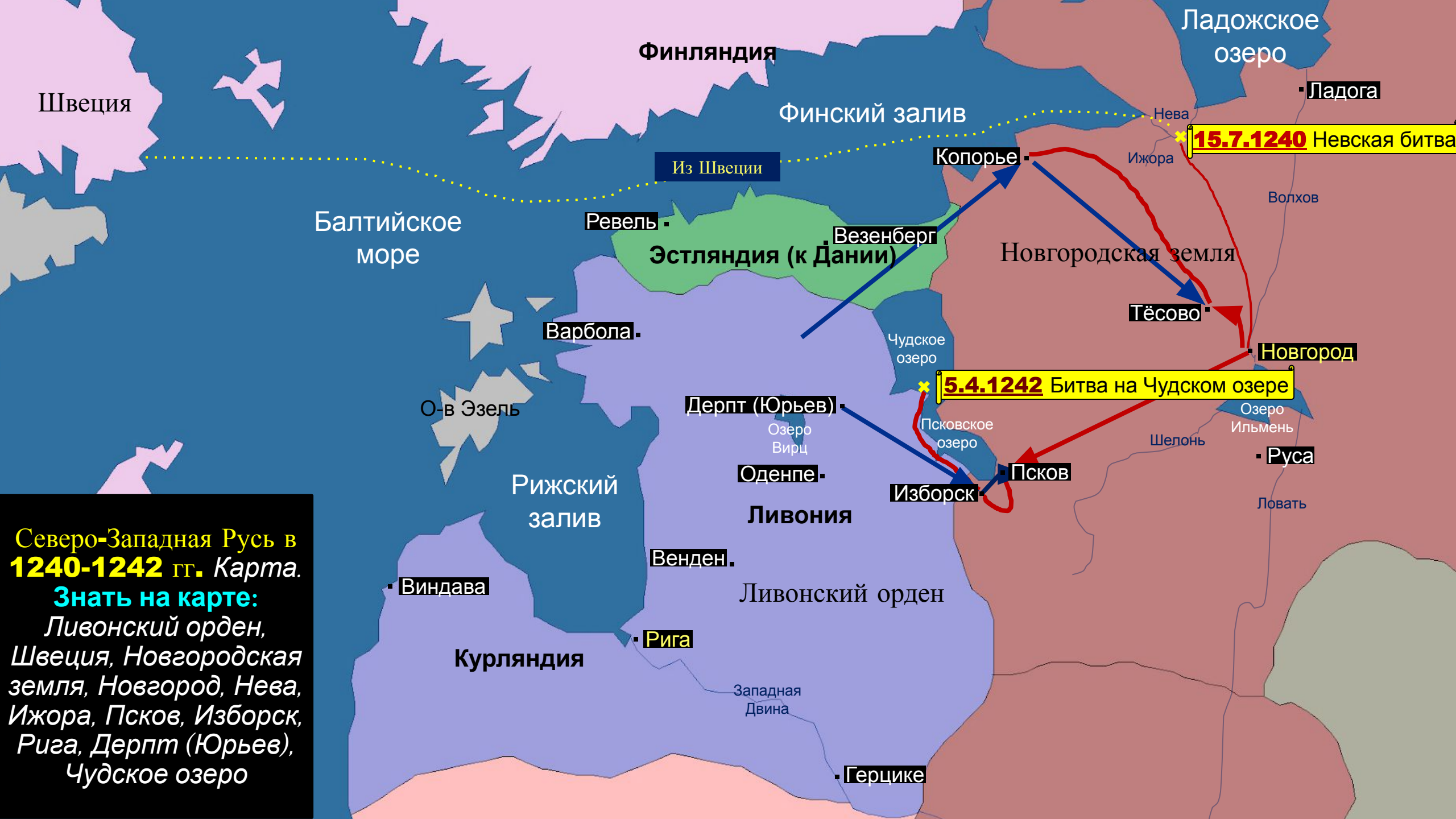
← Направления ударов
русских войск

← Бегство шведских войск



Монголы

Битва на реке Калке **31** мая **1223** г. Карта.
Знать на карте: река Калка, участники битвы



Швеция

Финляндия

Финский залив

Ладожское озеро

Ладога

Нева

15.7.1240 Невская битва

Ижора

Волхов

Балтийское море

Ревель

Везенберг

Эстляндия (к Дании)

Новгородская земля

Варбола

Чудское озеро

Тёсово

Новгород

5.4.1242 Битва на Чудском озере

О-в Эзель

Дерпт (Юрьев)

Озеро
Вирц

Псковское озеро

Шелонь

Озеро
Ильмень

Руса

Рижский залив

Оденпе

Псков

Ловать

Ливония

Изборск

Виндава

Венден

Ливонский орден

Рига

Курляндия

Западная
Двина

Герцике



Северо-Западная Русь в 1240-1242 гг. Карта.
Знать на карте:
Ливонский орден, Швеция, Новгородская земля, Новгород, Нева, Ижора, Псков, Изборск, Рига, Дерпт (Юрьев), Чудское озеро

ЛЕДОВОЕ ПОБОИЩЕ. 5 апреля 1242 г.




Битва на Чудском озере (Ледовое побоище) 5 апреля 1242 г. Карта. Знать на карте: Войска Александра Невского, войска Ливонского ордена, Чудское озеро, Узмень, Вороний камень.

Районы сосредоточения войск перед сражением:

-  русского войска
-  войска Ливонского ордена



Удар ливонских рыцарей по передовому полку русских



Контрудары русского войска



Бегство ливонцев и преследование их русскими



Русь и Орда в XIII в. (после завоевания 1237-1240 гг.)

Карта.

Знать на карте: Владимир, Новгород, Киев, Галич, Тверь, Сарай-Бату, Минск, Туров, Полоцк, Ливонский орден, Швеция.



Приблизительная территория Золотой Орды во второй половине XIII в.



Территория русских княжеств, подвластных Золотой Орде во второй половине XIII в.

Масштаб 1:45 000 000