





# Моя Карелия







**«Здравствуй, Карелия!»**

**Здравствую, Карелия!**


**Как же я рад  
Снова увидеть Кивач-водопад,  
Увидеть карельских озер глубину,  
Дрожание ветвей и тайги тишину.**

**Я рад навестить Соловки и Кижы,  
Места, где живут и резвятся  
стрижи.**

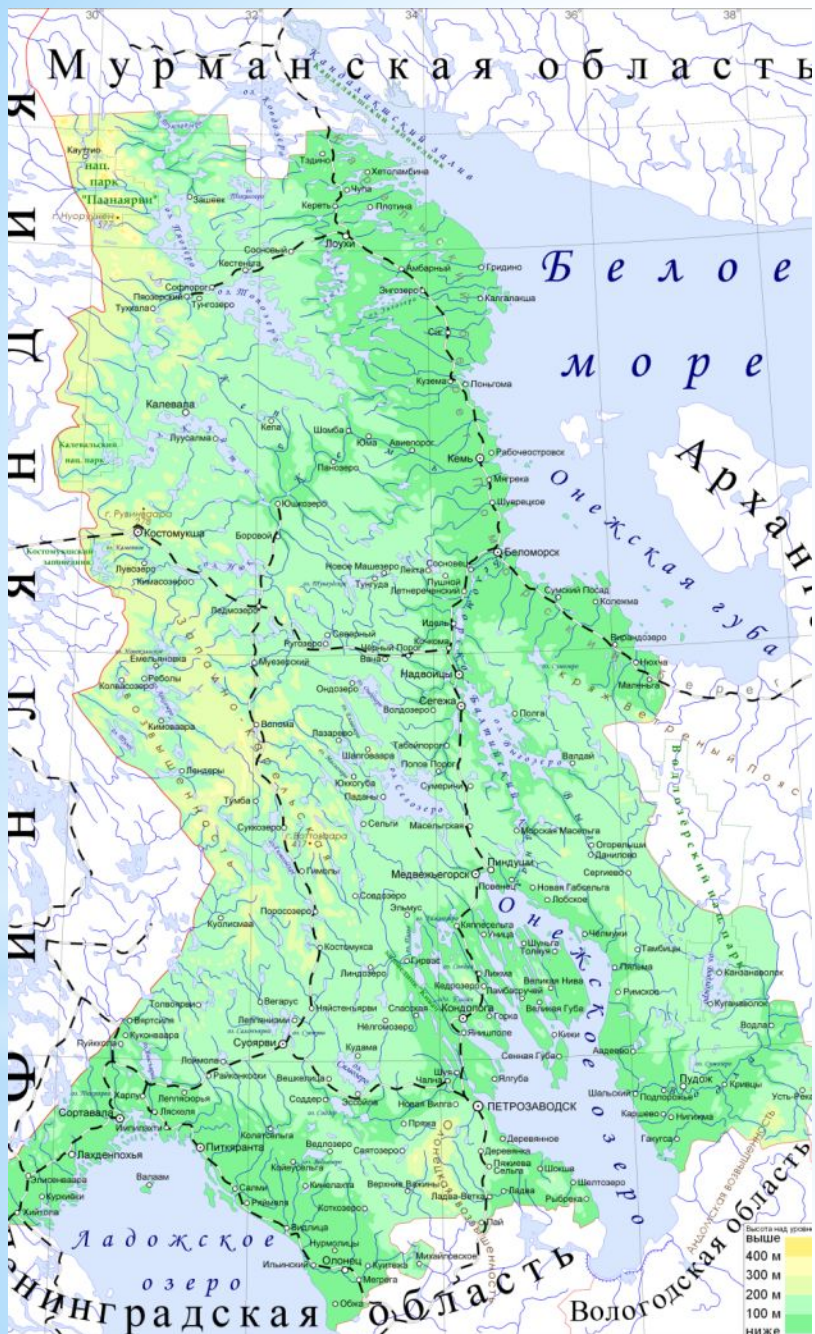
**Я рад видеть Шую, пороги Суны  
И Белого моря волшебные сны.**

**Здравствуй, Карелия!**

**Как же я рад  
Снова увидеть карельский закат,  
Сказочный лес и отблеск костра.  
Снова сюда я приехал. Ура!  
Кравченко Денис**







## Соседи Карелии

Слева, на западе, Карелия граничит с Финляндией.

На востоке Карелии проходит граница с Архангельской областью.

На юге – с Вологодской и Ленинградской областями.

А если поехать на север, то мы попадем за полярный круг, а потом в Мурманскую область.

# Символика Карелии



## Флаг и герб

- Зеленый - природа и растительность
- Синий - цвет озер и рек Карелии
- Красный - цвет силы, мужества и храбрости народа

Золотой - цвет верховенства, величия и богатства

Центральный элемент герба - фигура медведя. Медведь у карел особо почитался.

На вершине герба - восьмиконечная золотая звезда, символ путеводной звезды народа.





## Природа и климат Карелии

Половина территории Карелии - леса. Славится Карелия множеством озер и рек.

В Карелии много камней - следов древнего ледника.

Зима достаточно мягкая, а вот лето - прохладное.







## Лапы и копыта: кого можно встретить в карельских лесах

**Медведи** - хозяева карельских лесов.

**Волки** - еще одни знакомые многим и довольно опасные лесные жители, сегодня их в Карелии не так много.

В лесах на юге республики живут самые крупные дикие кошки Европы - **бурый рысь**. Эти довольно милые на первый взгляд животные вооружены длинными и очень острыми когтями.

На территории Карелии обитают разные животные, многие из которых, занесены в Красную книгу.





# Дары природы

В Карелии очень много хвойных деревьев. Самой взрослой ели около 170 лет.

Также Карелия славится берёзой. Она всегда очень ценилась в народе, из-за своей красоты и особой прочности.

Леса Карелии богаты грибами и ягодами: морошкой, черникой, голубикой, брусникой, клюквой и другими.







# Памятники архитектуры , достопримечательности Карелии

Архитектурное наследие Карелии велико и многообразно. Оно рассредоточено по всей ее территории. Села и города, древние монастыри, храмы и крестьянские дома хранят и передают нам представления мастеров прошлого о мере и красоте, и своем месте в этом мире.

Первые постройки на Севере были из дерева, каменные строения появляются в монастырях, крупных поселениях Карелии только с XVIII века. Сейчас мы можем встретить в пределах республики немало каменных соборов, монастырских комплексов, городских ансамблей, промышленных сооружений XIX, XX веков, выполненных по проектам профессиональных архитекторов и подлежащих охране как объекты культурного наследия.



# Архитектурный ансамбль «Кижі»

Кижі — самый большой и известный заповедник деревянной архитектуры в России. Он расположен на острове посреди Онежского озера. Сюда были свезены шедевры архитектуры со всего Заонежья, а часть сохранилась с древних времен на самом острове.





# Культурно-исторический центр «Пегрема», Кондопожский район.


Одна из самых популярных достопримечательностей Онежского озера- Пегрема - самая таинственная деревня Карелии. Расположена она на берегу Уницкой губы на западе Заонежского полуострова, на довольно большом удалении от берега Онежского озера.





# Валаамский Спасо-Преображенский монастырь, Валаам.

Легендарный древний монастырь находится на острове Валаам посреди Ладожского озера. Это одно из красивейших мест России. Архитектура монастыря идеально вписана в северный пейзаж, а сам возрожденный монастырь — это великая православная святыня.







## Дача доктора Винтера, Сортавальский район.

В восьми километрах от города Сортавала, неподалеку от бухты Юхтинлахти, расположена дача доктора Винтера. Находится она на берегу мыса Таруниemi, что в переводе с финского означает «сказочный мыс». Здесь в 1909 году была построена загородная вилла в финском национально-романтическом стиле для врача Густава Йоханнеса Винтера. Ранее на этих скалах находилась древняя крепость Приладожья.





## Дача аптекаря Яскеляйна.

В 1930-е годы , среди высоких береговых скал, финнами была проложена дорога в поселок Рауталаhti. Здесь позже была выстроена Дача аптекаря Яскеляйна.


Усадьбой Рантала называли ее ранее, когда она принадлежала хозяину аптеки «Карелия» Тауно Яскеляйнену в Хельсинки. Эта усадьба находится в Сортавальском районе по направлению от города Сортавала к Петрозаводску. Этот памятник архитектуры начала 20 века является последним пунктом в маршруте "Голубая дорога". Дом построен под скалой, на вершине, которой находятся лесные озера. Есть мнение некоторых ученых, что в древности здесь было жерло вулкана.





# Космозерский архитектурный ансамбль, Медвежьегорский район.

Некогда в селе Косозеро, которое состояло из трех деревенок Демидово, Погост и Артово был построен прекрасный церковный ансамбль. В 18 веке Косозерский приход насчитывал около 90 дворов и чуть больше 700 душ. Сам архитектурный ансамбль состоял из Успенской церкви, колокольни и церкви Александра Свирского и был одним из прекраснейших в округе.





# Деревня Кинерма, Пряжинский район.

Если дословно перевести слово «кинерма», то оно будет означать «драгоценная земля». Кинерма является карельской деревушкой, затерянной в глубине Пряжинского района. Деревенька была основана более четырехсот лет назад, а летописные данные указывают, что ее появление относится к 1563 году. Уникальная особенность Кинермы состоит в том, что из 17 расположенных в ней домов, 10 из них относятся к памятникам архитектуры.





# Горный парк Рускеала: Крепость Корела.

Рускеала - одно из самых зрелищных и красивейших мест Карелии.

Здесь можно побывать в таинственных гротах, полюбоваться разноцветными переливами мраморных стен, насладиться видами природы с обзорных площадок.

Главная достопримечательность - это мраморный каньон. Его давно затопило и вода в нем великолепно изумрудного цвета в сочетании с белоснежными скалами рождает невероятно живописный образ.

Прогулка по мраморному каньону настраивает на ощущения покоя, величественности.





# Деревня Рубчойла, Пряжинский район.

Рубчойла представляет собой небольшую деревню, которая находится в северной области этнического ареала карел-ливвиков, а именно в 6-ти км от поселка Эссойла. Окружающий деревню ландшафт имеет равнинную поверхность со спокойным рельефом.

Основание Рубчойлы произошло в 18 веке. В 1773 году в деревеньке было зарегистрировано 10 домов, в которых проживало 62 человека; в 1905 году проживало 86 жителей в 12 домах.






# Беломорские петроглифы, Беломорский район.

Беломорские петроглифы представляют собой археологический комплекс, который состоит из рисунков и выбивок на скалах в количестве двух тысяч. Они расположены в местечке Залавруга, неподалеку от реки Выг.


Беломорские петроглифы были открыты в 1926 году карельским писателем и этнографом Александром Линевским, и это место было названо «Бесовы следки». Открытие этого древнего археологического наследования стало основой для появления особенно популярной научно-художественной повести писателя «Листы каменной книги». «Бесовы следки» являются самыми древними рисунками, выполненными на скалах в Карелии - так считают наибольшее количество исследователей.





# Онежские петроглифы, Пудожский район.


Онежские петроглифы находятся в Пудожском районе, расположенном на восточном побережье Онежского озера. Считается, что они появились в 4-2 тысячелетии до нашей эры. Петроглифы расположены разрозненными группами на горах и скалах полуострова Бесов Нос, острове Гурий, мысах перии Нос, Гагажий и Кладовец, а также на полуострове Кочковнаволок и на Карельском Носе. Онежские петрографы были открыты в 1848 году геологом из города Санкт-Петербурга К. Гревингом.





# Историко-мемориальный комплекс Колласъярви, Суоярвский район.

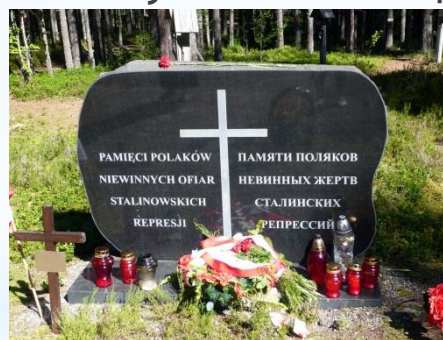

Суоярвский район являлся местом сражений в период Советско-Финляндской и Великой Отечественной войн. Ожесточенные сражения проходили на высотах Колласъярви. Сейчас это место военно-мемориального комплекса «Колласъярви», расположенного в 30 километрах от Суоярви по пути в поселок Лоймола.





# Сандармох, Медвежьегорский район.


Сандармох представляет из себя лесное урочище, расположенное в карельском Медвежьегорском районе в 19 км от известного поселка Повенец. Именно в этом месте на территории в 10 гектаров было расстреляно и захоронено в 1937-1938 годах более 9500 человек, относившихся к 58 национальностям. Это место считается одним из самых внушительных и больших мест в северо-западной части России по захоронению жертв во времена Сталинских репрессий указанных годов.





# Ильинский погост, Пудожский район.

Природная красота Водлозерского парка дополняется и удивительными по своей красоте и уникальности архитектурными памятниками северного зодчества. Один из них находится на небольшом острове, названном - Малый Колгостров. Это исторический памятник и православная святыня — Ильинский погост, который не один век являлся главным духовным центром Водлозерского края.





**«Долго Будет Карелия Сниться»**

**В разных краях  
Оставляем мы сердца частицу,  
В памяти бережно, бережно,  
бережно встречи храня...  
Вот и теперь,  
Мы никак не могли не влюбиться,  
Как не любить  
Несравненные эти края.**

**Долго будет Карелия снится,  
Будут снится с этих пор  
Остроконечных елей ресницы  
Над голубыми глазами озер.**

**Белая ночь  
Опустилась безмолвно на скалы,  
Светится белая, белая,  
белая ночь напролет...  
И не понять  
То ли в озеро небо упало,  
И не понять  
То ли озеро в небе плавает.**

**Долго будет Карелия снится,  
Будут снится с этих пор  
Остроконечных елей ресницы  
Над голубыми глазами озер.  
Ким Рыжов**





**СПАСИБО ЗА  
ВНИМАНИЕ!**