
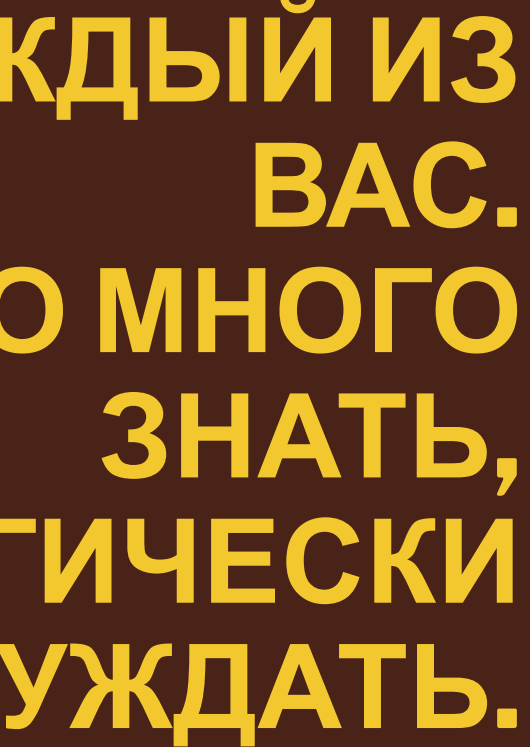


ПУТЕШЕСТВИЕ ПО ПРИРОДНЫМ ЗОНАМ РОССИИ



**ИНТЕРЕСНАЯ ИГРА СЕГОДНЯ У
НАС,
К НЕЙ ГОТОВИЛСЯ КАЖДЫЙ ИЗ
ВАС.
ЧТОБ ПОБЕДИТЬ, НАДО МНОГО
ЗНАТЬ,
УМЕТЬ ДУМАТЬ, ЛОГИЧЕСКИ
РАССУЖДАТЬ.**



УСЛОВИЯ ИГРЫ:

Каждый участник – путешественник ведет индивидуальный подсчет баллов.

Каждый правильный ответ оценивается в один балл.

В конце игры присуждаются звания:

«Знатоки природы»

«Экологи»

«Любители природы»

БЛИЦ-ТУРНИР:

1. Сколько материков на Земле?
2. Сколько океанов на Земле?
3. Самый большой материк?
4. Самый маленький материк?
5. Самый жаркий материк?
6. Этот материк покрыт мощным ледником.
7. Поверхность какого океана большую часть года скована ледником?
8. Какой материк омывается водами всех океанов?
9. Какой океан имеет такую же площадь, как площадь трех других океанов вместе взятых?

ЗАДАНИЕ 1.

**ПО КАРТИНКАМ
ОПРЕДЕЛИТЕ И
ЗАПИШИТЕ ПРИРОДНУЮ
ЗОНУ**



РАСПОЛОЖИТЕ ПРИРОДНЫЕ ЗОНЫ В
ПОЯСНЫХ СЕРДОВИЦАХ ОТ СЕВЕРА К
ПРОВЕРКА.
ЮГУ.

5

Пустыня

6

Черноморское побережье

1

Арктика

2

Тундра

3

Лесная зона

4

Степь

ЗАДАНИЕ 2.

НАЙДИТЕ И ИСПРАВЬТЕ ОШИБКИ.

Наша страна омывается морями трёх океанов: Тихим **ВОСТОК** а, **запада** а, Атлантическим с востока, Северным Ледовитым с севера **шесть** На территории России **Арктика,** природных зон **лесна** я северная – **тундры,** тундры, самая **пустынь.** зона – степей, холодная зона – пустынь, жаркая - тундра.

**ЗАДАНИЕ 3.
РАССЕЛИ ЖИВОТНЫХ ПО ПРИРОДНЫМ
ЗОНАМ.**

Кит
Богомол
Косуля
Лось
Лемминг
Кобылка
Тупик
Ушастый ёж

Арктическая
Тундра
Зона лесов
Степь
Пустыня
Субтропики

Рысь
Суслик
Дельфин
Корсак
Глухарь
Жук – скарабей
Тюлень
Северный олень

ПРОВЕРКА:

Арктика – кит, тюлень, тупик.

Тундра – лемминг, северный олень.

Зона лесов – рысь, глухарь, лось.

Степи – кобылка, суслик.

Пустыня – корсак, ушастый ёж, жук -
скарабей.

Субтропики - богомол, косуля, дельфин.

**ЗАДАНИЕ 4.
ПО ОСОБЕННОСТЯМ РАСТЕНИЙ УЗНАЙТЕ
ПРИРОДНУЮ ЗОНУ, В КОТОРОЙ МОЖНО
ВСТРЕТИТЬ ЭТО РАСТЕНИЕ.**

Корни-луковицы

Длинные корни

Деревья долгожители

Карликовые деревья

Живут на камнях

Арктическая

Тундра

Зона лесов

Степь

Пустыня

Субтропики

ПРОВЕРКА:

Арктика – живут на камнях.

Тундра – карликовые деревья.

Зона лесов – -----.

Степи – корни-луковицы, длинные корни.

Пустыня – длинные корни.

Субтропики - деревья долгожители.

ОТГАДАЙТЕ ЗАГАДКИ. УКАЖИТЕ В КАКОЙ ПРИРОДНОЙ ЗОНЕ ОБИТАЕТ.

1. Я - птица. Откладываю яйца прямо на скалах. В кладке одно яйцо в форме груши!
2. Я хозяин вечных льдов и самый опасный хищник на суше.
3. В гору бегом, а с горы кувырком.
4. Ствол белеет, шапочка зеленеет. Стоит в белой одежке, свесив ~~берёзку~~ берёзку. Я горбатый, нравлюсь ребятам.
6. Из куста шипуля, за ногу тяпнула.
7. Бегаёт среди камней, не угонишься за ней. Ухватил за хвост, но ах! Удрала, а хвост в руках!
8. Мха копытами касаясь, ходит северный красавец. ходит смело и легко, рога раскинув широко!
9. Плывёт по морю великан, Пускает из воды фонтан.

ОТВЕТЫ.

- кайра
- зона
арктических
пустынь






- **белый медведь**
- **зона арктических пустынь**



- **заяц**
- **зона лесов**

- берёза
- зона лесов





- **верблюд**
- **пустыня**



- змея
- пустыня



- северный олень
- тундра



• ящерица
• степь



- **КИТ**
- **зона арктических пустынь**



ЗАДАНИЕ 6. ОТГАДАЙТЕ КРОССВОРД.



1. лесов по берегам рек приводит к тому, что реки мелеют и высыхают.

2 земель приводит к тому, что птицы переселяются на поля и там строят гнезда, которые уничтожаются во время полевых работ.

3. Сточные воды и мусор попадая в реки способствует их

4. Неумеренное почв приводит к тому, что в них накапливаются соли.

5. От вездеходов и тракторов в тундре нарушается

КАКОЕ СЛОВО ПОЛУЧИЛОСЬ?

БРАКОНЬЕРС

ТВО Что оно обозначает?

**Расскажите об экологических проблемах в разных
природных зонах.**

**Что необходимо сделать, чтобы предотвратить
экологическую катастрофу?**



1. Самые высокие горы России.
2. У этой равнины плоская поверхность.
3. Река, впадающая в Каспийское море.
4. Самая длинная река в России.
5. Самая северная природная зона России.
6. Название гор, которые находятся рядом с горами Алтай.
7. Озеро, которое внесено в список Всемирного наследия.
8. Природная зона, которая находится южнее зоны лесов.
9. Самая жаркая природная зона.
10. Природная зона, которая расположена на Черноморском побережье.
11. Каменным поясом Земли называли ... горы.

ИТОГ ИГРЫ:

Подсчитайте количество набранных
вами баллов.

«Знатоки природы» - 47 - 40 баллов

«Экологи» -39 -32 баллов

«Любители природы» - 31 -24 баллов