


« Экономико-и политико-  
географическое положение  
России.»



Физико-  
географическое  
положение-

Это  
расположение  
географического  
объекта на  
земной  
поверхности,  
определяющее  
особенности его  
природы.

**Экономико- географическое  
положение (ЭГП)** называется  
положение какого-либо  
экономико- географического  
объекта (например страны) по  
отношению к другим  
аналогичным объектам,  
имеющим для него  
хозяйственное значение.

# Экономико-географическое положение России (ЭГП)-

Это особенности географического положения страны, которые влияют на ее экономику (хозяйственную жизнь).

Факторы ЭГП:

1. Размеры;
2. Выход к Мировому океану;
3. Особенности стран-соседей;
4. Расположение по отношению к мировым экономическим центрам и торговым путям;
5. Политико-географическое положение.

# РОССИЯ

ПОЛИТИКО-АДМИНИСТРАТИВНАЯ КАРТА

МАСШТАБ 1: 7 500 000



**УСЛОВНЫЕ ОБОЗНАЧЕНИЯ**


- ОМСК — город федерального значения
- ДИТЯКОВСКИЙ ЗАПОВЕДНИК
- САРАТОВСКИЙ ЗАПОВЕДНИК
- МАУЗЕЙ
- Город
- Путевые сообщения
- Крупнейшие города
- Масштаб 1: 7 500 000

### Федеративное устройство России


Республики	Края	Области	Города федерального значения	Автономные округа	Государственные символы Российской Федерации
<ul style="list-style-type: none"><li>Алтай</li><li>Архангельская</li><li>Бурятия</li><li>Чувашия</li><li>Иркутская</li><li>Кабардино-Балкарская</li><li>Калининградская</li><li>Карачаево-Черкесская</li><li>Кемеровская</li><li>Кировская</li><li>Красноярская</li><li>Ленинградская</li><li>Липецкая</li><li>Магнитогорская</li><li>Марийская</li><li>Московская</li><li>Нижегородская</li><li>Новосибирская</li><li>Оренбургская</li><li>Рязанская</li><li>Самарская</li><li>Саратовская</li><li>Свердловская</li><li>Татарстан</li><li>Тверская</li><li>Томская</li><li>Тульская</li><li>Удмуртская</li><li>Ханты-Мансийский автономный округ</li><li>Челябинская</li><li>Якутия</li></ul>	<ul style="list-style-type: none"><li>Алтайский край</li><li>Балтийский край</li><li>Камчатский край</li><li>Калининградская область</li><li>Краснодарский край</li><li>Красноярский край</li><li>Ленинградская область</li><li>Пермский край</li><li>Приморский край</li><li>Свердловская область</li><li>Хабаровский край</li></ul>	<ul style="list-style-type: none"><li>Алтайская область</li><li>Архангельская область</li><li>Астраханская область</li><li>Брянская область</li><li>Владимирская область</li><li>Волгоградская область</li><li>Вологодская область</li><li>Воронежская область</li><li>Ивановская область</li><li>Иркутская область</li><li>Калужская область</li><li>Кировская область</li><li>Курганская область</li><li>Курская область</li><li>Ленинградская область</li><li>Липецкая область</li><li>Магнитогорская область</li><li>Муромская область</li><li>Нижегородская область</li><li>Новосибирская область</li><li>Оренбургская область</li><li>Орловская область</li><li>Пензенская область</li><li>Рязанская область</li><li>Самарская область</li><li>Саратовская область</li><li>Смоленская область</li><li>Тамбовская область</li><li>Тверская область</li><li>Томская область</li><li>Тульская область</li><li>Удмуртская область</li><li>Челябинская область</li><li>Ярославская область</li></ul>	<ul style="list-style-type: none"><li>Москва</li><li>Санкт-Петербург</li><li>Самара</li><li>Новосибирск</li></ul>	<ul style="list-style-type: none"><li>Ненецкий автономный округ</li><li>Чукотский автономный округ</li><li>Ханты-Мансийский автономный округ</li><li>Чукотский автономный округ</li><li>Высокопарный автономный округ</li><li>Иркутский автономный округ</li><li>Якутский автономный округ</li></ul>	<ul style="list-style-type: none"><li>Государственный флаг Российской Федерации</li><li>Государственный герб Российской Федерации</li><li>Государственный гимн Российской Федерации</li><li>Государственный язык Российской Федерации</li><li>Государственный праздник Российской Федерации</li><li>Государственный символ Российской Федерации</li></ul>




# Россия – самая большая по площади страна мира.



**Положительные стороны:**  
наличие разнообразных  
природных ресурсов



**Отрицательные стороны:**  
трудности в освоении;  
огромные силы и средства для  
охраны государственных  
границ




**Россия имеет выход к морям Северного Ледовитого океана и Тихого океана. Но побережья этих океанов не относятся к экономически развитым районам страны.**

**Выход российских судов в Атлантический океан возможен только через внутренние моря и узкие проливы.**

## Россия граничит

- по суше с **16 странами** (Норвегия, Финляндия, Эстония, Латвия, Литва, Польша, Белоруссия, Украина, Абхазия, Грузия, Южная Осетия, Азербайджан, Казахстан, Китай, Монголия, Северная Корея (КНДР));
- по морю с **2 странами** (Япония, Соединенные Штаты Америки).


Для этого фактора ЭГП **важно** не количество стран-соседей, а **возможность экономического партнерства с ними.**



**В настоящее время основными экономическими партнерами России являются не страны-соседи, а государства Западной Европы, Северной Америки и Восточной Азии.**

**Именно эти 3 района являются экономическими центрами мира.**






**Транзит** – это перевозки пассажиров и грузов из одного пункта в другой через промежуточные пункты.

Таким **промежуточным пунктом** между Западной Европой и Восточной Азией оказывается **вся территория России**.

**Выгоды от транзитного положения не реализованы.** Мировые грузопотоки через территорию России **не проходят**.



**Политико-географическое, или  
геополитическое, положение  
страны** характеризует ее  
размещение относительно  
других государств.

**Государства рассматриваются  
как политические силы.**

# Политико-географическое положение России.



## Россия активный участник международных организация

- **ОДКБ** – Организация договора о коллективной безопасности. (Армения, Белоруссия, Казахстан, Киргизия, Россия, Таджикистан)
- **ШОС** – Шанхайская организация сотрудничества. (Индия, Казахстан, Киргизия, Китай, Пакистан, Россия, Таджикистан, Узбекистан)
- **БРИКС** - группа из пяти стран: Бразилия, Россия, Индия, Китай, Южно-Африканская Республика. (Пятёрка наиболее быстро развивающихся стран)
- **СНГ** – Содружество независимых государств. (Армения, Азербайджан, Белоруссия, Казахстан, Киргизия, Молдавия, Россия, Таджикистан)
- **Таможенный союз** – Казахстан, Белоруссия, Армения, Киргизия, Россия.

# **НАТО (Организация Североатлантического договора)**

- ▶ Албания
- ▶ Бельгия
- ▶ Болгария
- ▶ Великобритания
- ▶ Венгрия
- ▶ Германия
- ▶ Греция
- ▶ Дания
- ▶ Исландия
- ▶ Испания
- ▶ Италия
- ▶ Канада
- ▶ Латвия
- ▶ Литва
- ▶ Люксембург
- ▶ Нидерланды
- ▶ Норвегия
- ▶ Польша
- ▶ Португалия
- ▶ Румыния
- ▶ Словакия
- ▶ Словения
- ▶ США
- ▶ Турция
- ▶ Франция
- ▶ Хорватия
- ▶ Черногория
- ▶ Чехия
- ▶ Эстония

# Практическое занятие №1

Задания:

1. На контурной карте России:
  - 1.1. Обозначьте государственную границу России.
  - 1.2. Нанесите и подпишите страны- соседи России (одним цветом),
  - 1.3. Страны- морские соседи РФ, обозначьте буквой «М».
  - 1.4. Страны, с которыми РФ граничит только по суше, обозначьте буквой «С».
  - 1.5. Подпишите омывающие Россию моря, нанесите пунктиром Северный морской путь и крупнейшие морские порты России.
  - 1.6. Жёлтым цветом заштрихуйте территорию соседних с Россией стран - членом СНГ;
  - 1.7. Синим цветом заштрихуйте территорию соседних с Россией стран - членом НАТО;