

# Города на старых водных торговых путях

с.143 параг 26





# Великий Новгород

(859г.)



Основан	<a href="#">VIII—IX век</a>
Прежние названия	Новгород (до <a href="#">1999 года</a> )
<a href="#">Площадь</a>	90,08 <a href="#">км<sup>2</sup></a>
Население	218 724 человек ( <a href="#">2010</a> )
Плотность	2405,6 чел./км <sup>2</sup>
<a href="#">Этнохороним</a>	новгородцы, новгородец, новгородка



«Господин Великий Новгород» возник на пересечении знаменитого пути «из варяг в греки» как торгово-ремесленный и культурный центр. Город отличался высокой грамотностью, мастерством ремесленников, строителей и художников.











Софийский собор

Памятник “1000-летие России”






# Псков – город защитник, город – крепость (903 г.)



Прежние названия	Плесков
<u>Площадь</u>	95,6 км <sup>2</sup>
<u>Высота центра</u>	45 м
Население	203 300 человек ( <u>2010</u> )
Плотность	2007 чел./км <sup>2</sup>
<u>Этнохороним</u>	псковичи, пскович, псковичка, псковитянка, псковитяне, скобари, скобарь <sup>[4][5][6][7]</sup>



В XIV – XV вв. город был центром Псковской феодальной республики. Он окружается системой мощных крепостных сооружений. Псков – центр русской культуры, здесь складывается самобытная школа иконописи, каменного зодчества






# Старая Русса



Первое упоминание	<u>1167</u>
Прежние названия	<ul style="list-style-type: none"><li>• Руса</li><li>• Старая Руса</li></ul>
<u>Площадь</u>	18,54 <u>км<sup>2</sup></u>
<u>Высота центра</u>	25 <u>м</u>
Население	32 235 человек ( <u>2010</u> )



## Старая Русса

**Старая Русса** (рис. 7) – городок, который уютно разместился в устье реки **Порусье**. Существует мнение, что основанный не позднее X в., этот город **дал название** всей **России** и стал **родиной** варяга – солеваря **Рюрика**.





Большое внимание городу уделяли в свое время Иван Грозный и Петр I. В XVI в. экономическая мощь этого российского центра солеварения превышала потенциал Москвы и Великого Новгорода. Старинный **герб** города с изображением льющейся на сковородку воды в полной мере символизировал основное занятие его жителей



Сейчас Старая Русса – это третий по численности город в Новгородской области и знаменитый Старорусский **курорт**, замечательный своими естественными **минеральными фонтанами соленой воды**, бьющими из под земли (в некоторых местах до 10 м в высоту).





# Живой

## МОСТ

Место, на котором стоит современный Живой мост, находится в самом центре Старой Руссы. Оно было наиболее узким на этом участке реки и всегда играло важную роль в сообщении двух берегов.

Существовавшая здесь переправа была известна под именем *Ужинский перевоз*. Мост был «наплавным», то есть составленным из плотов, лежащих на воде. Предполагается, что название «живой» он получил именно потому, что качался при нагрузке.

Точная дата постройки моста неизвестна.

Однако в городском архиве есть запись об упоминании о мосте в 1792 году.

В [1830 году](#) на месте плавающей переправы был возведён каменный мост.

Во время [Великой Отечественной войны](#) Во время Великой Отечественной войны мост был полностью разрушен. Восстановлен в [1944 году](#), сразу же после освобождения Старой Руссы от немецких войск.










# Старая Ладога



Основан	<u>753</u>
Первое упоминание	<u>862</u>
Прежние названия	Альдейгьюборг, до <u>1703</u> — Ладога
Село с	<u>1703</u>
Население	2183 человека ( <u>2007</u> )
<u>Этнохороним</u>	ладожа́не, ладожа́нин, ладожа́нка

**Это древнейшая русская крепость, по некоторым преданиям – первая столица Руси. Славилась как центр солеварения, торговли, ремесла.**

До 1703 года До 1703 года Ладога была городом



Староладожская  
крепость Староладож  
ская крепость . (1116  
год)



Церковь Св. Георгия





# Проблемы старых городов Северо-Запада

- » Промышленное развитие связано с ВПК.
- » Размещение предприятий требует проведения экологической экспертизы.
- » После распада СССР многие старые города стали пограничными, что привело к быстрому росту транспорта и торговли (Выборг, Ивангород, Печора).



# ДОМАШНЕЕ ЗАДАНИЕ!





ИСПОЛЬЗУЯ УЧЕБНИК, КАРТЫ АТЛАСА И ДРУГИЕ ИСТОЧНИКИ  
ГЕОГРАФИЧЕСКОЙ ИНФОРМАЦИИ, ЗАПОЛНИТЕ ТАБЛИЦУ:  
«ГОРОДА НА СТАРЫХ ВОДНЫХ ТОРГОВЫХ ПУТЯХ»

Город					
Год основания					
Историческое значение города					
Промышленное развитие в XX веке.					
Современные проблемы городов					
Исторические и культурные объекты					