

ЕВРАЗИЯ



Люди, населявшие западную часть Евразии, называли свою часть света

Европой.

Землю, лежащую от них за морями – **Азией.**

В древние времена люди даже не догадывались, что живут на одном материке

Евразия.

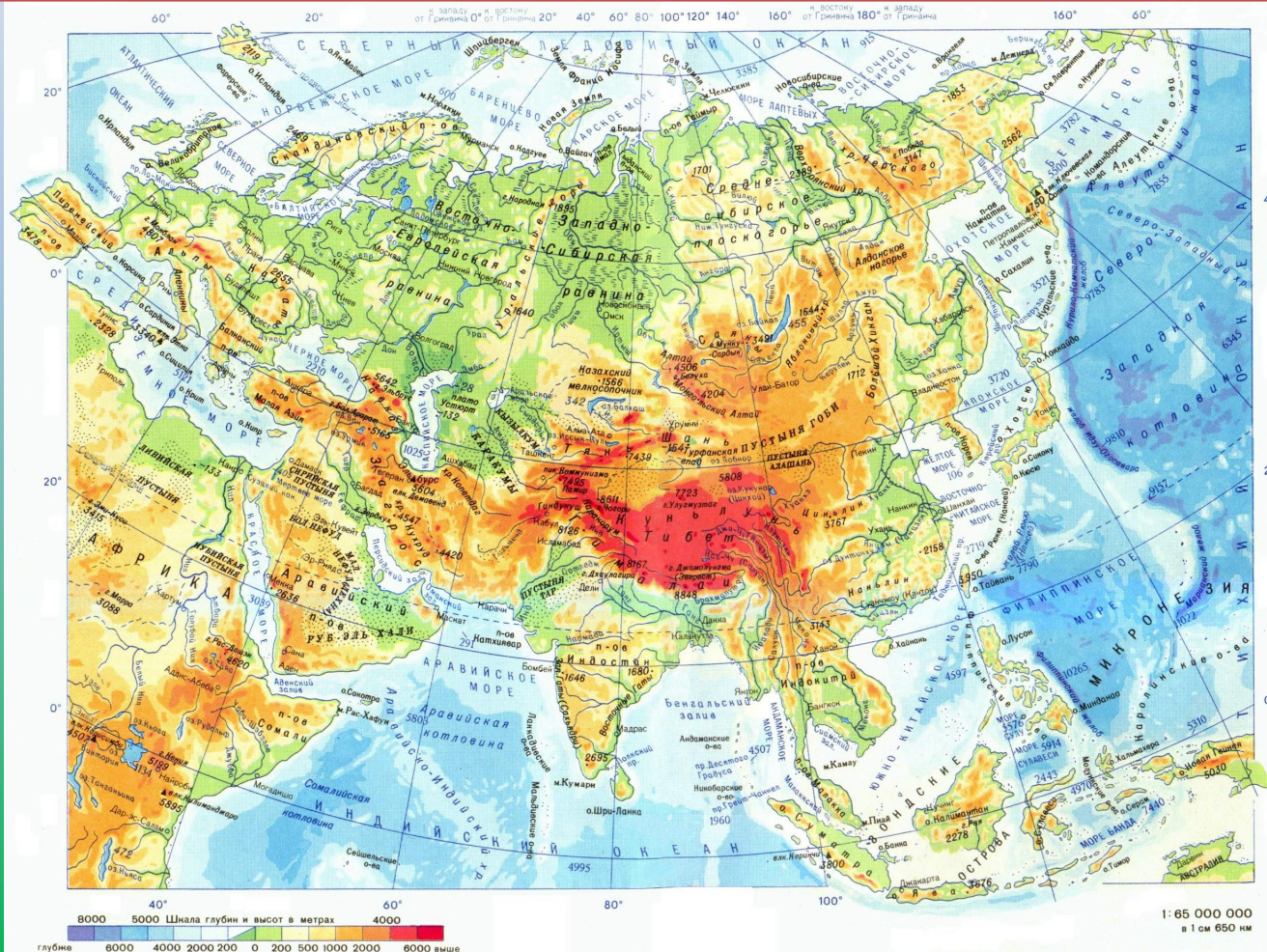


Это **самый большой** материк и **единственный**, берега которого **омываются водами всех четырех океанов.**

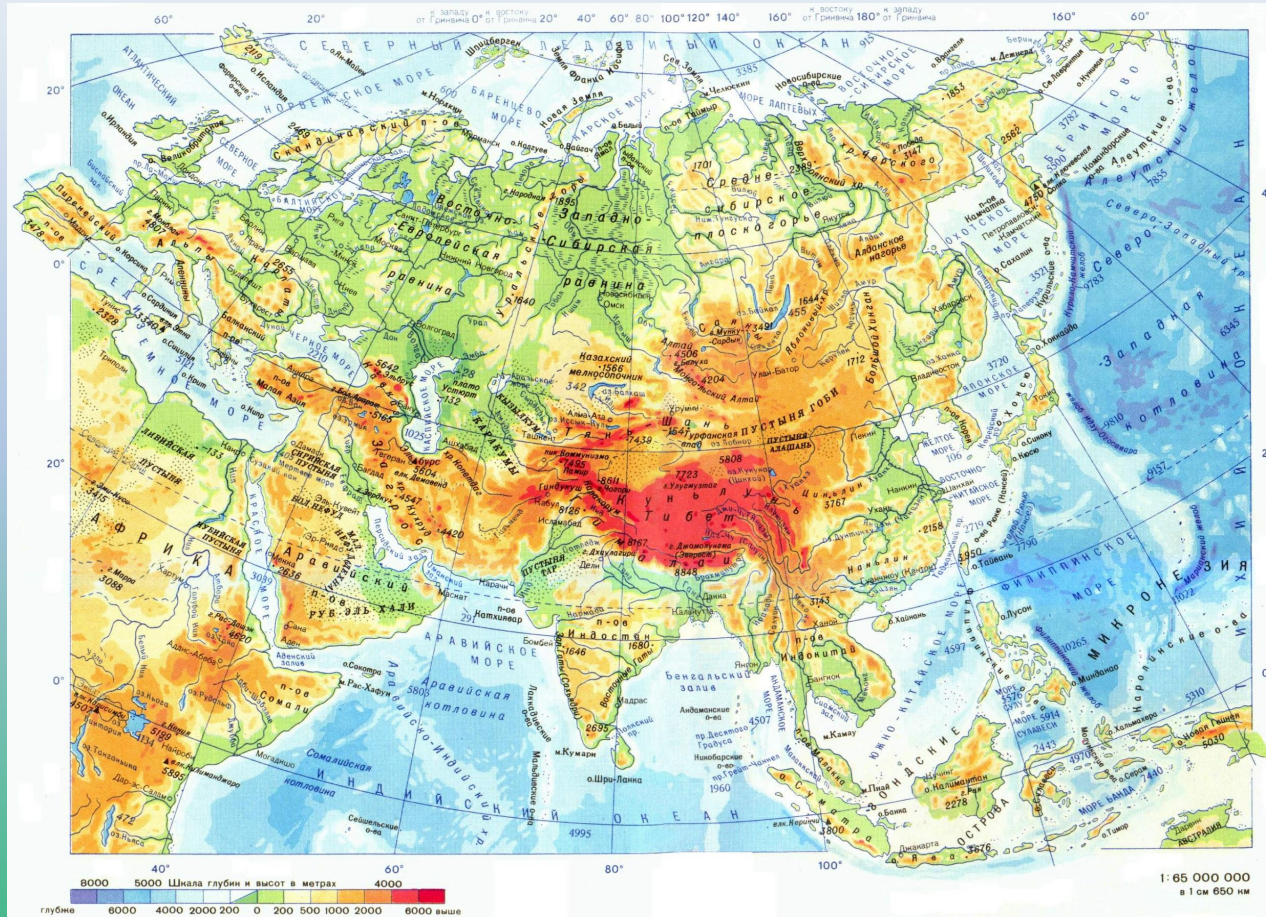
Материк известен наличием перечня «цветных морей», начиная от Чёрного, **Красного**, Белого и заканчивая **Жёлтым.**

Материк состоит из двух частей света – Европы и Азии

Условная граница проходит по восточной части Уральских гор, северному побережью Каспийского моря, реке Урал.



Евразия – величайший массив суши.

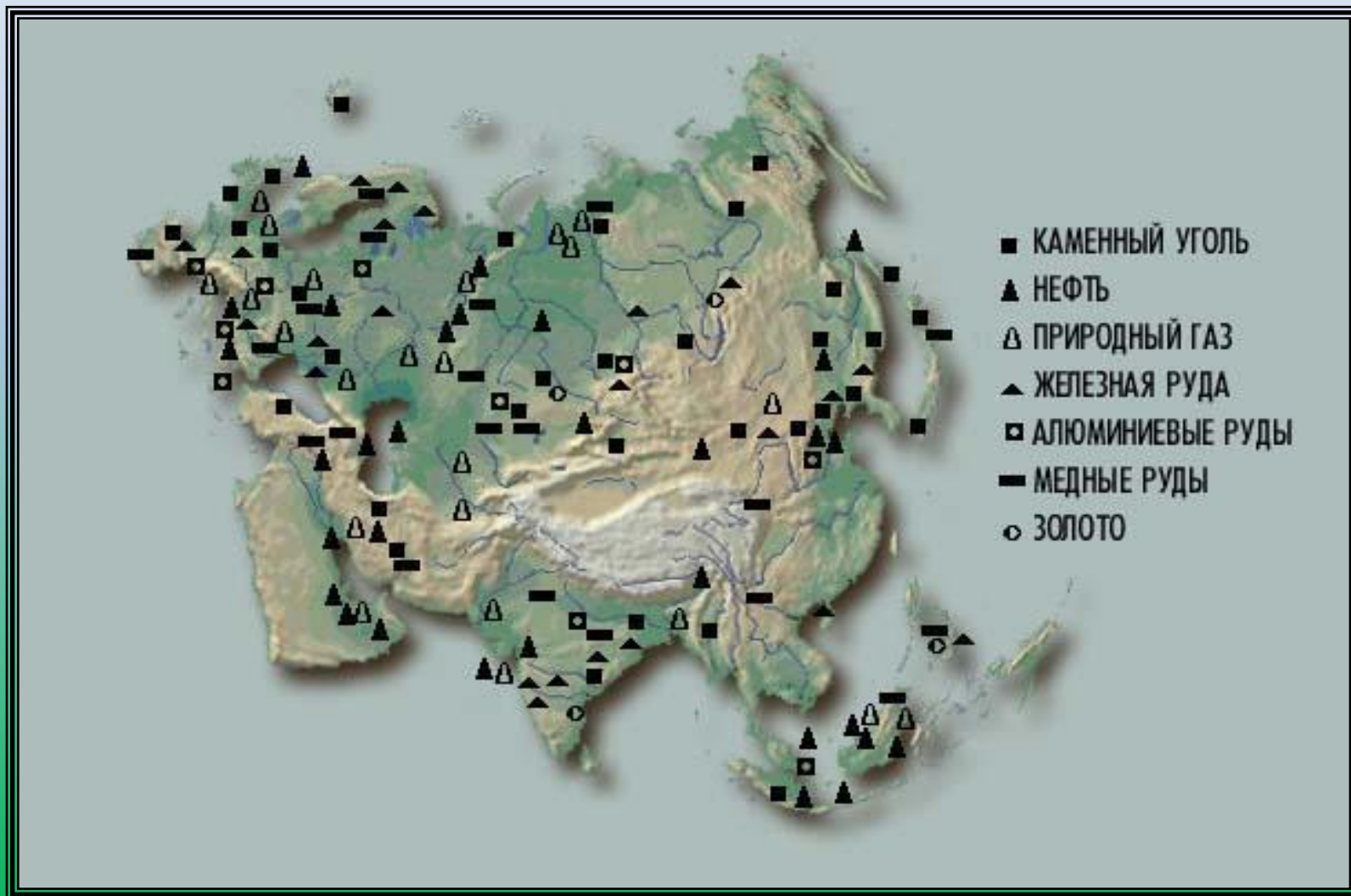


Занимает
1/3 всей
суши.

Площадь
54 млн.
км².

Африка + Северная Америка = $30,3 + 24,2 = 54,5$ млн.
км²

Евразия в настоящее время занимает ведущее место в мире по запасам многих полезных ископаемых.





*На территории Евразии
расположено более 80
государств: Россия,
Китай, Индия, Япония,
Германия,
Великобритания,
Италия, Испания и т.д.*

Россия - это огромная страна!

Одна из самых больших в мире.

Когда на одном конце нашей страны люди ложатся спать, на другом начинается утро. На одном конце нашей страны может идти снег, а на другом – припекать солнышко. Чтобы добраться с одного конца на другой на поезде надо ехать 7 дней – неделю, а на самолете лететь почти сутки.



Евразия - самый населенный континент, численность его населения составляет более 4,8 миллиарда человек. Наряду с Африкой Евразию считают прародиной человечества. Расовый состав населения многообразный. На материке Евразия и прилегающих островах находится 98 стран.



Казахи



Татары



Русские



Украинцы



Болгары

Национальные костюмы народов Евразии



Народы Евразии и их традиции



Национальный состав населения разнообразен.



Русские



Испанцы



Украинцы



Индия



Евразия — континент **сильнейших контрастов**.

Свыше 1/4 территории на севере континента занимает вечная мерзлота.

В Евразии располагается полюс холода — на Оймяконском нагорье.

Здесь воздух охлаждается до -70°C .



Жители Заполярья могут наблюдать это уникальное явление до двухсот ночей в году.

Северное или полярное сияние – мистическое, непредсказуемое и красивое небесное свечение, внезапно появляющееся и точно так же внезапно исчезающее. Это зрелище захватывает дух, и может продолжаться от десяти минут до нескольких суток. В один миг появляются бегущие цветные лучи и полосы или на всем небосводе с востока на запад вспыхивает многоцветный пульсирующий занавес.



Примерно 1/4 территории **на юге** материка занимают – **знойные пустыни и полупустыни**. При этом **в пустынях Индии** температура летом поднимается **до +53°C**.



Здесь есть обширные территории,
покрытые разнообразными **лесами**.



На материке находятся одни из самых
больших равнин мира

Восточно-Европейская (Русская) равнина



Через весь материк с запада на восток протянулся
длинный на планете пояс молодых гор –
Пиренеи, Альпы, Апеннины, Карпаты, Крымские, Кавказ, Алтай,
Гималаи, Тибетское нагорье.



Разнообразен и богат растительный и животный мир Евразии. Этот материк – родина многих культурных растений и домашних животных. Именно здесь когда-то были приручены дикие лошади, овцы, козы, свиньи, верблюды, гуси и куры. Отсюда распространились по всему миру рис, пшеница, ячмень, рожь.



Белая панда

Имя (xiongmao сюнмао) означает "медведь-кошка". Обитают только в горных регионах центрального Китая. Если в каком-либо месте после цветения погибает весь бамбук, то живущим там пандам грозит смерть от голода.

Раффлезия - самый большой цветок в мире



Необыкновенное растение. У него нет ни корней, ни зелёных листьев. Достигает 1 м в диаметре, в массе 11 кг. Произрастает на островах Индонезии.

Рекорды материка

Самое влажное место Земли с максимальным количеством осадков - деревня Черрапунджи в Индии.



Самое дождливое место на материке
Деревня лежит на пути прихода муссонов
прямо в середине лабиринта тропических лесов
своеобразную воронку из притоков



Рекорды материка

**Высочайшая точка
Земли-гора
Джомолунгма, высота
8848 метров.**



Самая высокая гора в Гималаях. . «Мать — богиня мира», как называют её жители Тибета. Английское название – Эверест. Природа Эвереста красива и сурова. В мире скал, снегов и вечного льда господствуют морозы до минус 60 °С, а на вершине горы со скоростью до 200 км/ч дуют сильнейшие ветры. Ледовые обвалы и снежные лавины — частое явление здесь. На высоте 7925 метров начинается так называемая «зона смерти», где сосредоточено всего 30% того количества кислорода, который присутствует на уровне моря. Покорение Эвереста сравнимо разве что с полётом на Луну. Достаточно несколько минут постоять на вершине горы, чтобы войти в историю.

Рекорды материка

**Самая низкая точка
Земли- впадина
Мертвого моря- -395
метров.**



Его название – не преувеличение: содержание минеральных веществ в воде достигает 33%. Такая концентрация соли в воде исключает возможность существования в море практически всех форм жизни (за исключение некоторых видов бактерий).

Рекорды материка

Самое большое по площади море-Каспийское.



Внушительные размеры водоема ,огромная масса воды в озере, наличие приливов и отливов, большой волны во время штормовых ветров - всё это характерно для настоящих морей.

Становится ясно, почему **Каспийское озеро называют морем.**

Рекорды материка

Самое глубокое из озер мира - озеро Байкал.



Ещё самое древнее и чистое. В **Байкал** впадает **336** постоянных рек и ручьев, а вытекает единственная река - Ангара. По площади Байкал равен Бельгии с ее почти 10-миллионным населением, множеством городов и промышленных центров, шоссейных и железных дорог.

Рекорды материка

Самый крупный
полуостров
Земли-
Аравийский.



Почти весь полуостров покрыт труднопроходимыми пустынями. Здесь так жарко и сухо, что нет ни одной постоянной реки.

Рекорды материка

**Самый
длинный из
фьордов-
фьорд Согне в
Норвегии.**



В переводе с норвежского « фьорд » означает залив. Длина залива 204 км, по всему периметру неприступные скалы, прекрасные водопады и памятники культуры.