

## Историческая география. Темы 16-20:

**Тема 16.** Правление Павла I (1796-1801 гг.)

**Тема 17.** Царствование Александра I в период до Отечественной войны (1801-1811 гг.)

**Тема 18.** Царствование Александра I в период 1812-1825 гг.

**Тема 19.** Российская империя в период правления Николая I (1825-1855 гг.)

**Тема 20.** Российская империя в период правления Александра II (1855-1881 гг.)

---

Автор разработки: Маховиков Д.В. [https://vk.com/d\\_makhovikov](https://vk.com/d_makhovikov)

Сообщество для подготовки к ЕГЭ по истории: <https://vk.com/clubege2019history>







**Средиземноморская экспедиция Федора Ушакова в 1798-1799 гг.**

*Карта.*

**Знать на карте:**

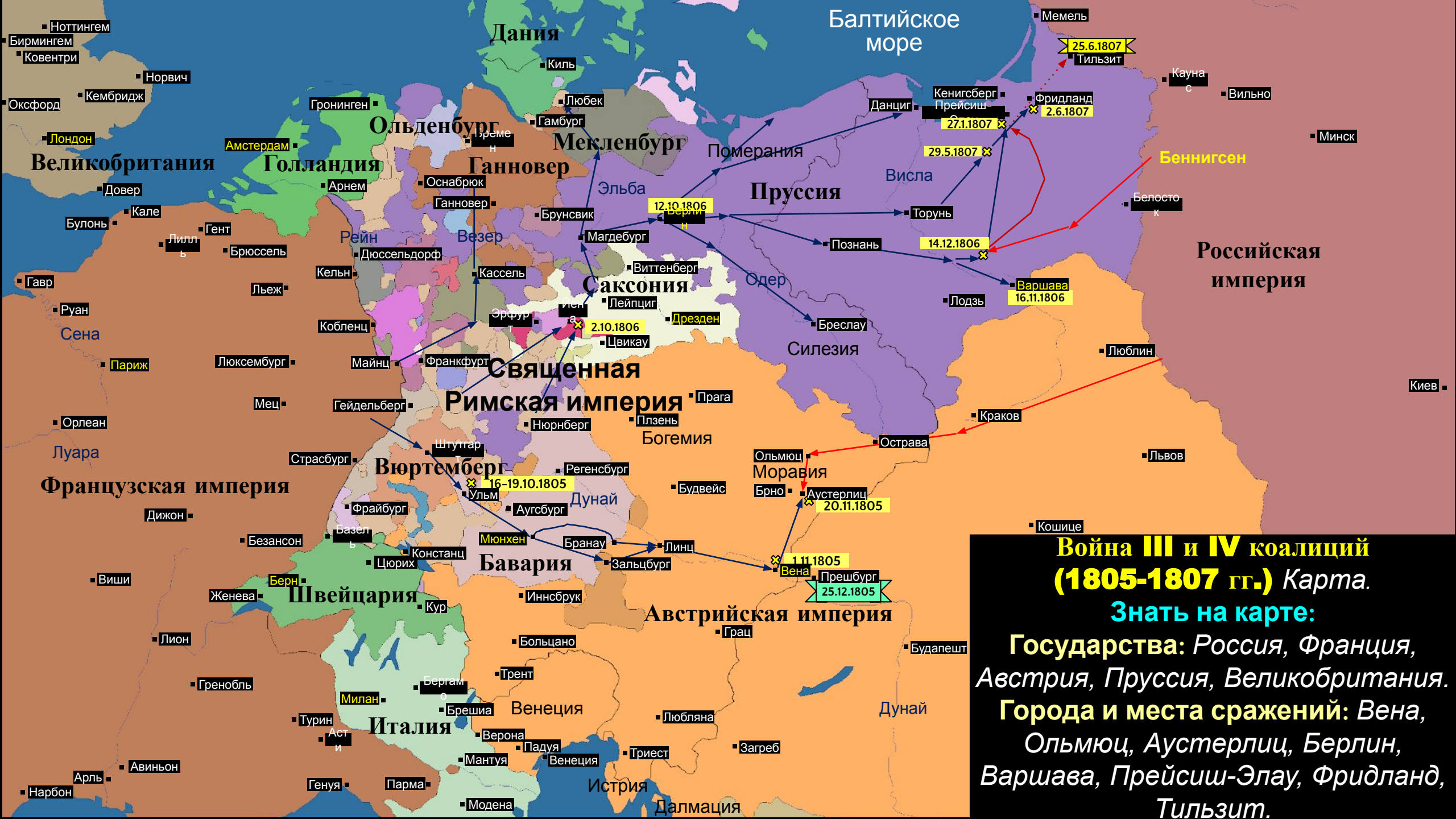
**Моря:** Эгейское море, Ионическое море, Тирренское море, Адриатическое море.

**Государства:** Османская империя, Тоскана, Парма.

**Города:** Неаполь, Рим.

**Прочее:** остров Корфу, остров Сицилия

- |  |   |                                     |
|--|---|-------------------------------------|
|  | Действия главных сил эскадры Ушакова  | <u>Цифрами на карте обозначены:</u> |
|  | Действия отрядов русской эскадры  | 1 Лигурийская республика            |
|  | Острова, освобожденные эскадрой Ушакова и вошедшие в республику Семи островов | 2 Парма                             |
|  | Крейсерство русских кораблей  | 3 Республика Лукка                  |
|  | Блокада Анконы в 1799 г.  | 4 Тоскана                           |
|  |   | 5 Черногория                        |



**Война III и IV коалиций (1805-1807 гг.) Карта.**

**Знать на карте:**

**Государства:** Россия, Франция, Австрия, Пруссия, Великобритания.

**Города и места сражений:** Вена, Ольмюц, Аустерлиц, Берлин, Варшава, Прейсиш-Элау, Фридланд, Тильзит.



# Русско-шведская война. 1808–1809 гг.



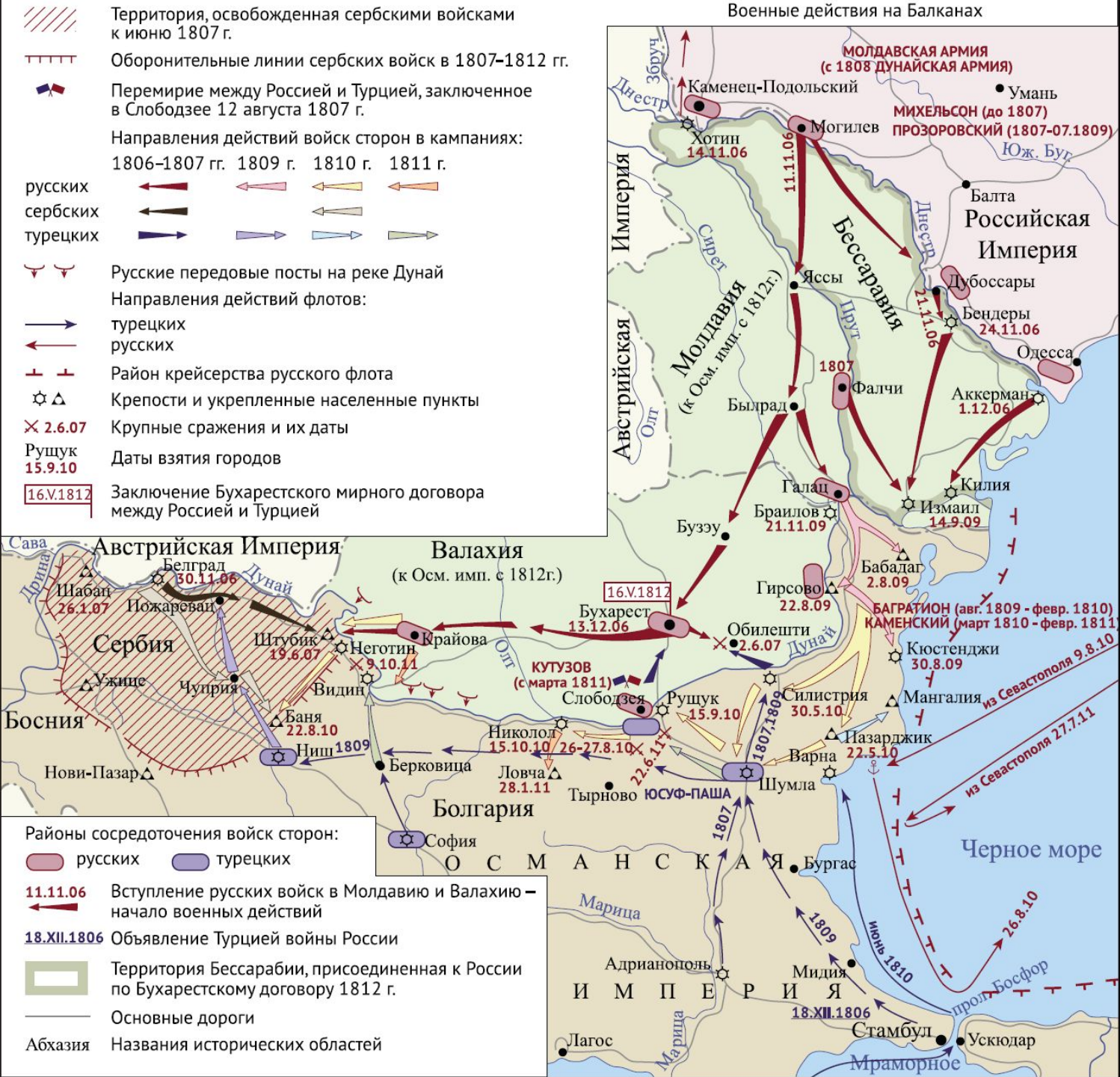
- 16.III.1808** Объявление Россией войны Швеции
- Районы сосредоточения войск сторон:
  - шведских
  - русских
- Направления действия войск сторон:
  - ➡ шведских
  - ➡ русских
- Действия флотов:
  - ➡ русского
  - ➡ шведского
  - ➡ английского
- Переходы по льду русских войск через Ботанический залив в марте 1809 г.
  - ➡
- Заключение Фридрихсгамского мирного договора между Россией и Швецией, по которому территория Финляндии и Аланских островов отошла к России
  - 5.IX.1809**
- ✕ Важнейшие сражения и их даты
  - 5.8.08
- ☼ Крепости
- Васа Даты взятия населенных пунктов
  - 16.3.08

## Русско-шведская война 1808-1809 гг.

Карта.

**Знать на карте:**  
**Государства:** Швеция, Россия,  
**Моря, заливы:** Балтийское море, Финский залив, Ботнический залив,  
**Города:** Гельсингфорс (Хельсинки), Або





# Русско-турецкая война 1806-1812 гг. Карта.

**Знать на карте:**  
**Государства:** Россия, Османская империя, Бессарабия, Молдавия, Валахия.  
**Реки:** река Днестр, река Прут.  
**Города:** Бухарест.



# Русско-иранская война 1804 - 1813 гг.



- Граница Российской империи к 1800 г.
  - Границы феодальных государств Закавказья
  - Северная граница владений Ирана к 1800 г.
  - Кавказские укрепленные линии
  - Район сосредоточения главных сил русских войск к июню 1804 г.
- Основные направления действий сторон:
- иранских войск
  - русских войск и флота
- Важнейшие сражения и их даты
  - Места и даты мирных переговоров
  - Заклучение Гюлистанского мирного договора
  - Даты присоединения территорий к Российской империи
  - Граница Российской империи нв 1813 г.

## Русско-иранская война 1804-1813 гг. Карта.

**Знать на карте:**  
**Государства:** Российская империя, Иран.  
**Города:** Баку, Гянджа.

Масштаб 1: 5 800 000



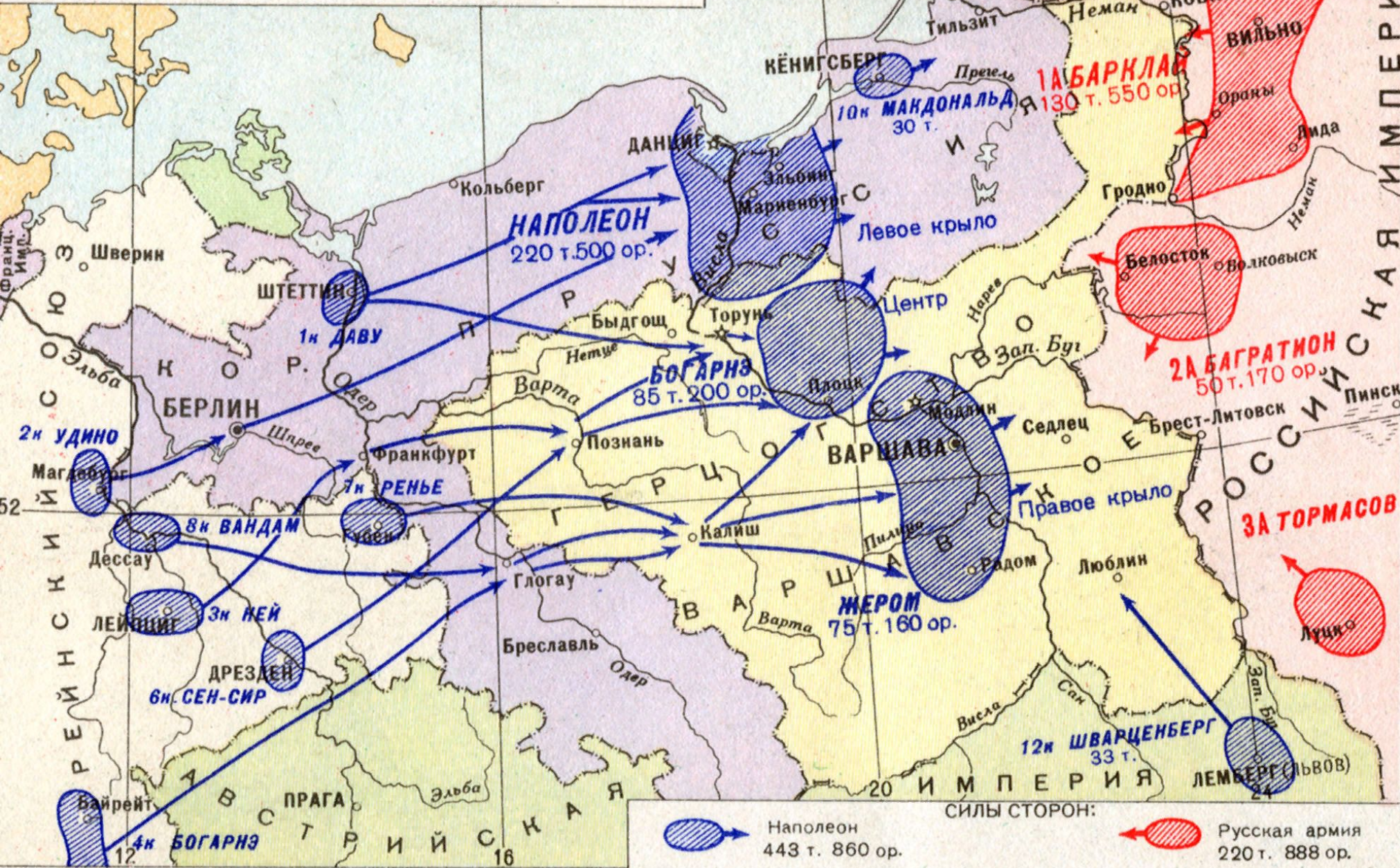


Российская империя в начале XIX в. Карта.



# ⑥ Стратегическое развертывание армии Наполеона и Русской Армии в 1812г.

Масштаб 1:8 500 000 (1 см—85 км)

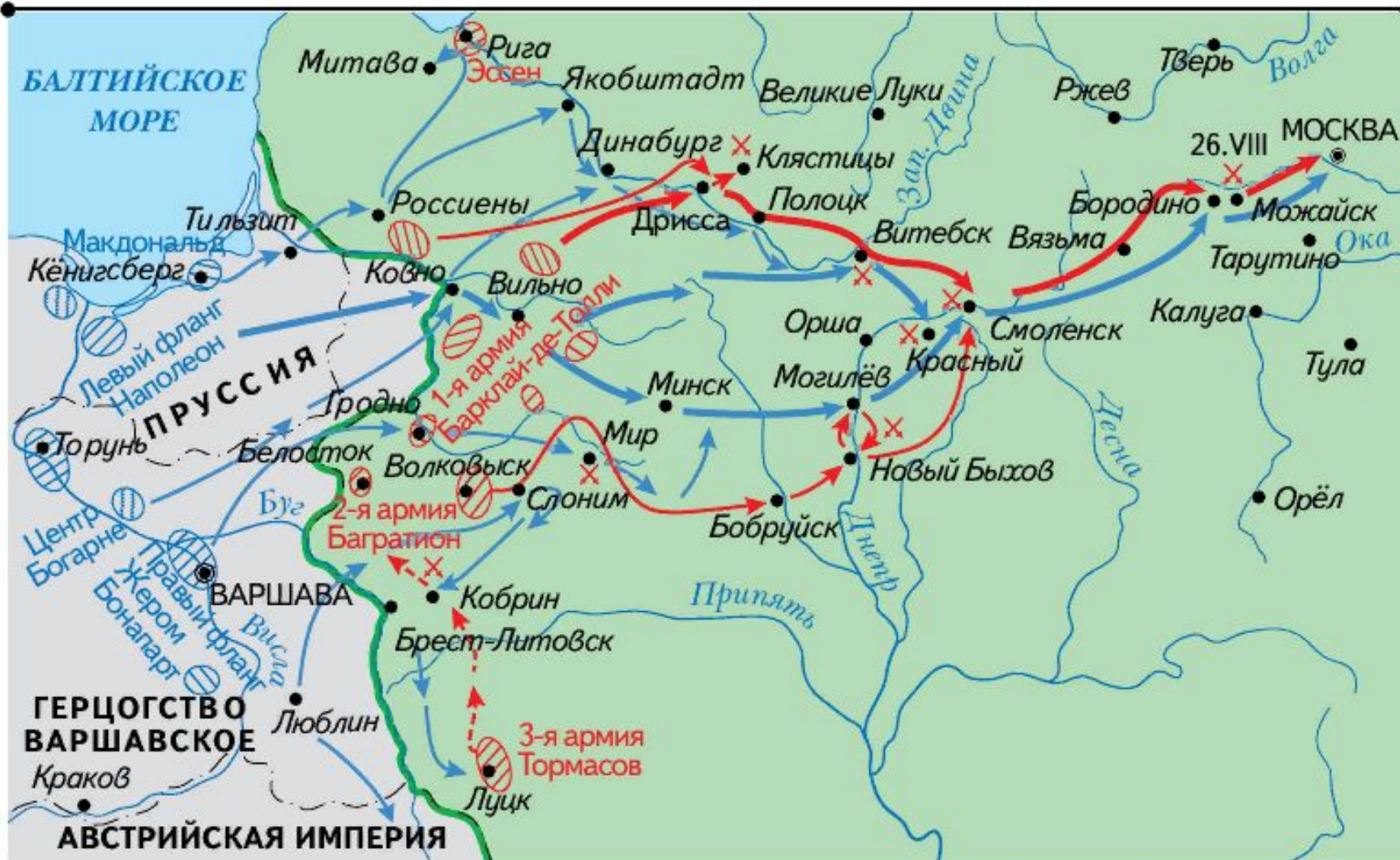


**Стратегическое развертывание армии Наполеона и русской армии в 1812 г..**  
Карта.

**Знать на карте:**  
Государства: Российская империя, герцогство Варшавское, Пруссия, Австрийская империя, Рейнский союз.  
Реки: Неман.  
Города: Луцк, Белосток, Вильно, Кенигсберг, Варшава.  
Прочее: войска Наполеона, корпус Витгенштейна, 1-я армия Баркляя, 2-я армия Багратиона, 3-я армия Торماسова



# Нашествие армии Наполеона на Россию



**Отечественная война 1812 г.**  
**Вторжение армии Наполеона в Россию.**  
Карта.

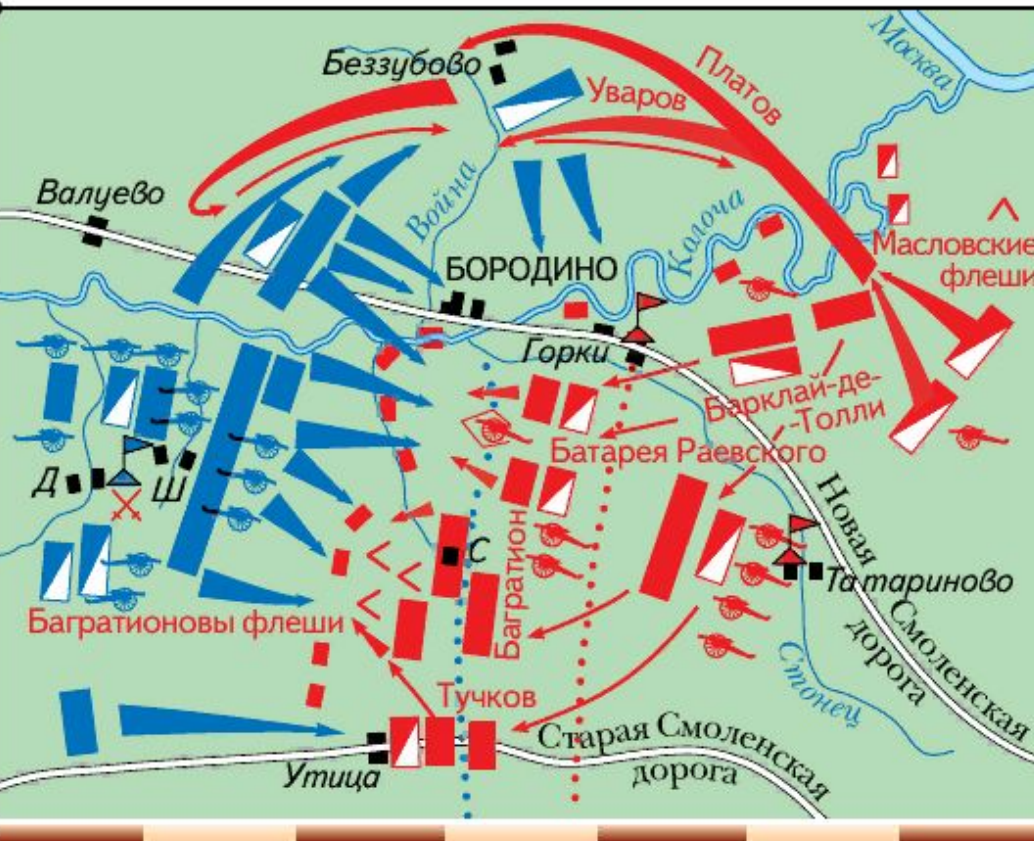
**Знать на карте:**  
Реки: Неман, Днепр.  
Города, места сражений и ключевых событий: Белосток, Вильно, Дрисса, Витебск, Могилев, Смоленск, Вязьма, Бородино, Фили, Москва, Тарутино.

- Расположение французских войск к началу войны
- Наступление французских войск
- Места сражений

- Расположение русских войск
- Отход русских армий к Москве
- Действия 3-й русской армии



# Схема Бородинского сражения



**Бородинское сражение 26 августа 1812 г.**

*Карта-схема.*

**Знать на карте:** Бородино, Шевардино, Татариново, Утица, Багратионовы флешы, Батарея Раевского, рейд Уварова и Платова.

✕ Бой за Шевардинский редут

Расположение войск  
перед сражением:

русских                      французских

■ пехота                      ■

▤ кавалерия                      ▤

☛ артиллерия                      ☛

▲ Ставка Кутузова

▲ Ставка Наполеона

< Флешы

Действия войск:

← французских

← русских

Положение войск  
к концу сражения:

..... русских

..... французских

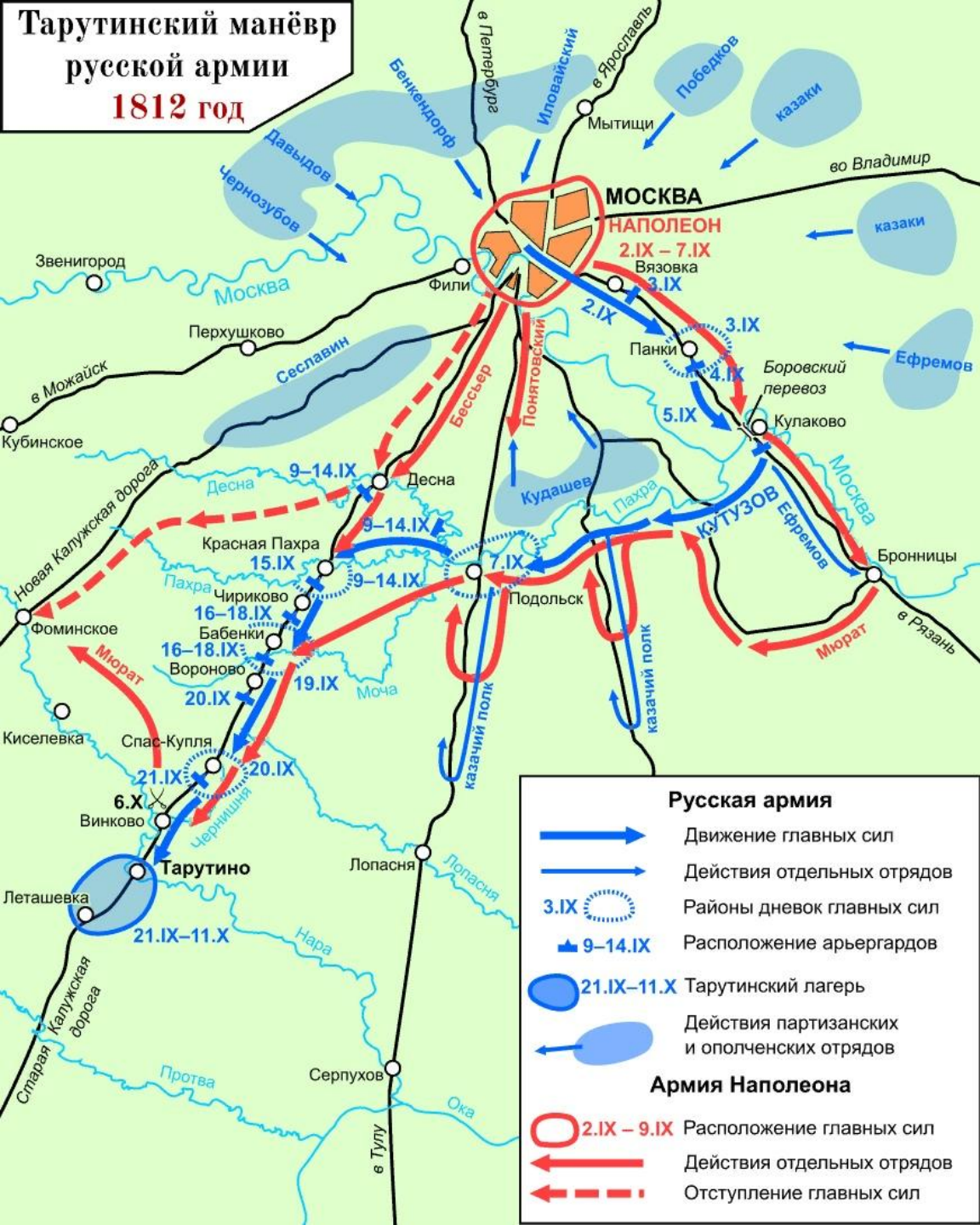
Д Доронино

С Семёновское

Ш Шевардино



**Тарутинский маневр  
русской армии  
1812 год**



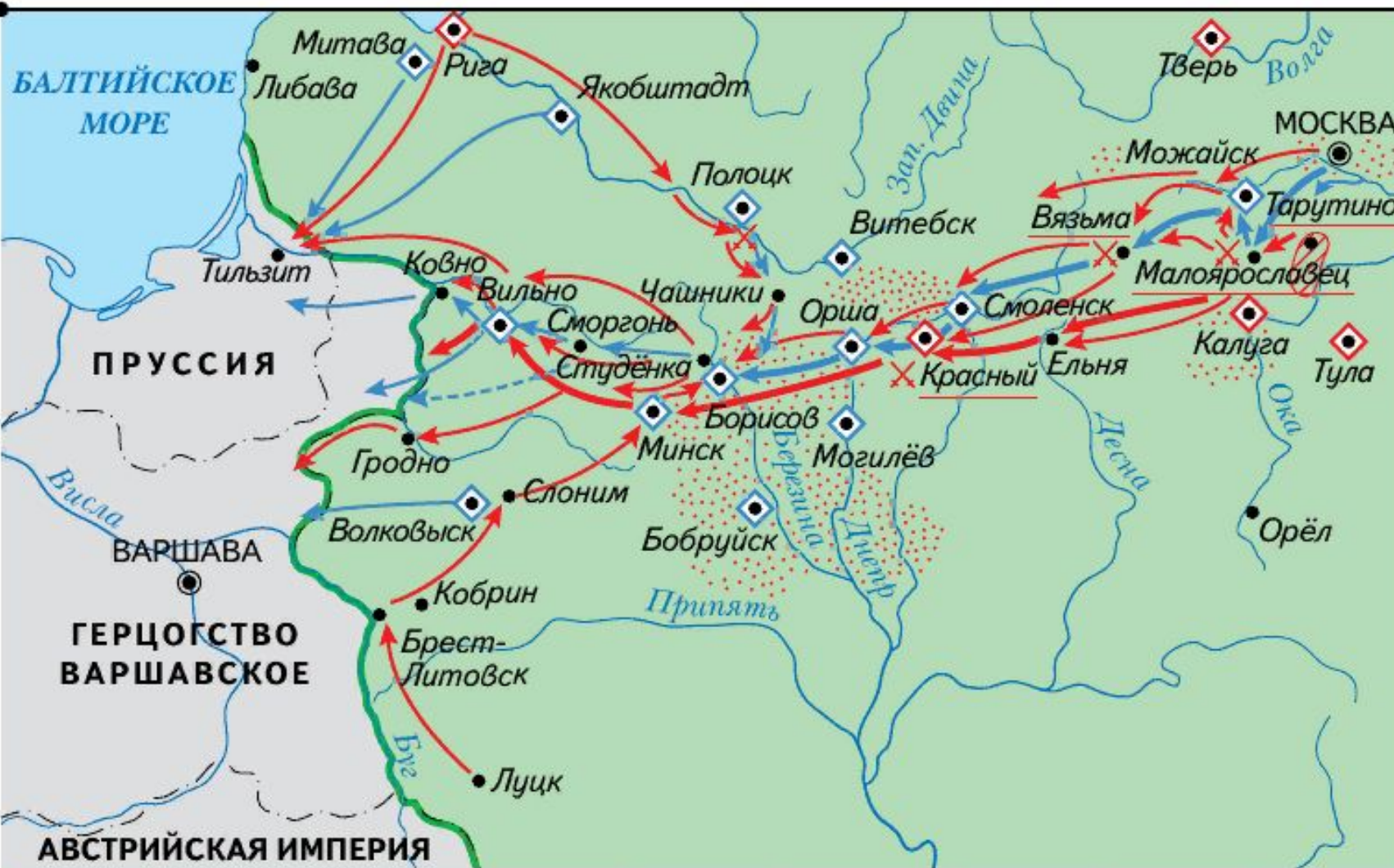
**Тарутинский маневр русской армии. 1812 г.**  
Карта-схема.

**Знать на карте:** Фили, Москва, Новая Калужская дорога, Старая Калужская дорога, Москва-река, Тарутино.

Русская армия	
	Движение главных сил
	Действия отдельных отрядов
	3.IX Районы дневок главных сил
	9-14.IX Расположение арьергардов
	21.IX-11.X Тарутинский лагерь
	Действия партизанских и ополченских отрядов
Армия Наполеона	
	2.IX - 9.IX Расположение главных сил
	Действия отдельных отрядов
	Отступление главных сил



## Изгнание армии Наполеона из России



**Отечественная война 1812 г.**  
**Изгнание армии Наполеона из России.**  
Карта.

**Знать на карте:**  
Москва, Тарутино, Малоярославец,  
Вязьма, Смоленск, Красный, река  
Березина, Борисов, Студенка.

- |          |                                |                 |  |
|----------|--------------------------------|-----------------|--|
| ◆ (red)  | Русские базы и гарнизоны       | ◆ (red dotted)  | Районы действий партизан                             |
| ◆ (blue) | Французские базы и гарнизоны   | ⇐ (blue)        | Отступление французской армии                        |
| ⇐ (red)  | Контрнаступление русской армии | ⇐ (dashed blue) | Тайное бегство Наполеона из армии в Париж 24.XI.1812 |
| ✕ (red)  | Места сражений                 |                 |  |



# Заграничный поход русской армии 1813-1814 гг.

Карта.



**Знать на карте:**  
**Государства:**  
Герцогство  
Варшавское, Пруссия,  
Рейнский союз,  
Франция,  
**Города и места  
важных событий:**  
Варшава, Берлин,  
Лейпциг, Париж,  
Ватерлоо



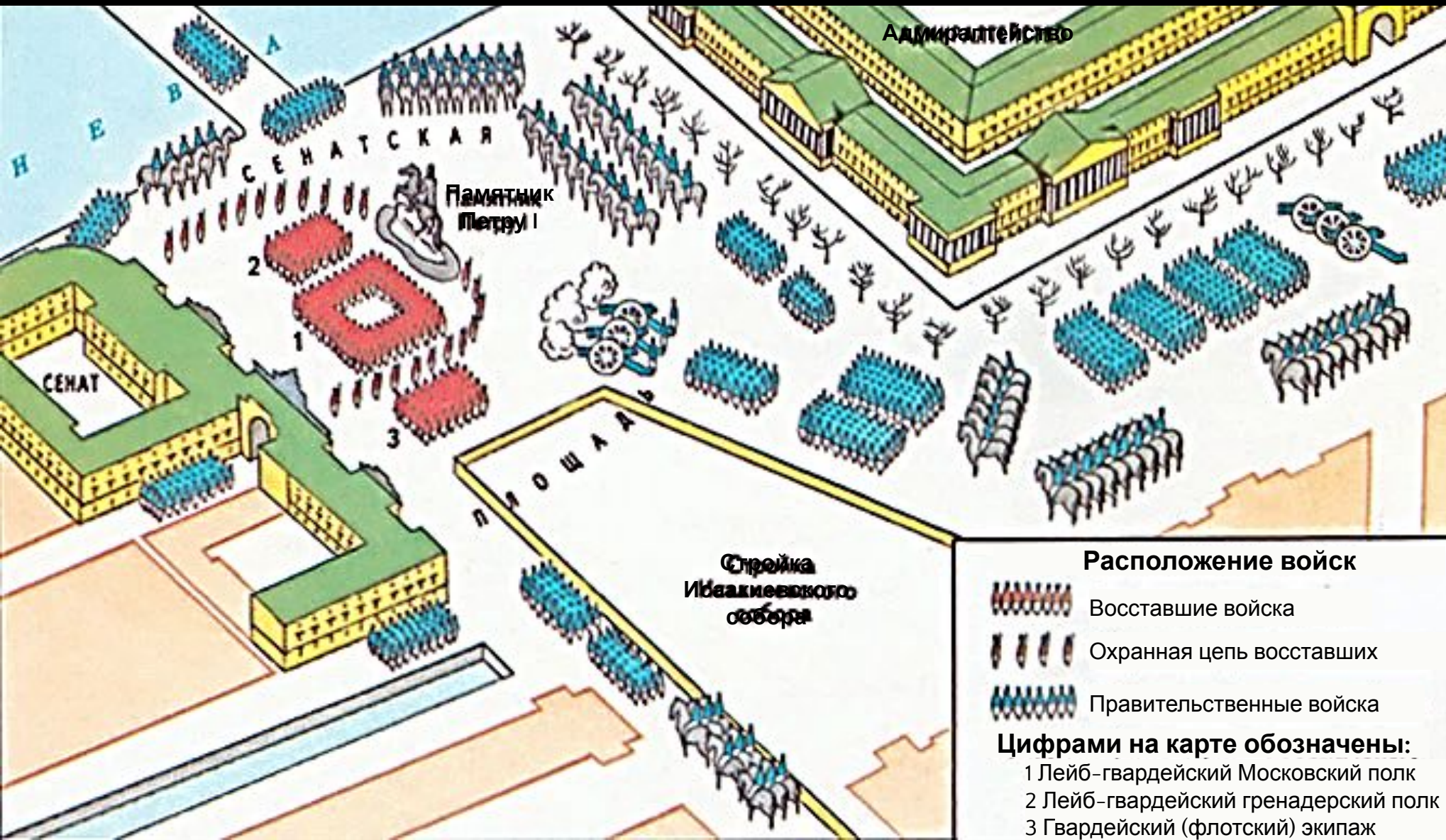


**Восстание декабристов 14 декабря 1825 г.**  
Карта.

**Знать на карте:**  
казармы лейб-гвардии Московского полка, казармы лейб-гвардии гренадерского полка, казармы гвардейского экипажа, Сенатская площадь.



# Восстание декабристов 14 декабря 1825 г. Карта.



**Знать на карте:**  
Сенатская площадь,  
здание Сената,  
памятник Петру I,  
стройка  
Исаакиевского  
собора,  
Адмиралтейство,  
Московский полк,  
Гренадерский полк,  
Гвардейский  
(флотский) экипаж

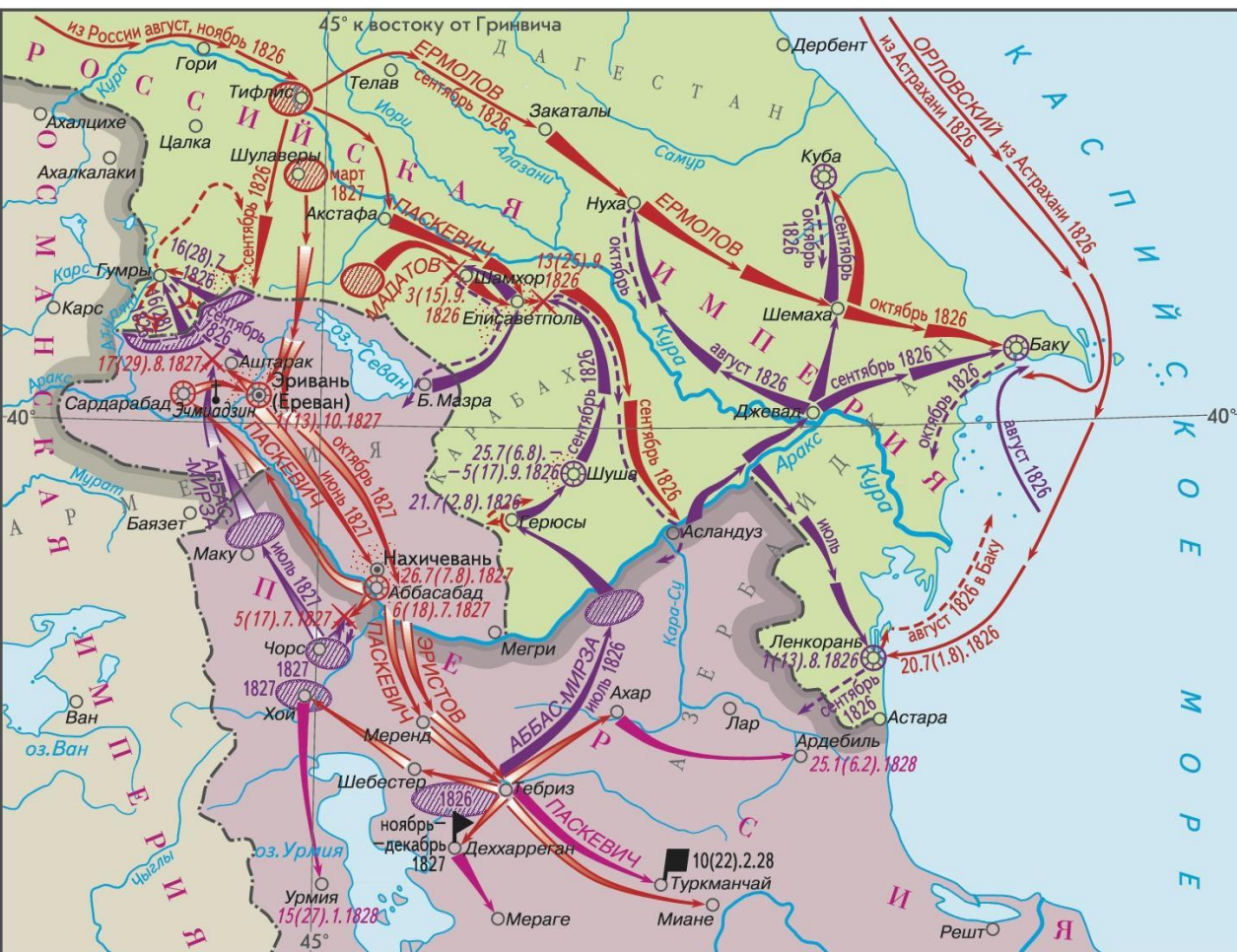
## Расположение войск

- Восставшие войска
- Охранная цепь восставших
- Правительственные войска

## Цифрами на карте обозначены:

- 1 Лейб-гвардейский Московский полк
- 2 Лейб-гвардейский гренадерский полк
- 3 Гвардейский (флотский) экипаж





**Русско-иранская война (1826-1828 гг.) Карта.**

**Знать на карте:**

**Море:** Каспийское море  
**Города:** Баку, Эривань, Нахичевань, Туркманчай, территории, присоединенные по Туркманчайскому миру

Российская империя к 1826 г.	Районы выступлений армянского населения против персидских войск
Концентрация российских войск	13(25).9.1826 Места и даты главных сражений
Концентрация персидских войск	1(13).10.1827 Осады городов и крепостей, даты взятия
Развёртывание российских войск для прикрытия границ	1(13).8.1826
<b>Действия сторон (с указанием года кампании)</b>	ноябрь-декабрь 1827 Места и даты переговоров
1826 г. персидских войск и флота	10(22).2.1828 Заключение Туркманчайского мирного договора
1827, 1828 гг. персидских войск и флота	Граница Российской империи на 1828 г.
1826 г. российских войск и флота	Масштаб 1:6000000
1827 г. российских войск и флота	
1828 г. российских войск и флота	



# КАВКАЗСКАЯ ВОЙНА XIX века



## Кавказская война (1817-1864 гг.)

Карта.

### Знать на карте:

**Моря:** Каспийское море, Черное море.

**Государства:** Османская империя, Персия.

**Города и прочие объекты:** Владикавказ, Тифлис, военно-грузинская дорога, Чечня, Дагестан, черкесы, Грозный, Дербент, Гимры, Гуниб.



# Крымская война 1853-1856 гг.

## Карта.



**Знать на карте:**  
**Государства:**  
 Османская империя,  
 Российская империя,  
 Молдавия, Валахия.  
**Города и прочие объекты:** Стамбул,  
 Севастополь, Синоп,  
 Евпатория,  
 Балаклава, Карс,  
 Ардаган.

- |   |  |  |
|---|--|--|
| Ввод русских войск в дунайские княжества Молдавию и Валахию             | Отвод русских войск из дунайских княжеств ввиду враждебности Австрии | Отражение англо-французских десантов                                   |
| Положения войск к началу войны и их действия русских                    | Сосредоточение австрийских войск и оккупация ими дунайских княжеств  | 1853 Места важнейших сражений  |
| турецких  | Бомбардировка городов англо-французскими кораблями                   | Крепости   |
| Сосредоточение в Варне войск союзников (Англии и Франции) и их действия | Осада городов  | Территория, отошедшая от России по Парижскому мирному договору 1856 г. |
|   |  | Границы государств даны на 1856 г.                                     |



# Оборона Севастополя в 1854-1855 гг.

Карта.



**Знать на карте:**

Севастополь, Балаклава, Инкерман, река Черная, Малахов курган, Северное укрепление.

Бомбардировка Севастополя союзной эскадрой

Оборонительные сооружения защитников Севастополя





## Экономическое развитие России в первой половине XIX в. Карта.

**Знать на карте:**  
**Государства:** Россия, Швеция, Пруссия, Австрийская империя, Персия (Иран)  
**Города:** Санкт-Петербург, Москва,  
**Прочее:** Уральский промышленный район, район товарного производства хлеба, построенные к 1851 г. железные дороги (Царскосельская, Николаевская)





## Крестьянская реформа 1861 г. Карта.

**Знать на карте:**

*Санкт-Петербург, Виленская губерния, Самарская губернии,  
Саратовская губерния, места важнейших крестьянских  
выступлений*

<p>Изменение наделов помещичьих крестьян, вышедших из крепостной зависимости</p> <p>Губернии, в которых крестьянские наделы были уменьшены, %</p> <table style="width: 100%; border: none;"> <tr> <td style="width: 33%; text-align: center;"> <div style="width: 15px; height: 15px; background-color: orange; border: 1px solid black; display: inline-block;"></div> до 20         </td> <td style="width: 33%; text-align: center;"> <div style="width: 15px; height: 15px; background-color: pink; border: 1px solid black; display: inline-block;"></div> от 20 до 40         </td> <td style="width: 33%; text-align: center;"> <div style="width: 15px; height: 15px; background-color: lightgreen; border: 1px solid black; display: inline-block;"></div> более 40         </td> </tr> </table> <p>Губернии, в которых крестьянские наделы были увеличены, %</p> <table style="width: 100%; border: none;"> <tr> <td style="width: 50%; text-align: center;"> <div style="width: 15px; height: 15px; background-color: lightgreen; border: 1px solid black; display: inline-block;"></div> до 20         </td> <td style="width: 50%; text-align: center;"> <div style="width: 15px; height: 15px; background-color: lightblue; border: 1px solid black; display: inline-block;"></div> более 20         </td> </tr> </table>	<div style="width: 15px; height: 15px; background-color: orange; border: 1px solid black; display: inline-block;"></div> до 20	<div style="width: 15px; height: 15px; background-color: pink; border: 1px solid black; display: inline-block;"></div> от 20 до 40	<div style="width: 15px; height: 15px; background-color: lightgreen; border: 1px solid black; display: inline-block;"></div> более 40	<div style="width: 15px; height: 15px; background-color: lightgreen; border: 1px solid black; display: inline-block;"></div> до 20	<div style="width: 15px; height: 15px; background-color: lightblue; border: 1px solid black; display: inline-block;"></div> более 20	<p><span style="border: 2px solid orange; border-radius: 50%; width: 15px; height: 15px; display: inline-block; vertical-align: middle;"></span> Районы массовых крестьянских волнений в 1861–1863 гг.</p> <p><span style="color: red; font-size: 2em; vertical-align: middle;">X</span> Важнейшие крестьянские выступления</p> <p>○ С.-ПЕТЕРБУРГ Столицы государств</p> <p>○ Рига Центры губерний и областей</p> <p>----- Границы губерний и областей</p> <p>----- Границы и названия государств даны на 1900 г.</p>
<div style="width: 15px; height: 15px; background-color: orange; border: 1px solid black; display: inline-block;"></div> до 20	<div style="width: 15px; height: 15px; background-color: pink; border: 1px solid black; display: inline-block;"></div> от 20 до 40	<div style="width: 15px; height: 15px; background-color: lightgreen; border: 1px solid black; display: inline-block;"></div> более 40				
<div style="width: 15px; height: 15px; background-color: lightgreen; border: 1px solid black; display: inline-block;"></div> до 20	<div style="width: 15px; height: 15px; background-color: lightblue; border: 1px solid black; display: inline-block;"></div> более 20					



Экономическое развитие России во второй половине XIX в.  
(европейская часть)






Экономическое развитие России во второй половине XIX в.  
Карта.

Знать на карте:






Санкт-Петербург, Москва, районы вольнонаемной, отработочной, смешанной системы труда, основные центры разных отраслей промышленности.

Районы с преобладанием в помещичьих хозяйствах системы труда:

	вольнонаёмной		отработочной		смешанной
---	---------------	---	--------------	---	-----------





Районы, где помещичье хозяйство играло незначительную роль или отсутствовало

Основные центры промышленности:




	металлургической, машиностроительной и металлообрабатывающей		текстильной		хлопкоочистки		пищевой		других отраслей
---	--	---	-------------	---	---------------	---	---------	---	-----------------

Ковров Пункты, в которых промышленность возникла в 1861–1900 гг.

Добыча:

	угля		нефти		руды		золота
---	------	---	-------	---	------	---	--------

Железные дороги, построенные:

	до 1861 г.		с 1861 по 1900 г.		строившиеся в 1900 г.
---	------------	---	-------------------	---	-----------------------





## Русско-турецкая война 1877-1878 гг. Карта.

**Знать на карте:**

**Государства:** Болгария, Сербия, Российская империя, Османская империя, Румыния,

**Реки, озера и моря:** Дунай, Мраморное море, Босфор.

**Крепости, города, места сражений:** Плевна, Шипкинский перевал, Шейново, Сан-Стефано, Константинополь, Дарданеллы, Карс, Батуми, Баязет, Эрзурум

- Границы государств к началу войны
- Районы восстания славян против гнета Османской империи в 1875—1876 гг.
- Сосредоточение войск к началу войны
- русских      ○ турецких
- ↻ Основные направления действий турецких войск и их отступление
- Осада городов русскими войсками
- ⊗ Героическая оборона Шипкинского перевала 8.VIII—28.XII 1877 г.
- ⊗ 1878 Места важнейших сражений
- ⊗ Крепости
- ← Основные направления действий русских войск в 1877—1878 гг.





Граница Российской империи к началу XIX в.

Границы Бухарского эмирата, Хивинского ханства на 1860 г. и Кокандского (упразднено в 1876 г.)

Укрепления, построенные Россией при наступлении на Среднюю Азию, и годы их постройки

Копал 1847

**Покорение Средней Азии в 1865-1885 гг.**  
Карта.

**Знать на карте:**  
Российская империя, Верный (Алма-Ата), Бухарский эмират, Хивинское ханство, Коканд, Ташкент, Самарканд, Асхабад.

Направления походов русских войск:

- против Кокандского ханства в 1860-1866 и 1875-1876 гг.
- против Бухарского эмирата в 1866-1868 гг.
- против Хивинского ханства в 1873 г.

1864 Годы присоединения территорий к Российской империи

Границы к концу XIX века:

- Российской империи
- - Бухарского эмирата и Хивинского ханства
- ... областей Российской империи в составе Туркестанского генерал-губернаторства

Железные дороги (с указанием года постройки):

- действовавшие
- - строившиеся

Территории среднеазиатских государств, принявших вассальную зависимость от России:

- Бухарский эмират с 1868 г.
- Хивинское ханство с 1873 г.

Масштаб 1:10 000 000