

План местности

Сборник игр-тренажёров

Листаем страницы
тренажера стрелочками
в лево углу
презентации.

Дубно



**Выбери игру-тренажёр
и нажми на неё.**

**Учим условные знаки
топографической карты**

**Интерактивная
топографическая карта**

**Тест «Условные знаки
топографической карты»**

**Вспоминаем стороны
горизонта**

**Перевод численного
масштаба в именованный**

Игра «Направления»

**Перевод именованного
масштаба в численный**

Игра «Азимут»

Нажимай на запись, проверь свой результат

1:500

1:10000

1:25000

1:300000



Нажимай на запись, проверь свой результат

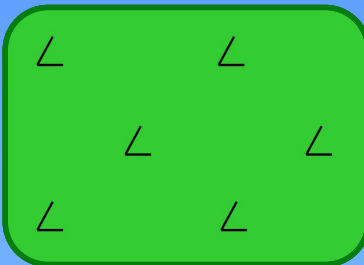

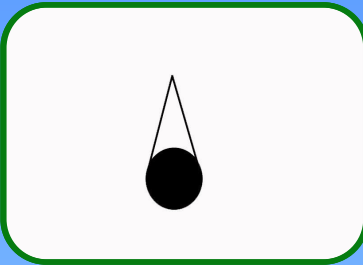


в 1 см – 30 м

в 1 см–500 м

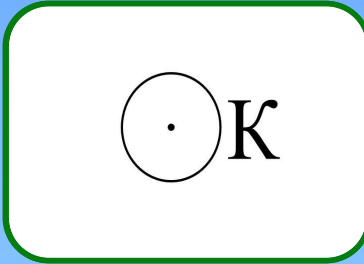


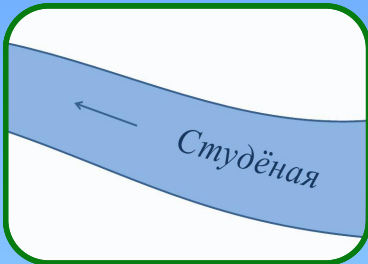
в 1 см–1 км

в 1 см–25 км

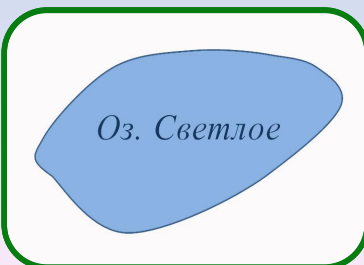
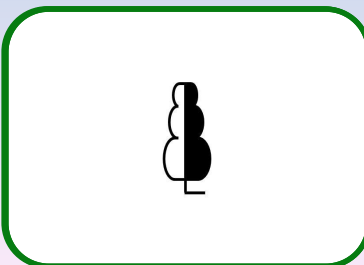
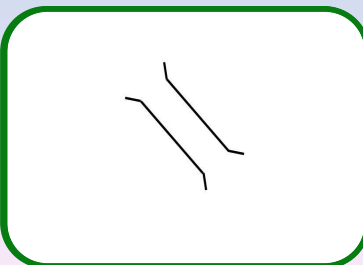

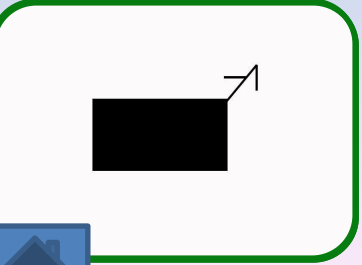
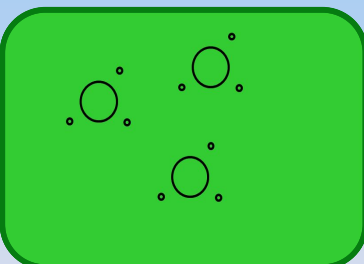


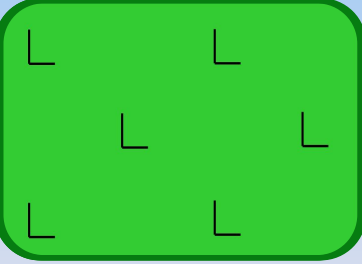
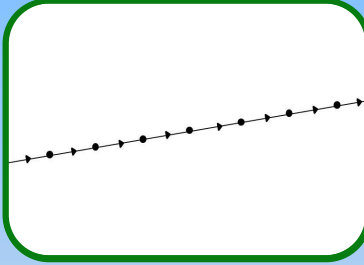





• 126,8



**Знаешь ли ты условные знаки
топографической карты?
Проверь себя!**



Определите условные знаки топографической карты

Сколько кристаллов тебе удалось получить?

Оцени результат своей работы:

10 – Отличный результат!

8–9 – Хорошая работа, но есть к чему стремиться!

6–7 – Старайся! Твой результат недостаточно хорош!

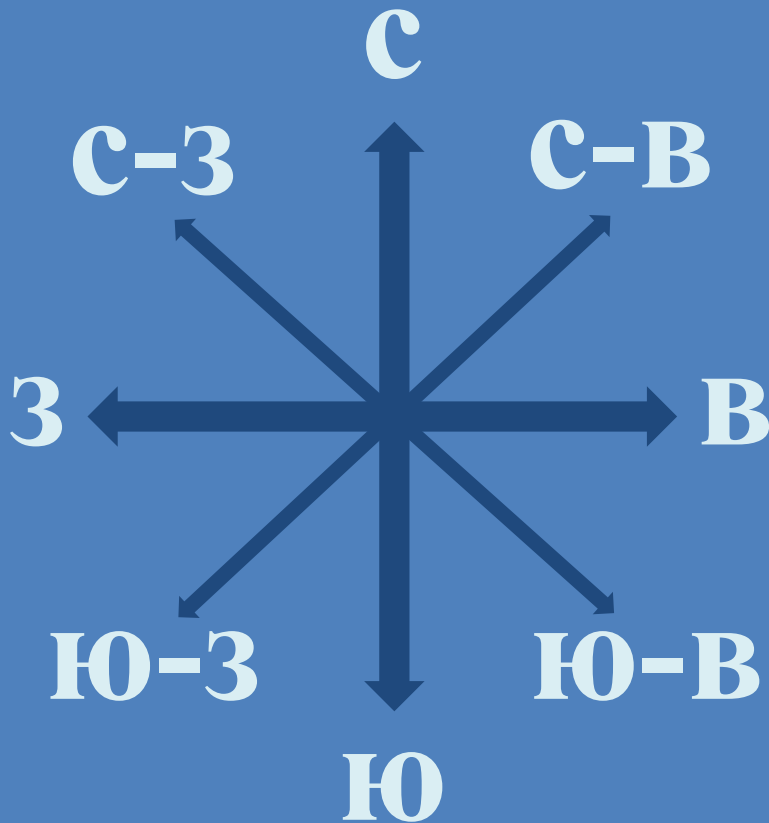
5 и меньше – Ты не справился с работой.



Нажимай на условные знаки топографической карты. Ты увидишь, как может этот объект выглядеть в реальности.



Надеюсь, что вы не ошиблись!



Проверь себя



Направления

Помогите гномам найти свой дом



далее

Определи, в каком домике живет гномик, нажми на ЭТОТ ДОМ


Мой дом на северо-западе!

дальше



Определи, в каком домике живет гномик, нажми на ЭТОТ ДОМ

Чтобы дойти до моего дома, нужно пойти на северо-восток



Определи, в каком домике живет гномик, нажми на ЭТОТ ДОМ

Мой домик с той стороны, где заходит Солнце...


дальше



Определи, в каком домике живет гномик, нажми на ЭТОТ дом

Мой дом расположен на стороне, противоположной югу



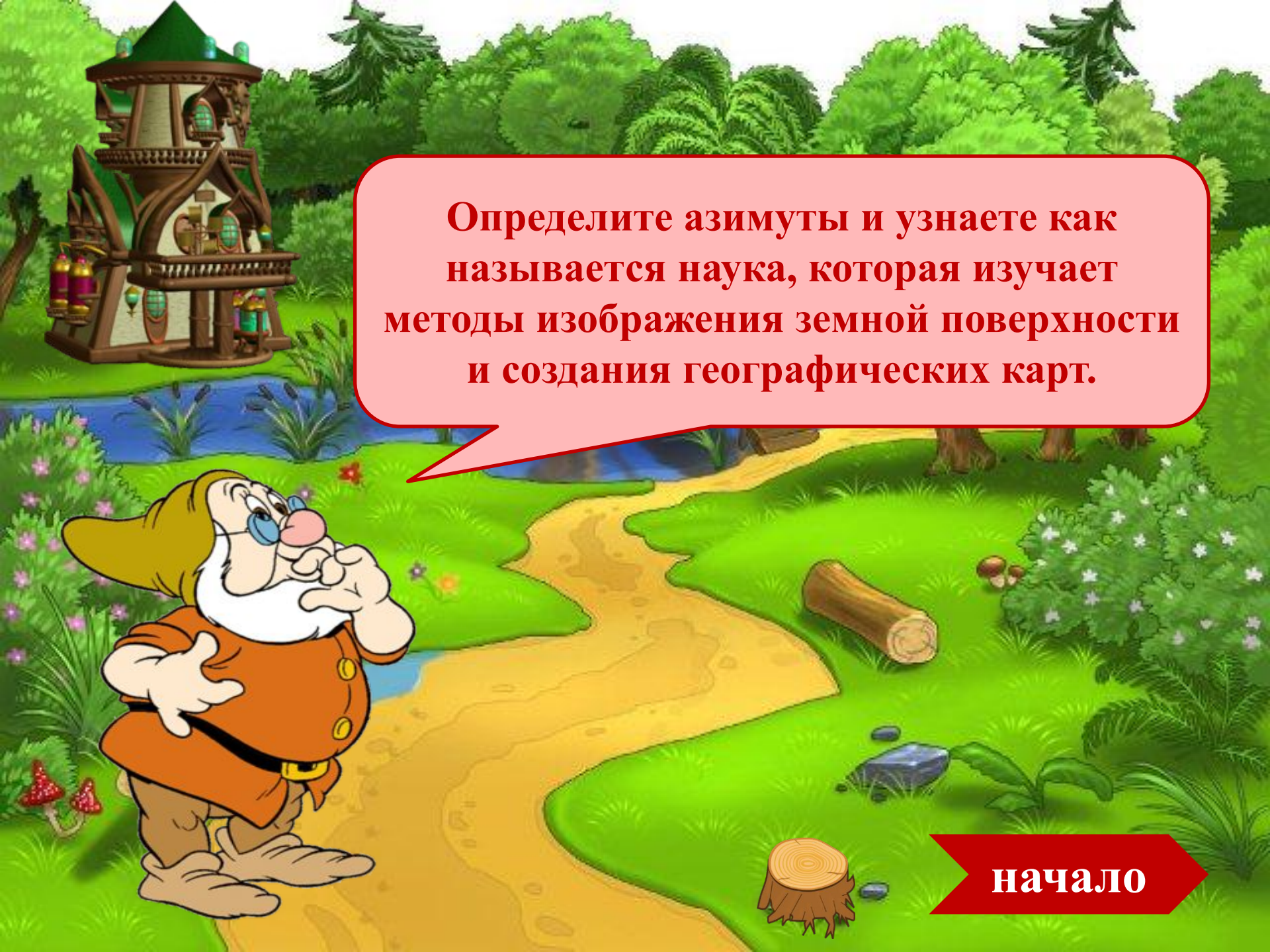


Ура! Мы
теперь дома!

Отличная
работа!

Прекрасно!





Определите азимуты и узнаете как называется наука, которая изучает методы изображения земной поверхности и создания географических карт.



начало


Т О П О Г Р А Ф И Я

Теперь я знаю, что наука, которая изучает методы изображения земной поверхности и создания географических карт, называется **ТОПОГРАФИЯ!**

$A=135^\circ$

$A=145^\circ$

$A=120^\circ$



ПРОВЕРЬТЕ СВОИ ДОСТИЖЕНИЯ

1. Какую информацию можно получить по топографической карте?
2. Опишите действия для определения на топографической карте азимута.
3. Расскажите, что такое картографический метод исследования.



Список использованных ресурсов

План местности -

<https://www.yaklass.ru/p/geografiya/5-klass/izobrazheniia-zemnoi-poverkhnosti-i-ikh-ispolzovanie-131512/plan-mestnosti-semka-mestnosti-154813/re-28a149ab-e86d-4e62-90eb-8d14e374388c>

Ручей - <https://forum.awd.ru/viewtopic.php?f=619&t=136752>

Река - <https://ru.wikipedia.org/wiki/%D0%9F%D1%81%D1%91%D0%BB>

Родник – <http://woda.dp.ua/o-dostavke-vody/mify-o-rodnikovoy-vode>

Болото - <http://mirchudes.net/mysticism/1314-cherepoveckie-bolota.html>

Пашня - <http://fotokto.ru/phot>

Железная дорога -

<https://ru.depositphotos.com/stock-photos/%D0%B6%D0%B5%D0%BB%D0%B5%D0%B7%D0%BD%D0%B0%D1%8F-%D0%B4%D0%BE%D1%80%D0%BE%D0%B3%D0%B0.html>

Автомобильная дорога - <https://app.emaze.com/@AZOOCROT#1>

Смешанный лес – <http://fotokto.ru/photo/view/2394474.html>

Луг – <https://yandex.ua/collections/card/5989593a215a8400ae29e4bf/>

Кустарник -

https://ru.wikipedia.org/wiki/%D0%91%D1%83%D0%B7%D0%B8%D0%BD%D0%B0#/media/File:Sambucus_nigra_002.jpg

Сад - <https://yandex.ru/collections/card/58889615f8a2c025010ef4eb/>

Село – <https://onf.ru/2017/11/24/onf-podvel-itogi-realizacii-proekta-grazhdanskiy-kontrol-na-selskih-territoriyah/>

Город - <http://avialine.com/photoreports/3/141/347/503/13.html>

Мост железнодорожный - http://www.levinnic.ru/buja4_cherusti/10.JPG

Мост деревянный - <http://grodno.ru/criminal/derevyannyi-most-lososyianka.html>

Бревно – <http://lenagold.ru/fon/clipart/d/drev2.html>

Камень - <http://dayzrussia.com/wiki/index.php?title=%D0%A4%D0%B0%D0%B9%D0%BB:Stone.png>

Кристалл - <https://www.pngwing.com/ru/free-png-bzzll>

Гномы - <https://sunveter.ru/tags/%E3%ED%EE%EC%FB/>

Фон дома гномов - <https://walldeco.ua/fotooboi-detskie/image/30743>

Фон сказочная полянка - <https://pandia.ru/text/80/693/37871.php>