


Австралийский Союз

Австралийский Союз



Доминион
Великобритании
с 1 января 1901г.


Герб Австралии



Вестминстерский статут:
11 декабря 1931 (принят
9 сентября 1939)
Австралийский Указ:
3 марта 1986
(от Великобритании), язык
австралийский, английский (де-
факто)


Столица - Канберра

- **Канбёрра** — столица Австралии крупнейший внутренний город страны. Население Канберры с городом-спутником Куинбиан как городской агломерации Канберра — Куинбиан составляет 432 141 человек (2016). Город является административным центром Австралийской столичной территории, которая включает в себя также небольшую сельскохозяйственную зону и национальный парк Намаджи. В 250 км к северо-востоку от Канберры находится Сидней, а в 450 км к юго-западу — Мельбурн.




Столица - Канберра

- В **1908 году** территория современной Канберры была выбрана в качестве будущей столицы Австралийского Союза, что стало компромиссом между соперничавшими между собой за этот статус двумя крупнейшими городами страны, Сиднеем и Мельбурном.



Столица - Канберра



- После проведённого международного конкурса на лучший дизайн в основу будущего строительства, которое началось в 1913 году, был взят план чикагских архитекторов [Уолтера Берли Гриффина](#) и Мэрион Махони Гриффин. В основу дизайна Канберры легла концепция города-сада, предполагающая обширные зоны естественной растительности, из-за чего австралийцы прозвали столицу— «кустарниковая столица». Несмотря на то, что росту и развитию города помешали Первая мировая война и Великая депрессия, после Второй мировой войны Канберра стала процветающим городом.

Столица - Канберра

- Являясь резиденцией австралийского правительства, Канберра — это место, где расположены парламент Австралии, Верховный суд и многочисленные министерства и агентства. В городе также находятся общественные и культурные учреждения государственного значения, такие как Национальная галерея Австралии и Национальный музей Австралии. Федеральное правительство вносит крупнейший вклад в валовой продукт города и является крупнейшим работодателем в Канберре.



Канберра



ФГП

- Австралийский Союз — государство в Южном полушарии площадью 7 692 024 км². Австралия является шестым по площади государством в мире после России, Канады, Китая, США и Бразилии, занимая около 5 % поверхности суши Земли

- Северное и восточное побережья Австралии омывают моря Тихого океана: Арафурское, Коралловое, Тасманово, Индийского океана — Тиморское; западное и южное — Индийский океан. Близ Австралии расположены крупные острова Новая Гвинея и Тасмания. Вдоль северо-восточного побережья Австралии более чем на 2000 километров тянется самый большой в мире коралловый риф — Большой Барьерный риф

- Австралия
простирается с
запада на восток
почти на 4000
километров, а с
севера на юг —
примерно на 3860 км

- Крайними точками материка являются:
- на севере — мыс Йорк (10° ю. ш.),
- на юге — мыс Саут-Ист-Кейп (43° ю. ш.),
- на западе — мыс Стиппойнт (114° в. д.),
- на востоке — мыс Байрон (154° в. д.)

Содрúжество Австра́лии

- Австра́лия, официальная форма — **Австрали́йский Сою́з**, или **Содрúжество Австра́лии** — государство в Южном полушарии, занимающее одноимённый материк, остров Тасмания и несколько других островов Индийского и Тихого океанов; является шестым государством по площади в мире.

- К северу от Австралийского Союза расположены Восточный Тимор, Индонезия и Папуа — Новая Гвинея, к северо-востоку — Вануату, Новая Каледония и Соломоновы Острова, к юго-востоку — Новая Зеландия.

- От главного острова Папуа — Новой Гвинеи материковая часть Австралийского Союза отделена Торресовым проливом минимальной шириной около 150 км, а расстояние от австралийского острова Боигу до Папуа — Новой Гвинеи составляет около 5 километров.

- Население на
31 декабря
2018 года
оценивалось

В 25 180 200 человек,
большинство из
которых проживает в
городах на восточном
побережье.

- Австралия является одной из развитых стран, будучи тринадцатой по размеру экономикой в мире, и имеет шестое место в мире по ВВП в расчёте на душу населения.

- Со вторым по величине индексом развития человеческого потенциала Австралия занимает высокое место во многих сферах, таких как качество жизни, здоровье, образование, экономическая свобода, защита гражданских свобод и политических прав

- Австралия является членом G20, ОЭСР, ВТО, АТЭС, ООН, С одружества наций, АНЗЮСа, АУ КУСа и Форума тихоокеанских островов.

- 1 января 1901 года австралийские колонии договорились объединиться в [федерацию](#)^[en] — Австралийский Союз (также известный как Австралийское Содружество)^[70]. Подготовка этого шага заняла около десяти лет переговоров, консультаций, а также голосований в колониальных парламентах. В 1907 году молодая нация получила статус [доминиона Британской империи](#).

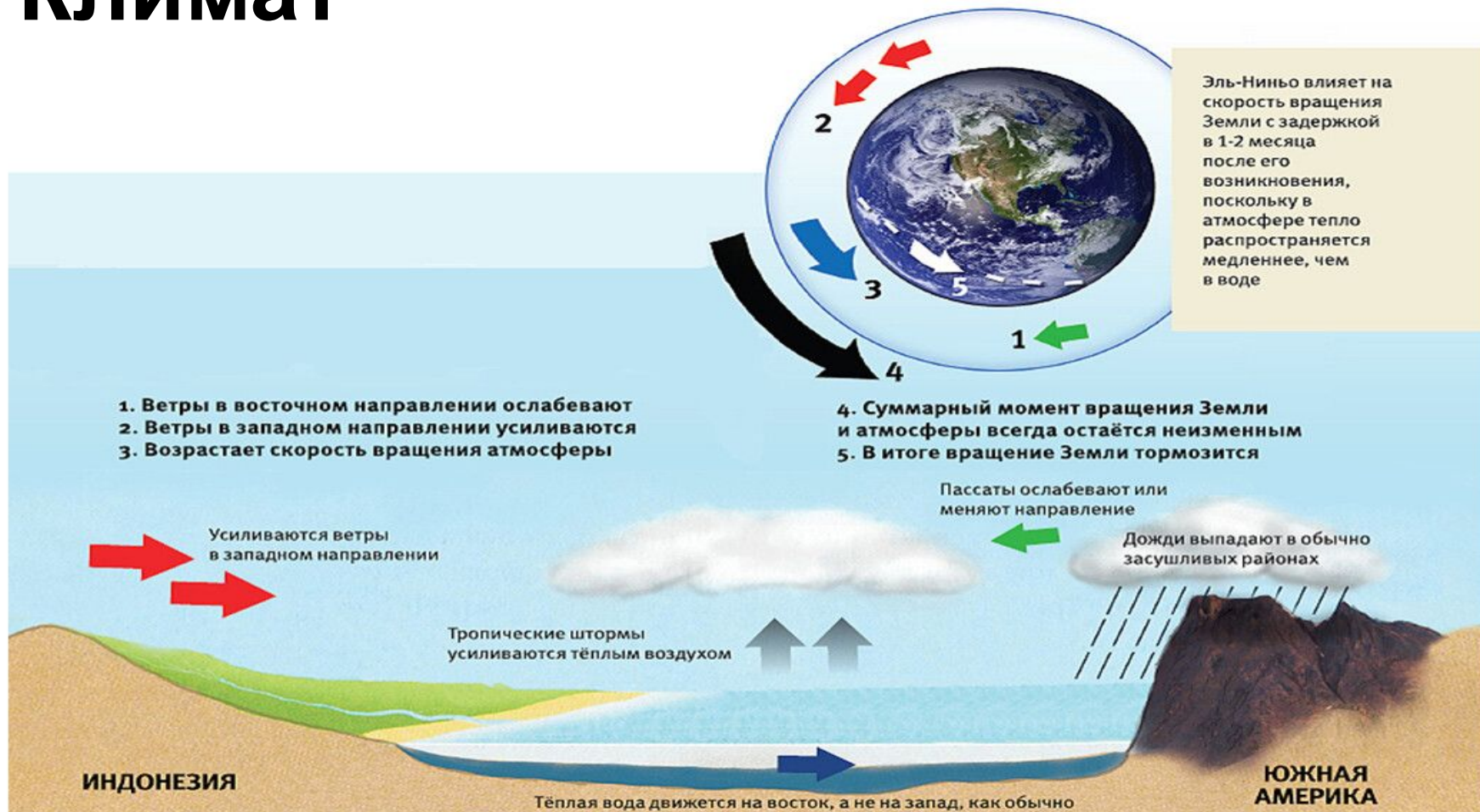
- В 1911 году из земель штата Новый Южный Уэльс была выделена территория для строительства будущей столицы — [Канберры](#). Со дня основания федерации и до завершения первых правительственных построек в Канберре (1901—1927), столичные функции выполнял Мельбурн

Британский монарх

- В соответствии с Вестминстерским статутом единственной конституционной связью между Австралией и Великобританией остался общий глава государства — британский монарх.

- После Второй мировой войны в Австралии начала поощряться иммиграция из Европы. С 1970-х годов, после отмены политики «Белая Австралия», повысился уровень иммиграции из Азии. В результате изменились демографические данные Австралии, культура и самооценка австралийцев (оценка нации в целом).

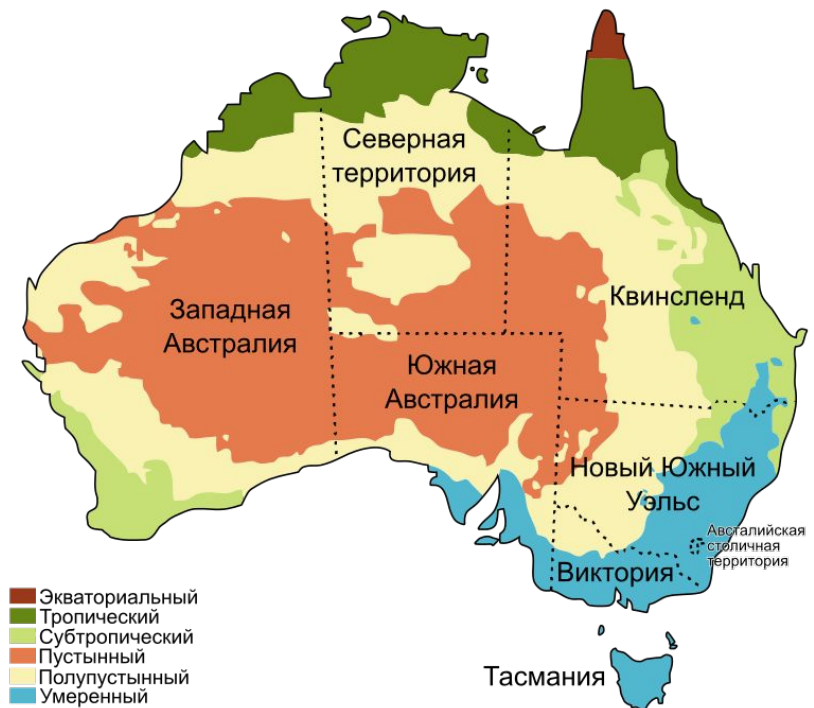
Климат



- Климат Австралии находится под значительным воздействием океанических течений, в том числе диполя Индийского океана и **Эль-Ниньо**, которые создают периодические засухи и сезонное тропическое низкое давление, которое приводит к формированию циклонов в северной части Австралии

Климат

- На засушливость региона влияет холодное Западно-Австралийское течение, которое не даёт энергии для образования циклона. Нечто подобное происходит и на западе Южной Америки, но там всё меняется с появлением Эль-Ниньо.



Уровень осадков

- Почти 40 % территории Австралии получают менее 250 мм осадков в год, и 70 % — менее 500 мм. Самый засушливый район Австралии расположен вокруг озера Эйр, в Южной Австралии. Ежегодно там выпадает менее 125 мм осадков в год. Для сравнения - в Москве выпадает 600—800 мм осадков в год, в Мадриде - 400 мм, а в Токио - 1530 мм. Регионы, получающие много осадков, невелики по площади. Снег регулярно выпадает только в двух местах — на высоте 1350 м в Австралийских Альпах и на высоте 1050 м в горах Тасмании

Живая природа

- Флора и фауна Австралии суммарно включают около 12 тысяч видов, из них около 9 тысяч — эндемики. Среди цветковых растений эндемиков 85 %, из млекопитающих — 84 %, птиц — 45 %, прибрежных рыб — 89 %. Многим экологическим регионам Австралии и их флоре и фауне угрожает человеческая деятельность и интродуцированные виды растений и животных.



Коала

