

Презентация  
к занятию на тему:  
**«Моя Карелия»**

---

Автор: Сумкина А.В., воспитатель I категории,  
МДОУ «Детский сад № 101 «Карусель»













VGIF.RU









# РОССИЙСКАЯ ФЕДЕРАЦИЯ



**РОССИЯ**  
 Население: 146 804 372 чел.  
 Площадь: 17 125 000 км<sup>2</sup>  
 Язык: русский  
 Дата основания гос-ва: 142 год  
 Столица: Москва  
 Форма правления: смешанная республика федеративного типа на Президентско-Парламентской системе  
 Состав федерации: 85 субъектов  
 Крупнейшие города:  
 1. Москва - 12 509 125  
 2. Санкт-Петербург - 5 227 400  
 3. Новосибирск - 1 984 138  
 4. Екатеринбург - 1 446 439  
 5. Нижний Новгород - 1 168 871  
 Протяженность границ: 60 923 км  
 Протяженность 20 суверенных островов: 2917 км

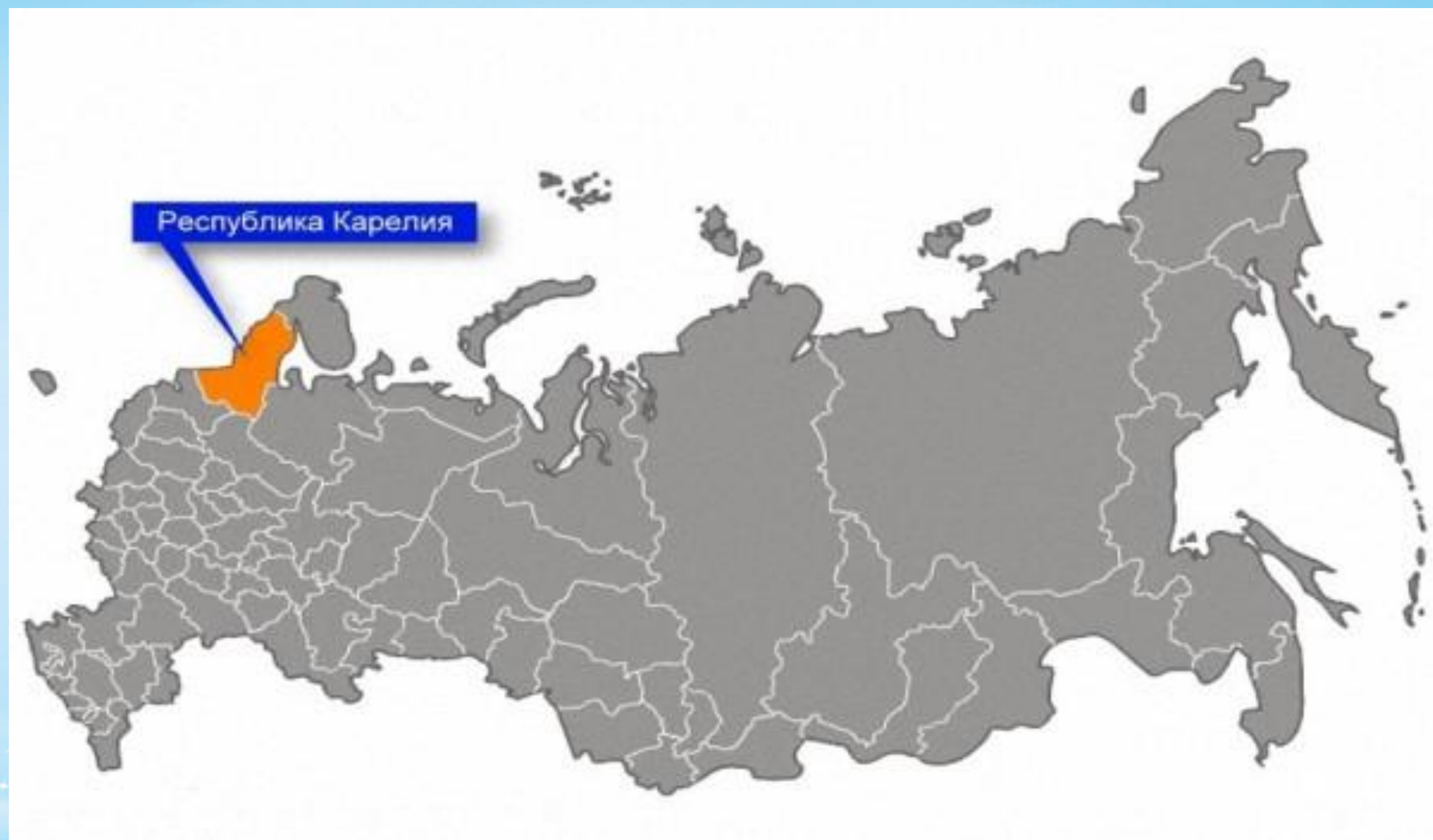
## УСЛОВНЫЕ ОБОЗНАЧЕНИЯ:

- |   |   |  |
|---|---|--|
| <p>МОСКВА - столица нашей Родины<br/>                 ЕДИНЦА - столица субъектов Федерации<br/>                 Верный знак - крупные города<br/>                 ДОНЕЦК - столицы государств<br/>                 Самсук - прочие города<br/>                 Города федерального значения<br/>                 Размер населенных пунктов РФ:<br/>                 ● более 1 000 000 чел.<br/>                 ● от 500 000 до 1 000 000<br/>                 ● от 100 000 до 500 000<br/>                 ● менее 100 000<br/>                 Морские порты<br/>                 Примечание: субъекты, одноименные с их центрами, на карте не подписаны, за исключением тех, в состав которых входит автономный округ.</p> | <p>— границы России<br/>                 — границы государств<br/>                 — границы субъектов РФ<br/>                 — границ автономных округов<br/>                 — речные каналы<br/>                 — железные дороги<br/>                 — морские пути и расстояния в км<br/>                 — Исключительная экономическая зона РФ (ИЭЗ) в мировом океане<br/>                 — Владельские торговые пути (Транссибирская магистраль и СевМорПуть)<br/>                 Скворцы больше карт в группе в контакте: <a href="https://vk.com/alternativemaps">https://vk.com/alternativemaps</a></p> | <p>Цифры на карте обозначают:<br/>                 1 - Республика Крым<br/>                 2 - Республика Адыгея<br/>                 3 - Краснодарский край<br/>                 4 - Карачаево-Черкесская республика<br/>                 5 - Кабардино-Балкарская республика<br/>                 6 - Республика Северная Осетия-Алания<br/>                 7 - Республика Ингушетия<br/>                 8 - Чеченская республика<br/>                 9 - Республика Дагестан<br/>                 10 - Ставропольский край<br/>                 11 - Республика Мордовия<br/>                 12 - Чувашская республика - Чувашия<br/>                 13 - Нижегородская область<br/>                 14 - Республика Марий Эл<br/>                 15 - Удмуртская республика<br/>                 16 - Еврейская автономная область<br/>                 VIII - ЛНР<br/>                 IX - ДНР<br/>                 X - Осетия<br/>                 XI - НКР<br/>                 XII - Армения<br/>                 XIII - Молдавия<br/>                 XIV - Ирак<br/>                 XV - КНДР</p> |
|---|---|--|

Масштаб: 1:6000000  
 в 1 см 60 км








Республика Карелия



# Города современной Карелии







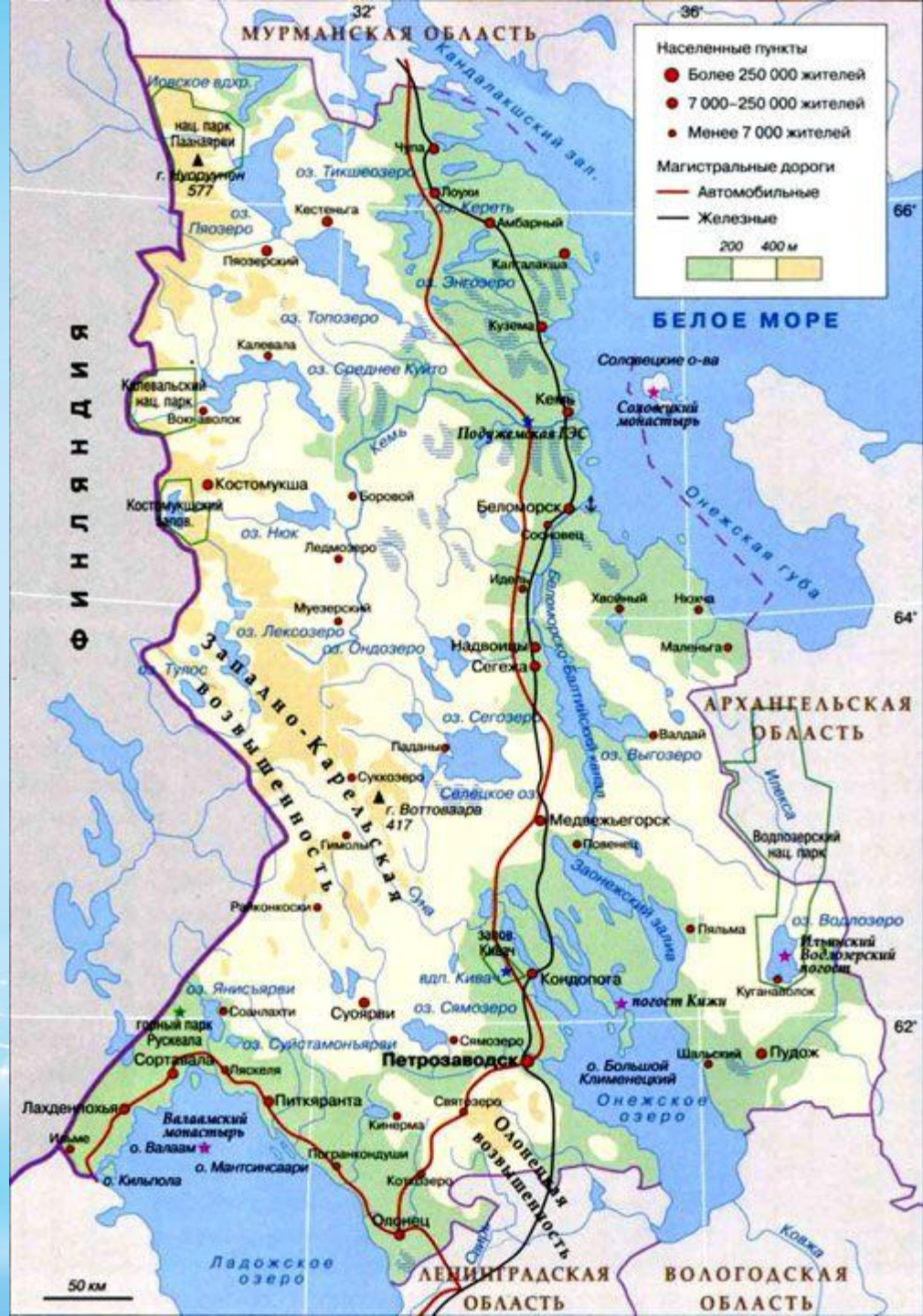
Александровский завод в Петрозаводске












# Рыбы водоемов









Спасибо за внимание