

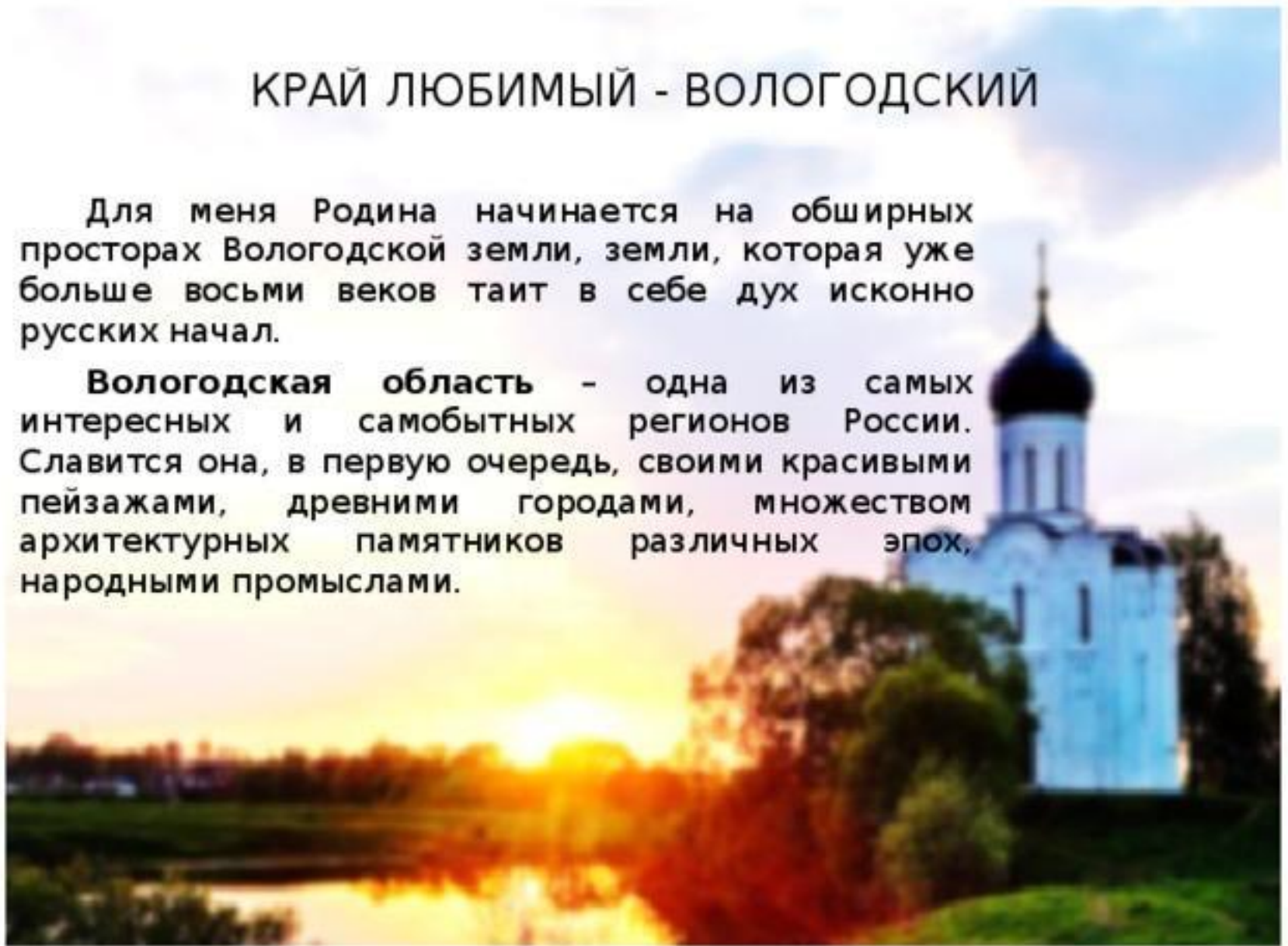
Вологодчина —  
родина моя



## КРАЙ ЛЮБИМЫЙ - ВОЛОГОДСКИЙ

Для меня Родина начинается на обширных просторах Вологодской земли, земли, которая уже больше восьми веков таит в себе дух исконно русских начал.

**Вологодская область** - одна из самых интересных и самобытных регионов России. Славится она, в первую очередь, своими красивыми пейзажами, древними городами, множеством архитектурных памятников различных эпох, народными промыслами.



# Вологодская область




# Герб Вологодской области

**Герб** Вологодской области является официальным символом Вологодской области, представляет собой четырехугольный, с закругленными нижними углами, заостренный в оконечности червлёный (красный) геральдический щит, с выходящей из серебряных облаков десницей (правой рукой) в золотом одеянии, держащей золотую, украшенную драгоценными камнями державу, и позади неё серебряный меч с золотым эфесом, положенный в перевязь; во главе щита - золотая Российская Императорская корона, как она изображалась в губернских гербах, с развевающимися лазоревыми лентами.

**Основные элементы герба символизируют:**

- 1 десница с мечом - справедливость, правовой суд, защиту Отечества;
- 1 держава - власть, государственность,
- 1 императорская корона, червлень (красный цвет) - власть и мужество, золото - изобилие и могущество,
- 1 серебро - благородство, свет и чистоту.



# Флаг Вологодской области

- **Флаг Вологодской области** представляет собой прямоугольное полотнище с отношением ширины к длине 2 x 3 белого цвета с изображением герба Вологодской области в верхнем углу у древка:
- "В червленом (красном) поле выходящая из серебряных облаков десница (правая рука) в золотом одеянии, держащая золотую, украшенную драгоценными камнями державу, и позади неё серебряный меч с золотым эфесом, положенный в перевязь; во главе щита - Российская Императорская корона, как она изображалась в губернских гербах, с развевающимися лазоревыми лентами". Вдоль стороны полотнища, противоположной древку, расположена красная полоса шириной в  $\frac{1}{5}$  длины полотнища.



# Вологодская область



- **Вологодская область образована 23 сентября 1937 года.**
- Она расположена на севере Европейской части России в поясе умеренно-континентального климата в 500 км от Москвы.
- **По площади является одной из крупных областей Российской Федерации** и составляет почти 1% ее территории (145.7 тыс. кв. км); наибольшая протяженность с севера на юг - 385 км, с запада на восток - 650 км.



# Вологодская область: 26 районов



# Вологодская область

- Областной центр - город Вологда, основан в 1147 году.
- Крупнейший индустриальный центр области - г. Череповец





# Города области




- Официальной датой основания **Вологды** считается **1147** год.
- На рубеже XVII-XVIII вв. на Русский Север особое внимание обратил **Петр I**. Решая практические вопросы государственного значения, царь-реформатор неоднократно останавливался в Вологде.
- Большая часть городов современной Вологодской области была образована в период екатерининской административной реформы: Вытегра в 1773 г., Кириллов в 1776 г., Череповец в 1777 г., Грязовец, Кадников и Никольск в 1780 г.

**Город  
Вологда**



# Города области

## Город Великий Устюг



- **Великий Устюг** возник около середины XII века. Свое название он получил в связи с размещением близ устья реки Юг. Точная дата основания Устюга неизвестна, первое летописное упоминание относится к **1207** году.
- Нахождение Устюга в составе Московского государства, выгодное экономическое и географическое положение способствовали расцвету города. Неслучайно в XVI-XVII вв. в названии появляется приставка **Великий**.
- Современный Устюг красив и величествен. На высоком берегу Сухоны расположились белокаменные храмы XVI—XVIII вв., сверкают в небе позолоченные кресты и купола многочисленных церквей.

# Великий Устюг – родина Деда Мороза



- В старинном русском городе Великий Устюг с 1998 года по инициативе Правительства Москвы и администрации Вологодской области реализуется масштабный межрегиональный проект "Великий Устюг - родина Деда Мороза".



# Великий Устюг – родина Деда Мороза



Филиал Московского зоопарка

# Города области

## Город Белозерск



- Первое упоминание о наиболее древнем городе Белоозере относится к 862 году. В 1238 году край выделился из Ростовского княжества в самостоятельное Белозерское княжество. В XVI столетии оно попадает под власть Москвы и становится уездом единого Русского государства.



# Реки области

■ Наиболее крупными реками являются р. Сухона, р.Юг, р. Кубена, р.Шексна, р. Суда, р.Молога, площадь водосбора и среднемноголетний годовой сток которых составляют:

<i>Река</i>	Площадь водосбора, кв. км	Годовой сток, млн. куб. м
Сухона	49542	14271
Юг	14230	4560
Кубена	10646	3303
Шексна	19000	4910
Суда	11970	3182
Молога	6063	1346

# Рыбный промысел



- **В водоемах обитает 58 видов рыб,** включая 3 вида миног. Рыбный промысел в области ориентирован преимущественно на вылов путинных (корюшка, снеток), крупночастиковых (лещ, судак) и ценных (ряпушка, сиг) видов.
- Есть и особо ценные (охраняемые) виды - стерлядь, нельма, нельмушка, форель, лосось, паляя. Весь промысловый запас рыб в промысловых водоемах оценивается в 3,3 - 3,7 тыс. тонн.

# Полезные ископаемые области

- Минерально-сырьевая база области представлена **полезными ископаемыми**
- флюсовыми известняками,
- карбонатными породами для производства извести,
- песчано-гравийными материалами,
- песками строительными, стекольными и формовочными,
- глинами кирпично-черепичными, керамзитовыми и гончарными,
- минеральными красками,
- торфом,
- сапропелем
- подземными водами





# Вологодчина – лесной край



- **Вологодчина - лесной край.** Леса занимают 69 % её территории (около 10 млн. га) и составляют её главное богатство. Наибольшую ценность в составе лесов представляют хвойные породы - ель и сосна. Общий запас древесины на территории области оценивается в 1670 млн. куб. м., в том числе хвойных пород 867 млн. куб. м.
- Велики запасы недревесных продуктов леса. Только ягод (клюквы, брусники, черники) можно заготавливать до 38 тыс. тонн ежегодно, а грибов - 45 тыс. тонн.

# Фауна лесов



■ **Богата и разнообразна фауна лесов нашей области.** Типичными охотничье - промысловыми видами животных являются лось, медведь, кабан, волк, лиса, заяц, куница, выдра, норка, рысь. Численность лося в наших лесах составляет около 32,2 тысяч, медведя – 7,7 тысяч, кабана - 5,1 тысячи особей. Увлекательна и добычлива охота на перелетную (утка, гусь) и боровую (глухарь, тетерев, рябчик) дичь.

# Охрана природы



- В настоящее время сеть охраняемых природных территорий области насчитывает **172 объектов** общей площадью около 489,5 тыс. га, что составляет 3,35 % от территории области, в том числе:
  - 1. Федерального значения – 2 объекта, площадью 211,5 тыс.га.
  - 2. Областного значения – 159, площадью 266,3 тыс. га, в том числе:
    - заказники - 77,
    - памятники природы – 81,
    - туристско-рекреационная местность – 1.
  - 3. Местного значения – 11, площадью 11,696 тыс. га.



## Дарвинский государственный природный заповедник




- Центром организации и проведения научных исследований природы является **Дарвинский государственный природный биосферный заповедник**, образованный в 1945 году с целью изучения влияния искусственного водоема - Рыбинского водохранилища на природные ландшафты Молого-Шекснинского междуречья. Площадь заповедника составляет 112,6 тыс. га, из которых 67,2 тыс. га приходится на сушу и 45,4 тыс. га - на акваторию водохранилища. Заповедник расположен на стыке Вологодской, Ярославской и Тверской областей. 45,1 тыс. га его территории относятся к Вологодской области.

# Красная книга Вологодской области

- **Красная книга Вологодской области** учреждена в соответствии с Федеральным законом от **10 января 2002 года**.
- Основанием для занесения в Красную книгу Вологодской области редкого или находящегося под **угрозой исчезновения** вида животных, растений или грибов или повышения категории его статуса служат данные об опасном сокращении его численности и (или) распространения на территории Вологодской области, о неблагоприятных изменениях условий существования этого вида или другие данные, свидетельствующие о необходимости принятия особых мер по его сохранению и восстановлению.





© Sergey Garmashov