

Планировочные районы и транспортная инфраструктура Севастополя

Презентацию выполнили Перехваткина Валерия, Маслова Анна, Стаценко Александр, Аверин Александр, Яковлева Анна

Гагаринский район



Гагаринский район — это комплекс крупных промышленных предприятий, предприятий рыбной отрасли, радиоэлектроники, строительной индустрии, научно-исследовательских институтов и проектно-конструкторских организаций, высших, среднеспециальных и средних учебных заведений, медицинских, оздоровительных и детских дошкольных учреждений, предприятий торговли и сферы услуг, культурно-массовой и спортивной работы



Жилой фонд района составляет 1184 дома общей площадью 1,3 млн м². Семьдесят процентов жилья построено за последние 20 лет. На территории района работает более 180 предприятий торговли и общественного питания, 12 рынков, 69 объектов быта, 11 отделений связи. Население района составляет 155 тысяч человек. На территории размещены Севастопольский национальный технический университет, Военно-морской институт, Севастопольский морской институт, политехнический техникум, четыре профессионально-технических училища, учебно-производственный комбинат, 14 средних общеобразовательных школ и 21 детских дошкольных учреждений.

На территории района расположен комплекс памятников древнего города Херсонеса V в. до н.э. — XV н.э., ныне национальный заповедник «Херсонес Таврический».

В районе имеются 150 памятников археологии, 31 памятник Великой Отечественной войны и 11 памятников истории и культуры



Ленинский район



Ленинский район один из четырёх административных районов города Севастополя, занимает его центральную часть.

По площади район наименьший из всех районов города — 26,0 км².

Ленинский район расположен на Южной стороне города, а именно в районе, который носит историческое название Городская сторона, отделённой от Корабельной стороны Южной бухтой. С территории нынешнего Ленинского района началось основание города: здесь в районе площади Нахимова в 1783 году были заложены первые городские здания.



Площадь Нахимова

В районе зарегистрированы более восьмисот предприятий и учреждений. Традиционные для экономики района направления — пищевая и лёгкая промышленность. Так как район занимает центральную, плотно заселённую часть города, в нём мало крупных промышленных предприятий, зато расположены офисы крупнейших строительных компаний, нефтетрейдеров, судовладельцев, банков. Здесь же сосредоточено большинство общегородских административных учреждений: Севастопольская городская государственная администрация и Севастопольский городской Совет, управление МВД России в городе Севастополе, штаб Черноморского флота России, воинские части ЧФ России.




Севастопольский городской совет

По оценке на 1 января 2016 года численность постоянного населения района составила 112 220 человек. В Ленинском районе развита социальная инфраструктура: образование (33 детских сада, 14 общеобразовательных школ, 1 школа-интернат, 1 спортшкола, 3 ПТУ и средних учебных заведений, 9 заведений науки и научного обслуживания), здравоохранение (17 поликлиник и больниц, а также их филиалов), культура и искусство (2 театра, 7 кинотеатров, 9 клубов и домов культуры), спорт (3 стадиона, 2 плавательных бассейна).



Большая часть учреждений культуры и многие памятники истории, культуры и архитектуры Севастополя также расположены в Ленинском районе, среди них:

- Башня ветров
- Графская пристань
- Владимирский собор
- Покровский собор
- Петропавловская церковь
- Храм Архистратига Михаила
- Кладбище коммунаров
- Бывшая кенасса
- Севастопольский художественный музей имени М. П. Крылова
- Театр имени Луначарского
- Матросский клуб
- Военно-исторический музей Черноморского флота
- Памятник затопленным кораблям
- Памятник матросу и солдату

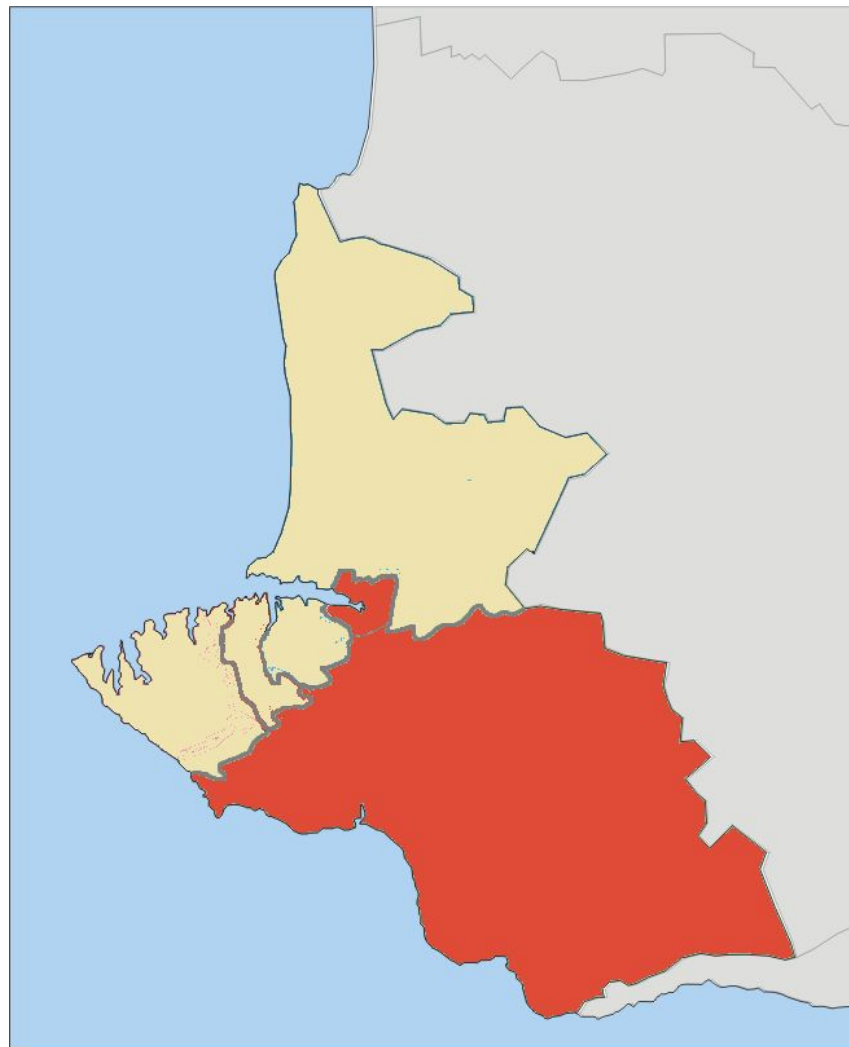


Покровский собор

Балаклавский

район

Благодаря мягкому климату, отсутствию сильных ветров и практически спокойной морской глади в бухте, Балаклава быстро превратилась в курортную зону. Хотя ранее она была закрыта даже для севастопольцев, считаясь военным объектом и отдельным городом. Балаклава стала вместе с Инкерманом частью Севастополя в 1957 году.



Несмотря на удаленность от центра Севастополя (около 30 км), Балаклава предлагает недвижимость по высокой стоимости. Если квартира покупается исключительно для отдыха и сдачи ее в аренду, то стоимость вполне оправдана. Но для местного населения, которому необходимо ездить ежедневно на работу в центральные районы города, покупка квартиры в Балаклаве – не слишком выгодное решение. В Балаклаве туристам есть чем полюбоваться, есть где отдохнуть и развлечься.



В районе работает 12 школ, в которых обучается 4123 учащихся, 13 детских учебных учреждений, 1 ПТУ. Функционируют 3 больницы, 4 поликлиники, в том числе 2 стоматологических (1 — частная), 5 фельдшерско-акушерских пунктов. В районе 18 библиотек, 2 кинотеатра, 24 клуба, музыкальная школа, 3 стадиона, Дом детского творчества.




Мыс Фиолент расположен в 15 километрах от центра Севастополя в сторону Ялты. Здесь берёт своё начало Главная (Южная) гряда Крымских гор, которая заканчивается мысом Ильи возле Феодосии. У мыса Фиолент расположен Георгиевский монастырь.



Нахимовский район

Старейшим и самым большим районом Севастополя является Нахимовский. Он образован в 1957 году путём объединения Корабельного и собственно Нахимовского (называвшегося в 1938 — 1948 и в 1949 — 1954 годах Северным районом)

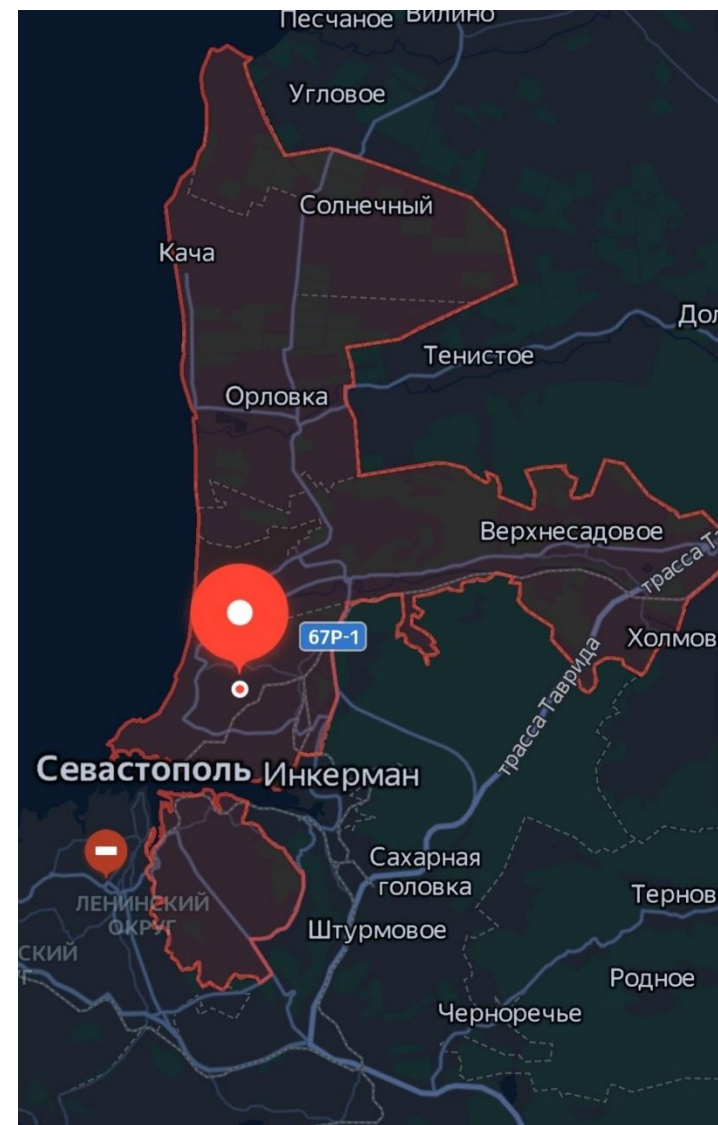


Михайловская батарея

География и состав района

Нахимовский район разделен бухтой на две части. В него входит не только городская черта, но и близлежащие поселения. Здесь же расположена площадь Захарова. Также на территории обустроена пристань для паромов. Нахимовский район обладает хорошо развитой инфраструктурой.

В состав района входят Северная и Корабельная стороны города Севастополя, а также сельская территория с населёнными пунктами. На территории Нахимовского района расположено 14 населенных пунктов.



Факты:

На территории района расположено 976 исторических и культурных памятников. В районе широко представлен туристический бизнес, расположено около 1,7 тыс. различных предприятий, аэропорт, железнодорожный и авто вокзалы.



Транспортная инфраструктура.

Общая протяженность автодорог – 1095,647 км
На территории г. Севастополя автомобильными пассажирскими перевозками занимаются 13 компаний-перевозчиков.

Основные городские виды транспорта Севастополя - это троллейбусы, автобусы и микроавтобусы. Существует 14 троллейбусных маршрутов. В ночное время тарифы на передвижение в транспорте увеличиваются в два раза. Следует отметить, что в городе-герое оплачивать проезд необходимо при выходе из транспорта, а не на входе, как в остальных городах.

Существуют регулярные автобусные сообщения со следующими городами Российской Федерации - Москва, Краснодар, Ростов на Дону, Новороссийск, Анапа, Пятигорск, Волгоград, Астрахань, Сочи, все города Крыма.



Спасибо за внимание