



Русские первооткрыватели и путешественники.



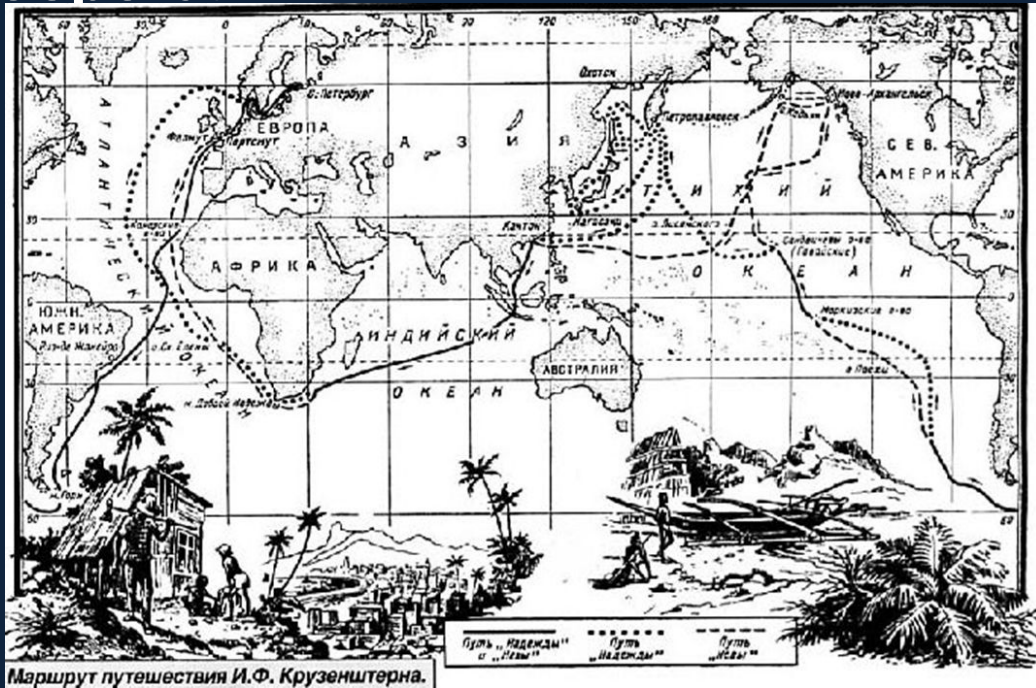
9 кл. § 12

10 кл. § 63

План урока:


- 1. И.Ф.Крузенштерн и Ю.Ф.Лисянский**
- 2. Ф.Ф.Беллинсгаузен и М.П.Лазарев**
- 3. А.А.Баранов и освоение Русской Америки**

До начала XIX столетия флот Российской империи был привязан к внутренним, прибрежным акваториям, таким, как Балтийское, Белое и Чёрное море, и все фрегаты, барки и шхуны плавали без большого удаления от берега.



И лишь со вступлением на престол Александра I и приходом к власти команды его молодых друзей-реформаторов, Россия начинает смотреть в сторону океана, замышляя кругосветное плавание. Это было важно и для научно-исследовательских целей, и для престижа государства, как океанской державы, не уступающей Англии и Франции.

1. И.Ф. Крузенштерн и Ю.Ф. Лисянский.




Россия впервые
осуществила давнюю
мечту - её корабли вышли


... **1803—1806**- Первое русское
кругосветное плавание.



Было предпринято на приобретённых в Великобритании небольших кораблях **«Надежда»** и **«Нева»** под командованием **Ивана Крузенштерна** и **Юрия Лисянского**



Экспедиция, состоявшая из двух кораблей («Надежда» и «Нева») под командой Крузенштерна, с помощником, капитан-лейтенантом Лисянским, **26 июля (7 августа) 1803 года** отплыла из Кронштадта. Экспедиция направилась через Атлантический океан и 20 февраля (3 марта) 1804 года обогнула мыс Горн; из русских и соседних с ними земель на севере Тихого океана она обратила особое внимание на Камчатку, Курильские острова и Сахалин. В



Император Александр I награждал Крузенштерна и его подчиненных. Все офицеры получили следующие чины, командиры ордена св. Владимира 3 степени и по 3000 руб., лейтенанты по 1000, а мичманы по 800 рублей пожизненного пенсионера. Нижние чины, по желанию, уволены в отставку и награждены пенсионом от 50 до 75 рублей. По высочайшему повелению была выбита особая медаль для всех участников этого первого

Крузенштерн был большим любителем домашних животных. В путешествиях его сопровождал спаниель, любимец всей команды.

Перед каждым отплытием вошло в добрую традицию каждому члену экспедиции потрепать спаниеля за длинные висячие уши, и действительно, путешествия проходили на удивление гладко.

Известны буквально анекдотические ситуации, когда дикари, в жизни не видевшие животных с настолько длинными висячими ушами в ужасе разбегались.





Крузенштерн был очень хорошо развит физически. По словам современников, он сильно выделялся среди окружающих, отличался атлетическим телосложением, по внушительности плечевого пояса и богатырской груди превосходил сильнейших матросов возглавляемой им экспедиции.

Доподлинно известно, что он в этом путешествии, несмотря на недоумение коллег, возил с собой **две двухпудовые гири** и ежедневно занимался с ними по 30-40 минут, выполняя своё любимое упражнение — **швунг жимовой.**

Крузенштерн Иван Фёдорович (1770 – 1846 гг.)

Впервые нанёс на карту
около тысячи км
восточного, северного и
северо-западного берега
острова Сахалин. Автор
«Атласа Южного моря».



В 1845г. адмирал Крузенштерн стал одним
из членов-учредителей Российского
географического общества.

Лисянский Юрий Федорович

Открыл один из
Гавайских
островов,
названный в его
честь островом
Лисянского;
исследовал остров
Кадьяк и часть
архипелага
Александра.



Итоги экспедиции:

- На карту нанесены тысячи километров берегов острова Сахалин
- Открыт один из островов Гавайского архипелага
- Собраны данные об Алеутских островах, Аляске, островах Тихого и Ледовитого океанов
- Крузенштерн удостоен звания академика

2. Ф.Ф. Беллинсгаузен и М.П. Лазарев.

Одним из учеников и последователей Крузенштерна стал **Фаддей Фаддеевич Беллинсгаузен**. Он был участником первой русской экспедиции.

**Фаддей Фаддеевич
Беллинсгаузен**
(1778 – 1852)

русский
мореплаватель,
адмирал,
первооткрыватель
Антарктиды.



Михаил Петрович Лазарев

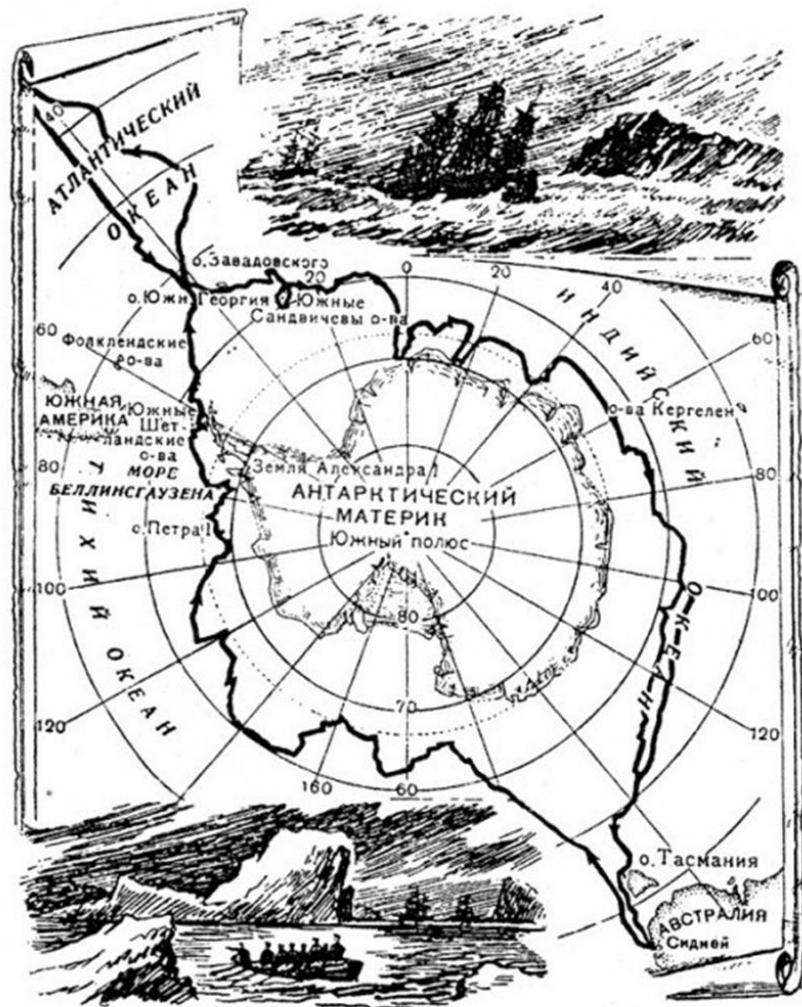

(1788 – 1851)

мореплаватель, адмирал
(1843), кавалер ордена
Святого Георгия IV класса за
выслугу лет (1817),
командующий
Черноморским флотом и
первооткрыватель
Антарктиды. Впоследствии
прославился как боевой
адмирал, воспитавший
целую плеяду русских
флотоводцев (Корнилова,
Нахимова, Истомина).



В 1819—1821

**- вторая
кругосветная экспедиция, отправленная в
южнополярные моря.**



*Карта маршрута экспедиции
Ф. Ф. Беллинсгаузена и М. П. Лазарева
вокруг Антарктиды*



Фаддей Беллинсгаузен.



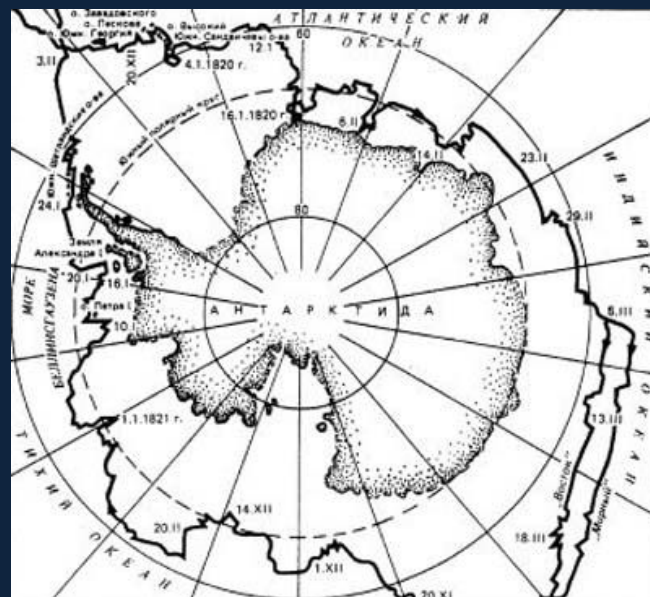
Михаил Лазарев.

* Начальник экспедиции и шлюпа «Востока» капитан 2-го ранга **Фаддей Беллинсгаузен.**


* Командир шлюпа «Мирный» лейтенант

* Нашими мореплавателями открыт остров Анненкова, названный так в честь лейтенанта Анненкова, плававшего на шлюпе «Мирный».

- На острове Южная Георгия положены на карту мысы, названные мыс Парядина (собственно Порядина, в честь штурмана Порядина) и
- мыс Демидова (в честь мичмана Демидова),
- залив Новосильского (в честь мичмана Новосильского),
- мыс Куприянова (в честь мичмана Куприянова).



16 января 1820
года.... - открыта
Антарктида,
которую называли
"льдинным
материком"




Чуть позже открыта часть островов в Тихом океане.

* Открыт остров Петра.

* **16 января 1821 г.** – открыт берег Александра I (ныне считается большим островом).



24 июля 1821 г. вернулись в Кронштадт после 751 дня отсутствия. Всего было пройдено свыше 92 тыс. км пути, причём наши мореплаватели впервые обошли вокруг всего антарктического материка.



3. А.А. Баранов и освоение Русской Америки.

**Александр
Андреевич
Баранов (1746
—1819)**


— русский
государственный
деятель,
предприниматель,
первый Главный
правитель русских
поселений в Северной
Америке (1790—1818).





Александра Андреевича Баранова трудно отнести к первооткрывателям и путешественникам, но он внес большой вклад в освоении Русской Америки. Он вёл поиск полезных ископаемых, основывал новые русские поселения, налаживал обмен с местными жителями. Его деятельность была очень опасной из-за постоянных набегов индейцев.

1799г. – он стал правителем
Российско-Американской
компании.



1803 г. – А.Баранов назначен правителем
Российских колоний в Америке.




1804г. – на острове Ситка основана крепость Новоархангельск (с 1867 года — Ситка).

в 1812 году основан Форт-Росс в Калифорнии.

4. Г.И. Невельской и Е.В.

Путятин




Геннадий Иванович Невельской

(1813 — 1876) —

российский адмирал
(1874), исследователь
Дальнего Востока,
основатель города
Николаевск-на-Амуре.


Доказал, что устье Амура
доступно для входа
морских судов

и что Сахалин — остров.



Граф Николай Николаевич
Муравьев-Амурский (1809—1881)

Амурская экспедиция 1850—1855 годов —
предпринятая по инициативе русского
морского офицера **Геннадия Ивановича**
Невельского и губернатора Восточной Сибири
Николая Муравьева в 1849—1855 годы.

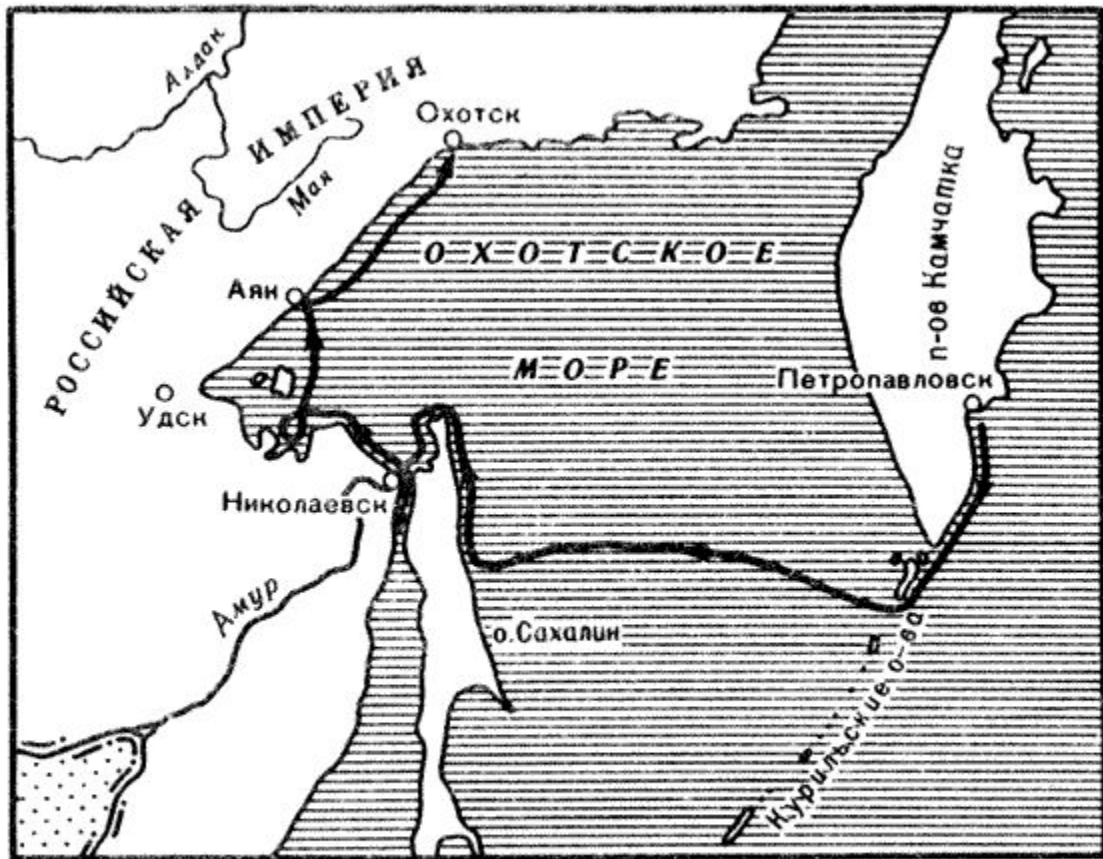



1850 г. – основал
Николаевский пост

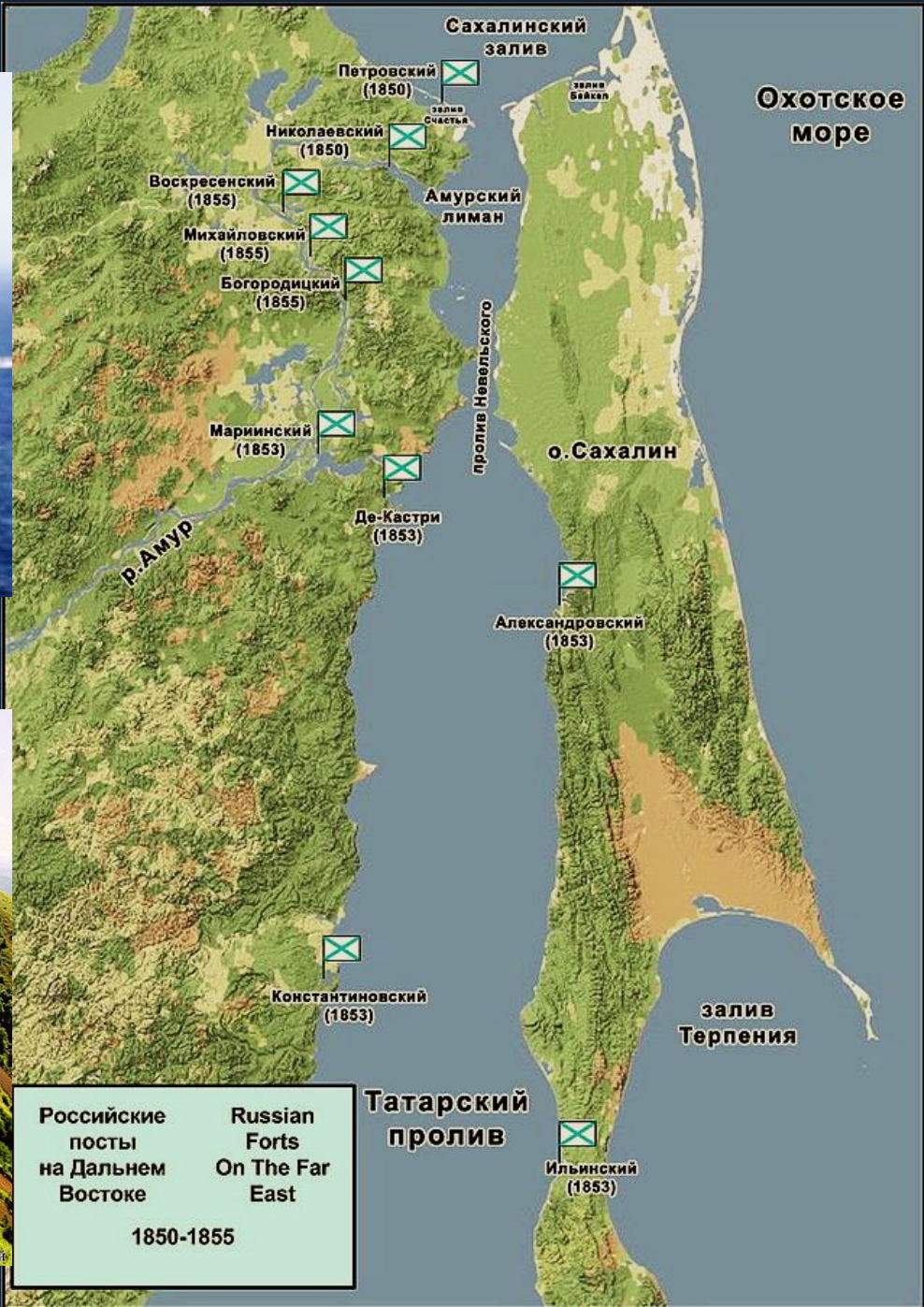
(Николаевск – на –



Именно Невельской доказал, что Сахалин не соединён с материком, а является




Маршрут экспедиции Г.И. Невельского



Российские посты на Дальнем Востоке
Russian Forts On The Far East
1850-1855

Евфимий (Ефим) Васильевич Путятин



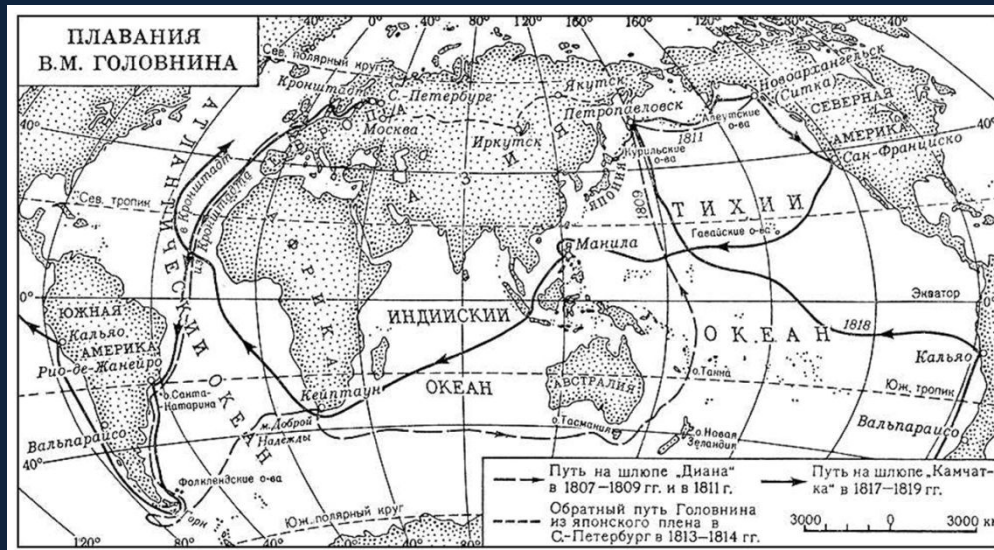
Русский адмирал, государственный деятель и дипломат.



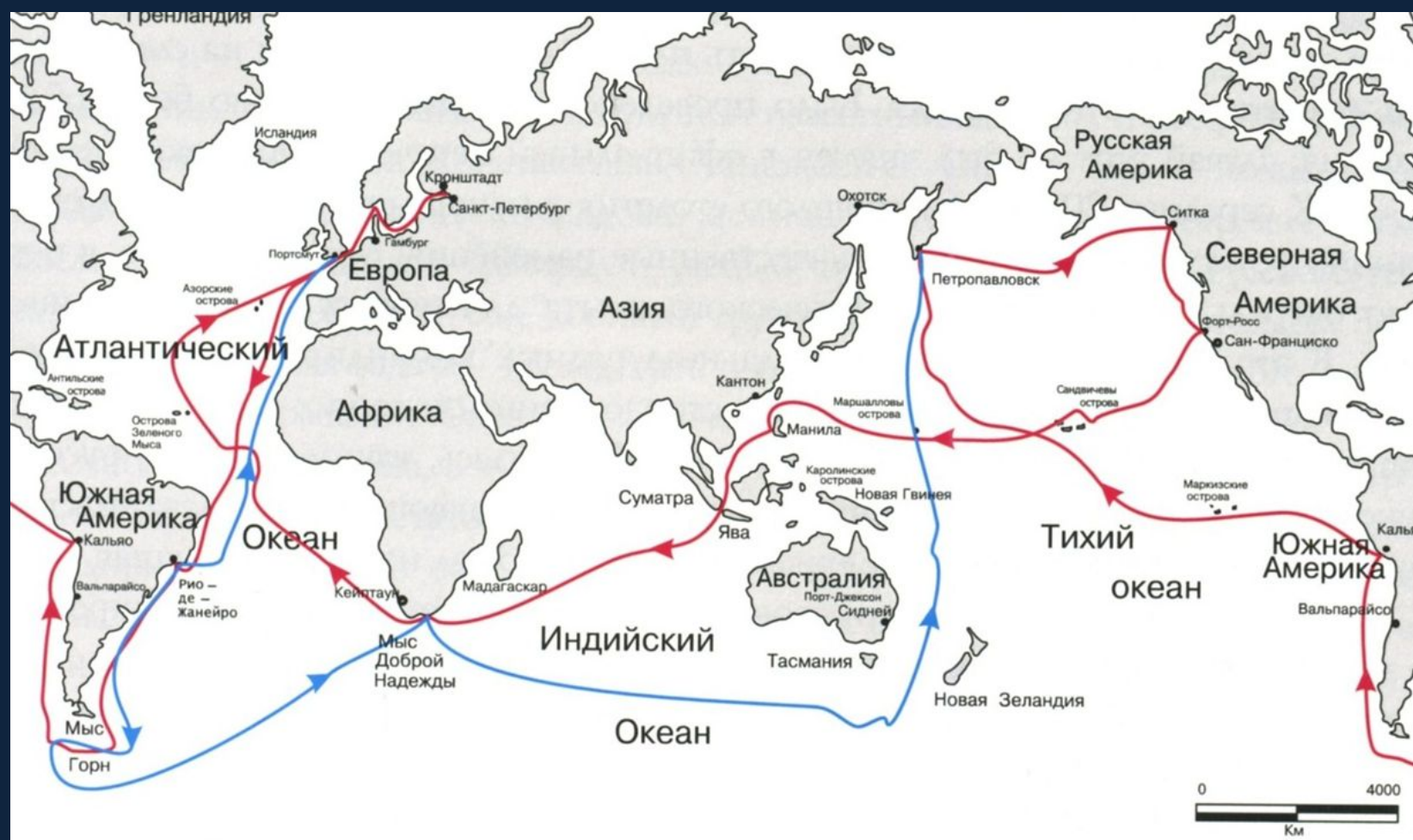
В **1855 г.** ... - подписал первый договор о дружбе и торговле с Японией.

Василий Михайлович Головнин

(1776 — 1831) — русский мореплавател и путешественник, вице-адмирал.



Провёл три года в японском плену. Описание этого путешествия напечатано Головниным в 1819 году.



Русское правительство решило направить шлюп «Диана» в кругосветную экспедицию, главной целью которой были географические открытия в северной части Тихого океана, преимущественно в пределах России. Экспедиции было также поручено доставить разные материалы в Охотск

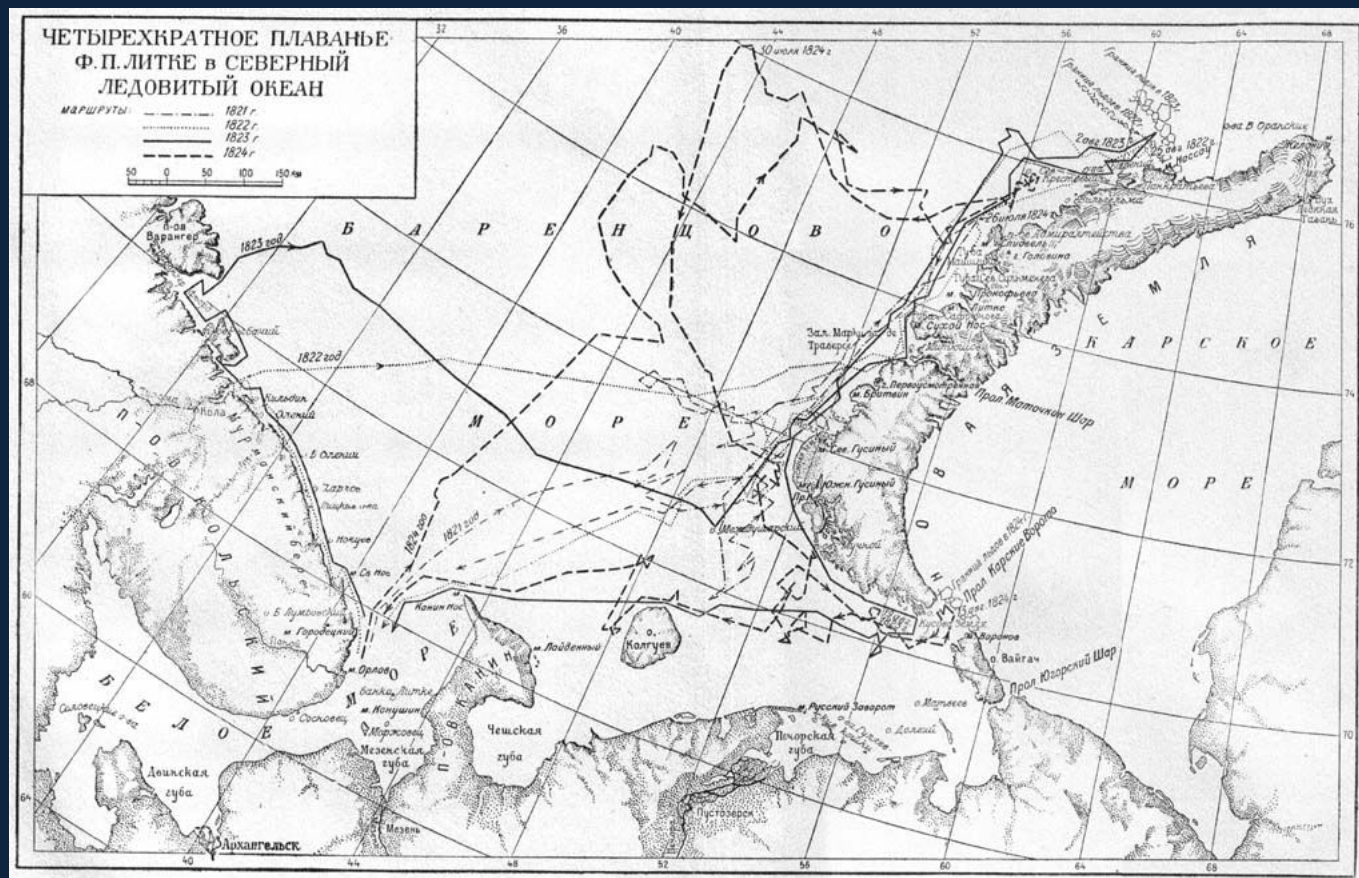


Граф **Фёдор**

Петрович Литке

(1797—1882)

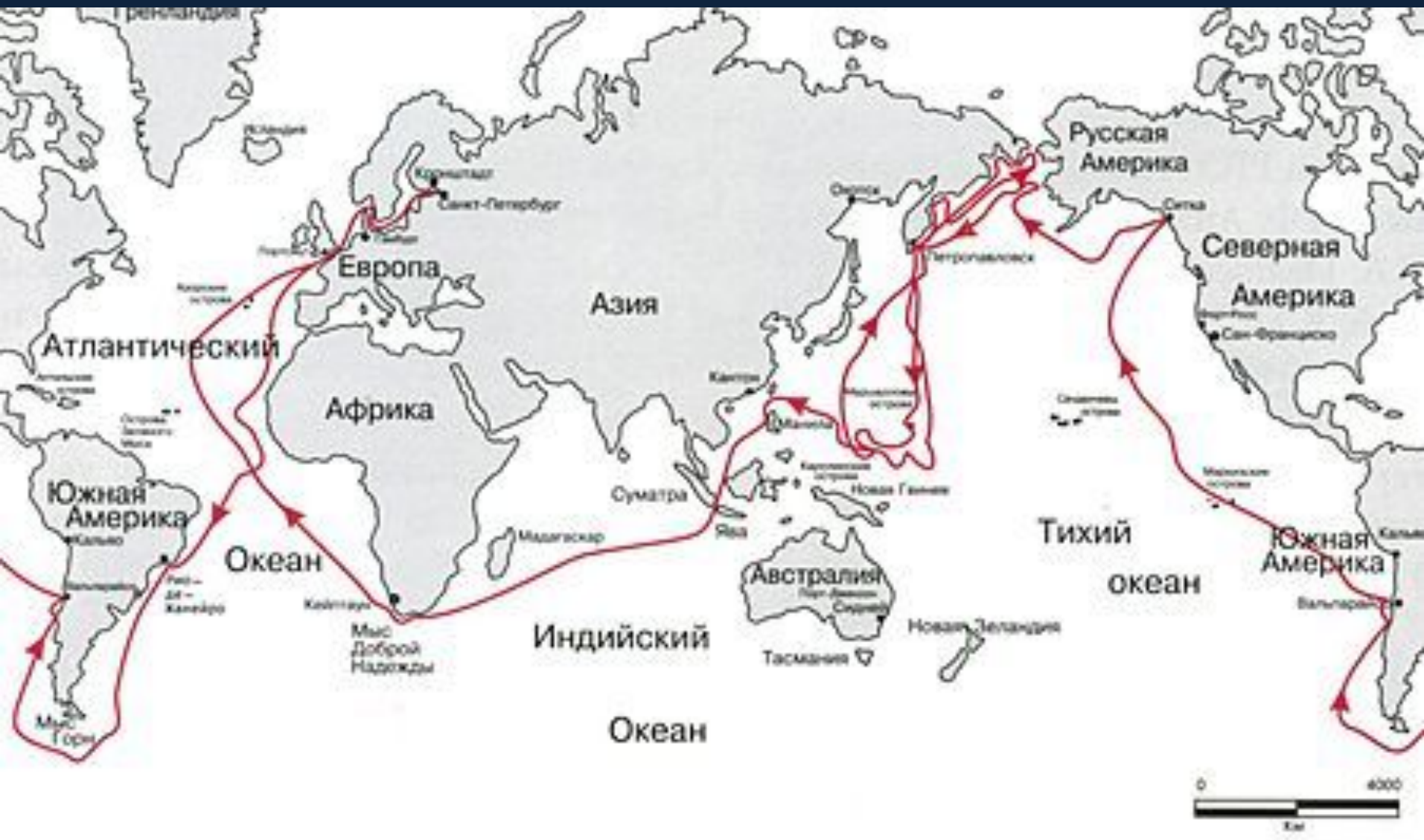
— русский
мореплаватель,
географ, исследователь
Арктики, генерал-
адъютант, адмирал
(1855), президент
Академии Наук в
1864—1882.



Исследовал Северный Ледовитый океан, берега Камчатки, Южной Америки.

1845 г. – основал Русское географическое общество, которое занималось обобщением и использованием новых знаний, а экспедиции и исследования стали

реpublican



Плавание Ф. П. Литке на шлюпе
«Сенявин» в 1826—1828 годах

Домашнее задание:

9 кл. § 12

9 кл. § 63

