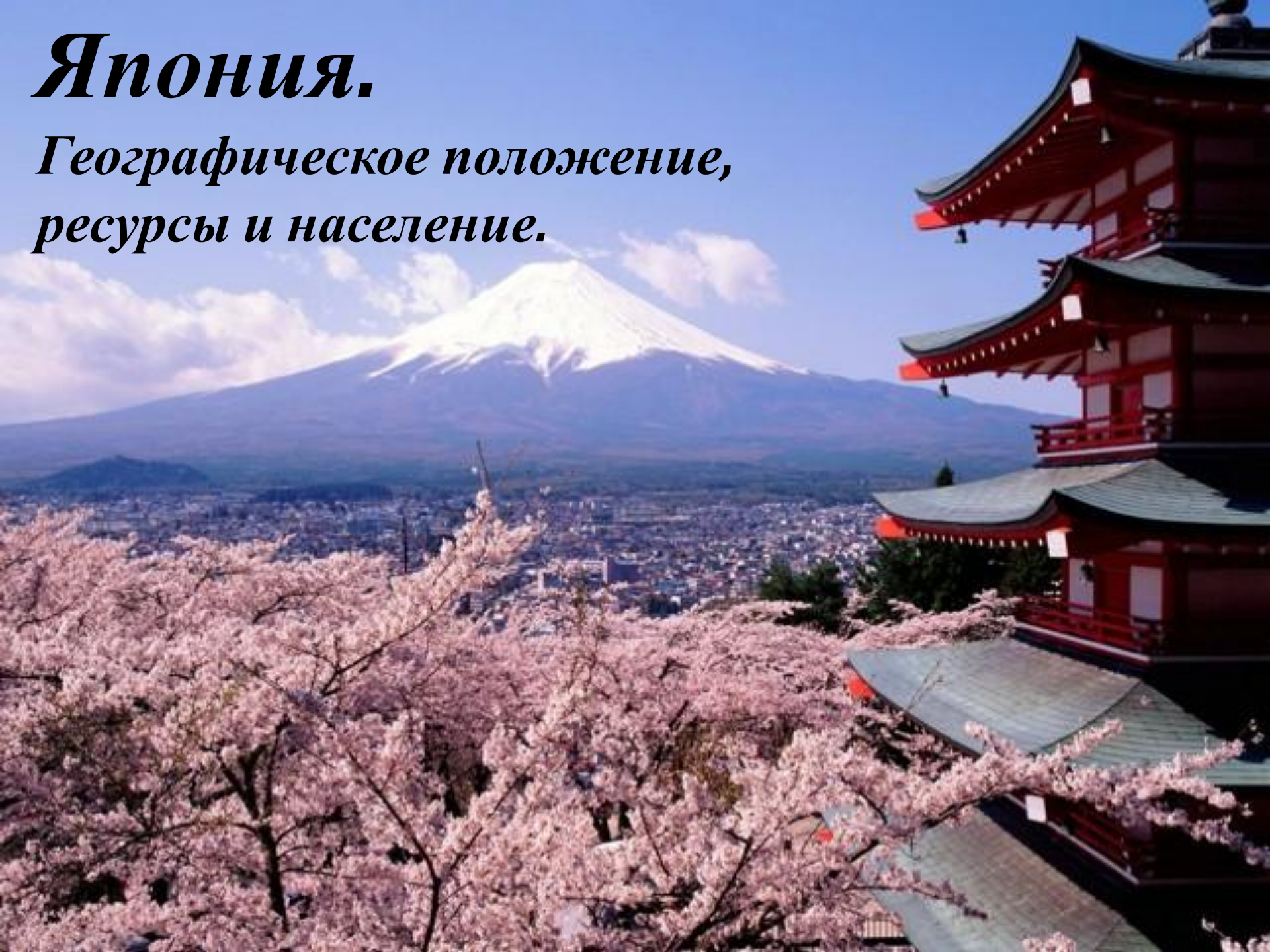


# *Япония.*

*Географическое положение,  
ресурсы и население.*



*Цель урока: сформировать представление о ЭГП и населении Японии*

*Задачи:*

*дать характеристику ЭГП Японии*

*природных ресурсов Японии  
населения Японии*



*Япония – конституционная  
монархия.*

*Её площадь – 372,2 тыс. км<sup>2</sup>*

*Население – 123,4 млн. человек*

*Столица - Токио*



*На местном языке (языке коренных японцев) Япония называется "Нихон" или "Ниппон". А официальное название страны — «Нихон коку» или «Ниппон коку».*


*Слово "Нихон" буквально переводится как "источник солнца" - отсюда и произошло название Японии как "страны восходящего солнца".*

*Японию "страной восходящего солнца" первыми стали называть китайцы, поскольку Япония была расположена на востоке от Китая (т.е. там, где восходит солнце). На китайском это произносилось как "Жи-бень-го". Японцы китайские иероглифы "Жи-бень-го" произносили на свой манер как "Нифон", а позднее "Ниппон". Таким образом, это название и появилось. Сначала "Нифоном" называли лишь крупнейший японский остров, а потом - и всю группу японских островов.*



# *Император Японии* *Акихито*





*Аматэрасу «великое божество, озаряющее небеса» — богиня-солнце, легендарная прародительница японского императорского рода*



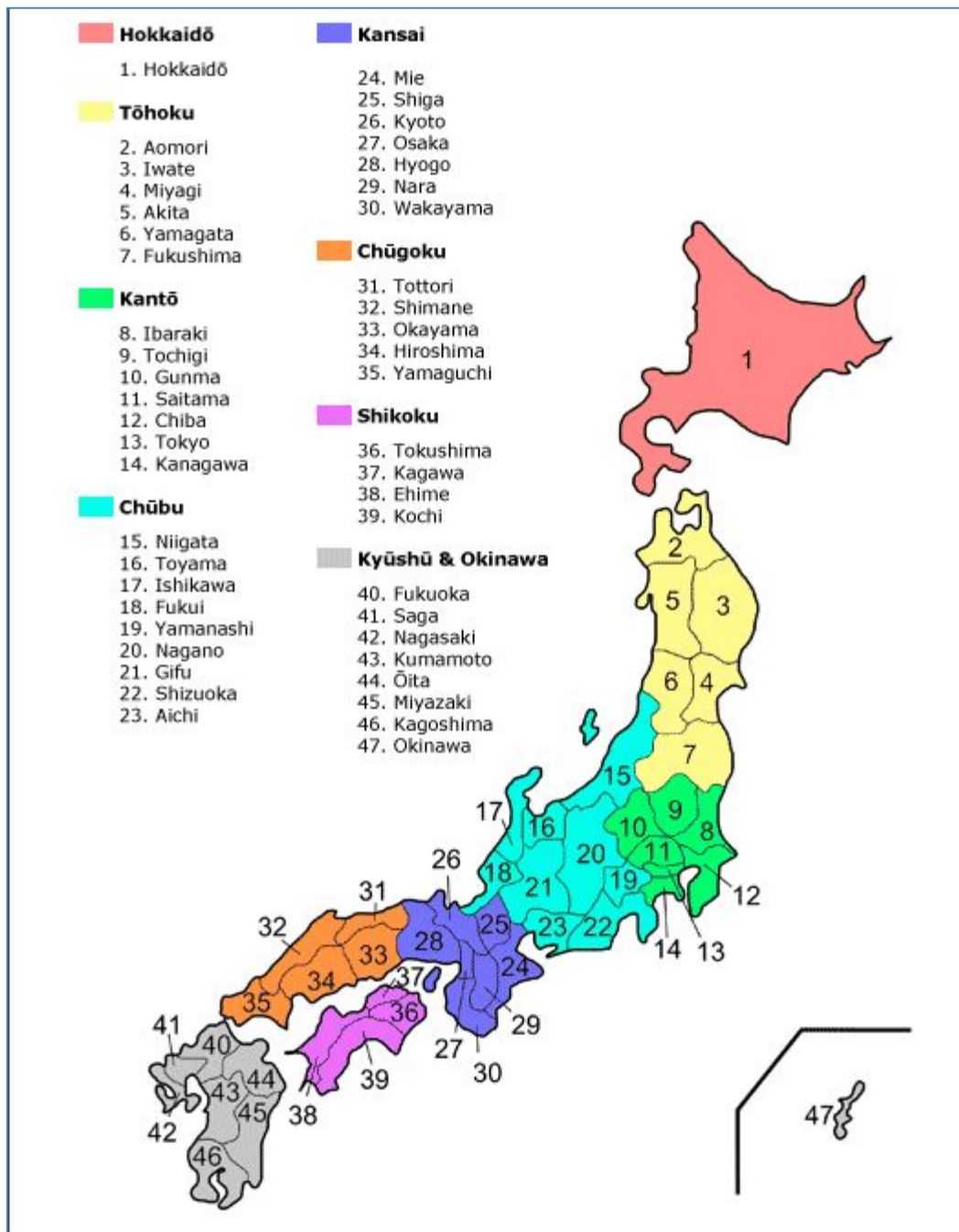
*Император Дзимму  
праправнук Аматэрасу, первый  
император Японии*



*Премьер-министр  
Японии  
Синдзо Абэ*



# Территория Японии разделена на 47 префектур





*Денежная  
единица -  
йена*





# Географическое положение Японии


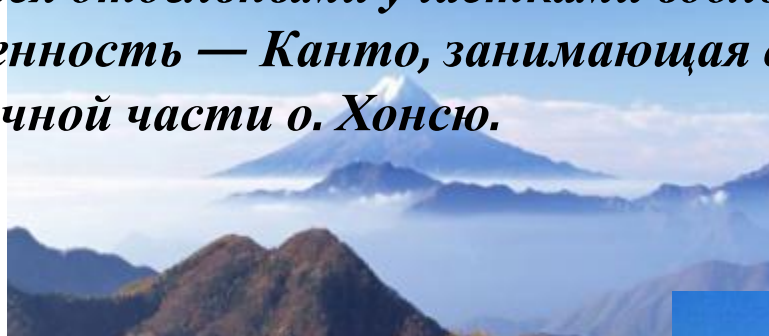


# Рельеф

*Япония покрыта возвышенностями и низкими и средневысотными горами, они составляют свыше 75 % территории страны.*

*Высшая точка Японии — вулкан Фудзияма.*

*Низменности располагаются отдельными участками вдоль побережий страны. Крупнейшая низменность — Канто, занимающая около 17 000 км<sup>2</sup>, она находится в восточной части о. Хонсю.*







*Полезные ископаемые Японии очень разнообразны, но крупных месторождений промышленного значения почти нет. Достаточные запасы только серы, известняка, очень мало угля, марганца, свинцово-цинковых, медных руд, золота, серебра, ртути и хромитов. В стране значительные рекреационные ресурсы.*



## **Климат**

**На севере страны климат умеренный, а на юге — субтропический и тропический муссонный. Лето достаточно жаркое по всей стране — от + 30 °С на севере до + 38 °С на юге. Летом выпадает максимальное количество осадков — от 700 мм на севере до 1200 мм — на юге, при этом влажность воздуха очень высока, часты тайфуны. Средняя температура зимой достаточно низкая — от — 15 °С на о. Хоккайдо, до — 5 °С на о. Хонсю и до + 16 °С на архипелаге Рюкю. При этом выпадает достаточно большое для столь южных широт количество снега.**





# *Водные ресурсы*

*Япония покрыта густой сетью коротких полноводных рек, в основном горных. Среди них крупнейшими являются Синано, Тонэ, Китаками и Исикари. Воды многих рек используются для орошения.*

*Озёра многочисленны и разнообразны по происхождению: крупнейшее в Японии озеро Бива (площадь 716 км<sup>2</sup>) расположено в тектонической впадине, также встречаются вулканические и лагунные озёра. Страна богата минеральными и термальными источниками.*





*Японские острова входят в систему тихоокеанского вулканического огненного кольца. До 1500 землетрясений каждый год, магнитудой от 4 до 6 не являются чем-то необычным. Небольшие землетрясения происходят ежедневно в разных частях страны, вызывая вздрагивание зданий. Землетрясения вызывают разрушительные цунами.*



*Япония –  
однонациональная  
страна, 99 % ее  
населения составляют  
японцы. К  
национальным  
меньшинствам  
относятся прежде  
всего айны – потомки  
коренных жителей  
Хоккайдо.*







*Для населения страны характерен низкий естественный прирост. По продолжительности жизни (почти 80 лет) Япония занимает первое место в мире, поэтому здесь немало пожилых людей.*



*В современной Японии в основном распространены две основных религии: синтоизм и буддизм.*



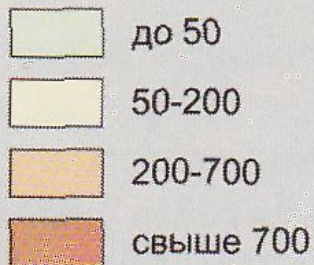
*Синтоизм - это древнейшая японская религия. Ее название происходит от слова "синто" - "путь богов". В основе ее лежит поклонение всевозможным kami - сверхъестественным существам.*

*Основой японского буддизма считается учение Махаяны ("Большой колесницы") или северный буддизм. В Махаяне считается, что Спасение человека может достигаться не только его собственными усилиями, но и помощью уже достигших .*





**ПЛОТНОСТЬ НАСЕЛЕНИЯ**  
(число жителей на 1 кв. км)





# ГОРОДСКИЕ АГЛОМЕРАЦИИ ЯПОНИИ





**Токио** — столица Японии, её административный, финансовый, культурный и промышленный центр.

Площадь — 2 187 км<sup>2</sup>.

Население — 12,544 млн. человек.





**Киото.** Старое название города — **Хэйан**, Хэйан-кё (яп. 平安京, «столица Мира и спокойствия»).

Город был столицей Японии в период Хэйан (794—1192).

Население 1,5 млн. человек.

Город был заложен при императоре Камму в 793 г. и в основном завершен к 806 г.





**Йокогама** — один из крупнейших городов Японии. С 1 июля 1859 г. был официально открыт для посещения иностранных судов, в страну хлынул поток западной цивилизации. Поэтому с полным основанием можно говорить, что Йокогама стал колыбелью современной Японии.





# *Нагасаки*



*Памятник жертвам атомной бомбардировки в Нагасаки.*

## «Что такое? Кто такой?»

1. *Нихон коку*

2. *Акихито*

3. *Хонсю*

4. *Рюкю*

5. *Айны*

6. *Синтоизм*

7. *Токио*

8. *Цунами*

9. *Канто*

10. *Фудзияма*

11. *Бива*

12. *Йена*

13. *Аматэрасу*

14. *Префектура*



*Дайте сравнительную характеристику ЭГП Японии и Великобритании по следующей форме:*

<b>Черты сходства</b>	<b>Черты различия</b>	
	<b>Япония</b>	<b>Великобритания</b>



美

СТРАНА  
ВОСХОДЯЩЕГО  
СОЛНЦА

