

***ПУТЕШЕСТВИЕ ПО
РОССИИ***

***Север Европейской
России.***

Урал.

По Северу Европейской России

Русский Север — это чудом уцелевший островок исторической России. Русский Север — это заповедные леса, белые ночи, силуэты застывших деревянных церквей. Красота его неброская, спокойная, но завораживающая.


Русским Севером называют территории, расположенные значительно севернее Москвы. Здесь находится старинный русский город Вологда, вблизи которой расположен древний Кирилло-Белозерский монастырь, он насчитывает более 600 лет. Еще севернее, на берегу Белого моря стоит город Архангельск — начальный пункт многих полярных экспедиций.

Лесное озеро.


В Карелии озера занимают 18 процентов территории. Регион является одним из центров водного туризма.



На острове Киж
на Онежском озере
находится знаменитый
музей-заповедник
деревянного
зодчества. Деревянные
церкви, построенные
без единого гвоздя
(настолько тесно
подогнаны одни бруски
к другим) стали
выдающимся
памятником русской
деревянной
архитектуры.



Вологда.



Спасо-Прилуцкий мужской
монастырь.



Софийский собор.




Архангельск. Порт.

- ***Еще в 17 веке до строительства Санкт-Петербурга город был известен как северные ворота Руси. Позднее отсюда начинались многие полярные экспедиции.***


Путешествие по Уралу

Между Восточно-Европейской равниной и Сибирью длинной полосой с севера на юг протянулись Уральские горы. По ним проходит условная граница, разделяющая Европу и Азию. На Урале проживают разные народы: русские, башкиры, татары, коми, ханты, манси.



Южный Урал.

Уральские горы очень старые и не очень высокие. На Южном Урале «возвышается» гора Полковник, расположенная неподалеку от города Орска. Она примечательна залежами уникальной пестроцветной пейзажной яшмы. На снимке: выходы яшмы на горе Полковник.



Река Ай — одна из самых красивых и крупных рек на Южном Урале. Протекая по наиболее живописным районам Южного Урала, Ай образует ущелья, отвесные скалы высотой до 100 метров подпирают реку то с одной, то с другой стороны. Во многих из них имеются расщелины, пещеры и гроты. По левому, низменному берегу, реку окружают сосновые леса, а по правому, как правило, высокому, — березовые. В подлеске растут черемуха, жимолость, рябина, малина, шиповник, ракитник.

Река Чусовая (левый приток реки Кама) заслуженно считается жемчужиной Среднего Урала. Тонкой змейкой река пробирается вдоль хребта, обнажая тем самым красоту уральской природы. Длина реки 595 км. В 18-19 вв. на реке и ее притоках располагалось многочисленны металлургические заводы и горнодобывающие предприятия, Чусовая являлась важнейшим транспортным путем из далекого Урала в бассейн Волги. Сплав по реке Чусовая является одним из наиболее интересных туристических мероприятий.



Полярный Урал в начале лета.

На обширных территориях Северного Урала сочетаются суровый климат, природные богатства и красота горных пейзажей.

Урал— природная сокровищница самоцветов.



- ❖ Вспомним сказы Бажова «Серебряное копытце», «Малахитовая шкатулка». Волшебная Хозяйка Медной горы, обладательница несметных сокровищ — родом из этих удивительных мест. Здесь добывают малахит, аметист, яшму, аквамарин, изумруд и другие драгоценные и поделочные камни.
- ❖ Урал знаменит своими самоцветами, припрятанными Хозяйкой Медной горы. Не для всех открыты ее кладовые, но все-таки некоторым мастерам удастся проникнуть в чертоги хозяйки, и тогда перед ними открывается удивительный мир красоты и гармонии в камне. На снимке: ювелирные украшения из знаменитого уральского малахита.