

# Природоохранные объекты Донецкой области



# Заповедник

Это там, где нет людей!

**Заповедник** — территория или акватория, в пределах которой природный комплекс полностью и навечно изъят из хозяйственного использования и находится под охраной государства. В заповедниках запрещается всякая деятельность, нарушающая природные комплексы или угрожающая их сохранности. Специальное отведённое место для животных (там нельзя охотиться) или просто кусок леса где нельзя портить окружающую среду.

# Заповедники Донецкой области


## Украинский степной

Расположен на территории трех областей - Донецкой, Запорожской и Сумской. Создан в **1961** г. при объединении самостоятельных заповедников: **Хомутовская степь, Каменные могилы и Михайловская целина**, которые вошли в его состав как филиалы. Основные задачи заповедника - охрана и изучение экосистем степи в разных физико-географических районах Украины. Всего охраняется **926** видов высших растений, **40** видов из которых занесены в Красную книгу, **26** видов млекопитающих, **115** видов птиц и **10** видов рыб.

# Хомутовская степь

Наибольшая по площади (**1028 га**) часть Украинского степного заповедника. Она расположена на крайнем юго-востоке республики в Новоазовском районе Донецкой области.





В заповеднике есть реликтовые растения, а также узко - локальные приазовские и приазовско - донецкие эндемики:


**Паронихия  
головчатая**



**КОВЫЛЬ  
азовский**

**КОВЫЛЬ  
шершавый**

Сохранились здесь и такие редчайшие растения:



Калофака волжская




Катран татарский

Ценность растительности Хомутовской степи состоит в том, что она сохранилась до наших дней почти без изменений. Но по составу животных заповедник значительно обеднел. Многие виды занесены в Красную книгу:



Степной хорек



Перевязка





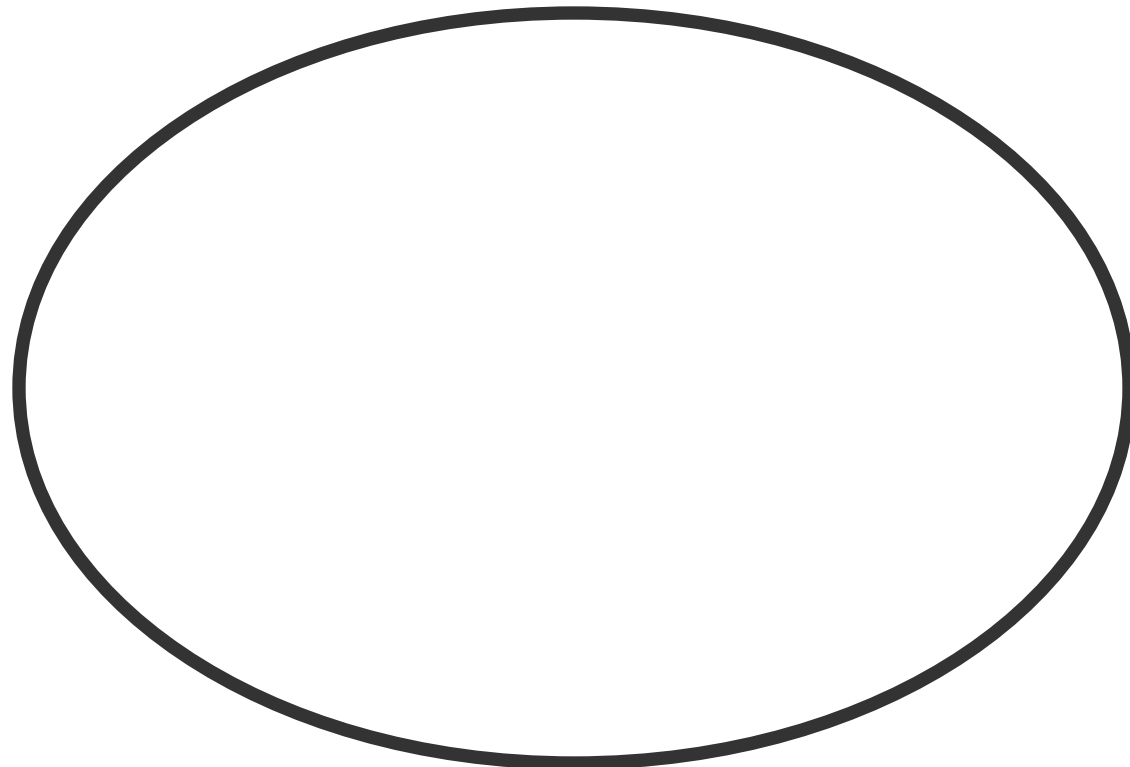
**Ушастый ёж**



**Гадюка  
степная**

# Каменные Могилы

Заповедник имеет площадь **404** га. Большая его часть (**304** га) расположена в Володарском районе Донецкой области, меньший участок - в Куйбышевском районе Запорожской области.



Растительность Каменных Могил очень своеобразна. Объединение в одном территориально ограниченном месте разнородных по своей экологии и географическому распространению растений свидетельствует об уникальности заповедника. Здесь растут узколокальные эндемики:



Василек ложнобледночешуйчатый Тысячелистник голый


**Значительную площадь занимают:**

**Гранитный  
КОВЫЛЬ**



**Типчак**

Животное царство заповедника также разнообразно и интересно. Особенно он богат птицами.



*Журавль-красавка*

*Скворец  
розовый*



*Сорокопут-  
жулан*



*Очеретянка*



*Козодой*



# Заказник

**Заказник** — охраняемая природная территория, на которой (в отличие от заповедников) под охраной находится не природный комплекс, а некоторые его части: только растения, только животные, либо их отдельные виды. Для обеспечения неприкосновенности охраняемых объектов в **заказниках** запрещены отдельные виды хозяйственной деятельности, например такие как охота, в то время как другие виды деятельности, не влияющие на охраняемые объекты, могут быть разрешены (сенокос, выпас скота).






# Национальный и региональный парк

**Национальный парк** — территория, где в целях охраны окружающей среды ограничена деятельность человека. На территорию национальных парков допускаются туристы, в ограниченных масштабах допускается хозяйственная деятельность.

**Региональный ландшафтный парк**- отдельная категория территорий и объектов природно-заповедного фонда в Польше, Чехии, Словакии, Словении и Украине. Являются природоохранными учреждениями местного или регионального значения, которые создаются с целью сохранения в естественном состоянии типичных или уникальных природных комплексов и объектов, а также обеспечения условий для организованного отдыха населения.

# Региональный парк «Меотиды»



Парк назван в честь **Меотиды** — территории проживания меотов.  
Символом парка является птица шилоклювка.



В состав парка вошли заказники:

- «Бакаи Кривой косы»
- «Еленчакские бакаи»
- «Белосарайская коса»
- «Приазовский цапельник»
- «Кривокосский лиман»

В **2004** году в состав «Меотиды» был включен региональный ландшафтный парк «Половецкая степь».



Флора насчитывает **640** видов, в том числе более **40** эндемических.

В Красную книгу Украины занесено **15** видов флоры.

В парке замечено более **250** видов птиц. Млекопитающих в парке насчитывается **47** видов, пресмыкающихся — **7** видов, рыб — **79** видов, насекомых — **1500** видов.

*Черноголовый хохотун*

*Кудрявый пеликан*