

A stylized world map in white and light blue tones, overlaid on a dark blue background with a grid of latitude and longitude lines. The map shows the continents of North America, South America, Europe, Africa, Asia, and Australia.

# **География отраслей третичной сферы мирового хозяйства**

# План:

1. Транспортный комплекс.
2. Связь и ее современные виды.
3. Услуги и торговля.



# 1. Транспортный комплекс.



Транспорт – отрасль, осуществляющая перевозки пассажиров и грузов.

# Виды транспорта


## *Сухопутный:*

- Железнодорожный
- Автомобильный
- Трубопроводный



## *Водный:*


- Морской
- Речной
- Озерный



## *Воздушный (авиационный)*



## *Электронный (линии электропередачи - ЛЭП)*

An aerial view of a busy port. A large container ship is docked at a pier, with several yellow gantry cranes positioned over its deck. The ship's deck is filled with stacks of colorful shipping containers. In the foreground and background, there are vast stacks of containers in various colors, including blue, red, green, and orange. The water is visible on the left side of the image.

Главные **показатели** характеристики работы транспорта:

- Грузооборот (измеряется в тонно-километрах).
- Пассажирооборот (измеряется в пассажиро-километрах).

## **Железнодорожный транспорт**

Специализируется на перевозке массовых грузов на большие расстояния.

*Первая в мире железная дорога с локомотивами построена в 1825г.*

*Великобритания.*

*Протяженность мировой железнодорожной сети – более 657 тыс. км*

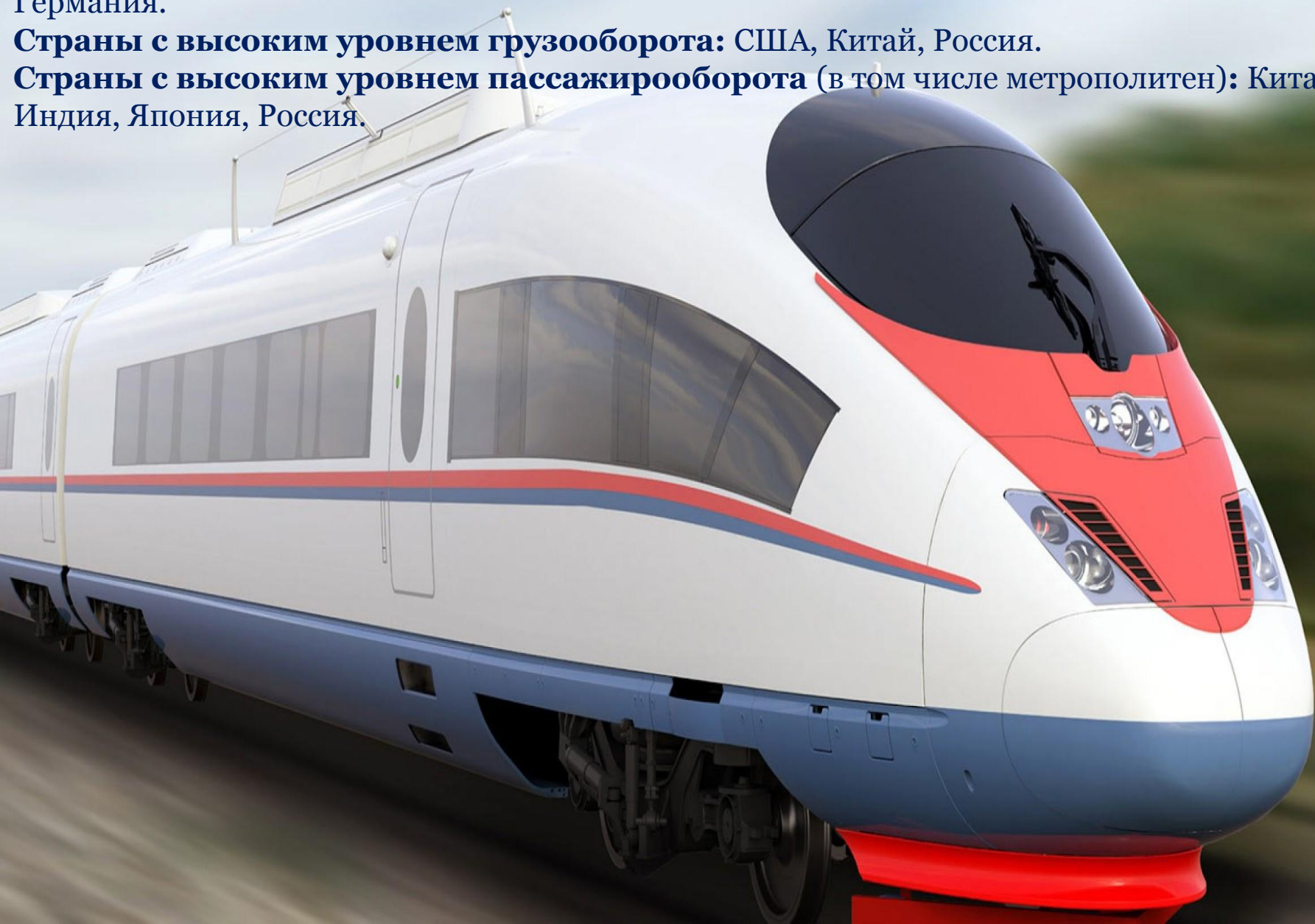


**Страны с наибольшей протяженностью железных дорог:** США, Россия, Китай, Индия, Канада, Австралия, Германия.

**Страны с максимальной плотностью железных дорог:** Бельгия, Швейцария, Германия.

**Страны с высоким уровнем грузооборота:** США, Китай, Россия.

**Страны с высоким уровнем пассажирооборота (в том числе метрополитен):** Китай, Индия, Япония, Россия.



Первая линия метро 1863 Лондон.  
В настоящее время наиболее  
протяженная система  
метрополитена Нью-Йорка (более  
500 станций).

Страны с наличием скоростных  
магистралей: Япония, Франция,  
Германия, США, Испания.  
Рекорд скорости поездов 574 км/ч  
(2007г.).





# Автомобильный транспорт

Наиболее эффективен при перевозке людей и грузов на короткие расстояния.

Общая длина дорожной сети мира превысила 102 млн км



Страны с наибольшей протяженностью автомобильных дорог: США, Япония, Франция, Германия, Индия, Китая, Россия.

Страны с максимальной плотностью автомобильных дорог: Япония, Люксембург, Нидерланды, Бельгия, Германия.

Страны с высоким уровнем автомобилизации (количество легковых автомобилей на 1000 населения): Люксембург – 659, Исландия – 597, Германия – 550.

Для сравнения в России – 169.



- **Трубопроводный транспорт** — транспортировка по трубам сырья (жидкостей или газов) и продуктов (любых химически стабильных веществ, которые возможно перемещать по трубопроводам)



# Морской транспорт

*Самые крупные современные суда – танкеры (400-500 тыс.т.).*



**Страны с наиболее крупными морскими торговыми флотами:** Панама, Либерия, Багамские и Маршалловы острова, Сингапур, Гонконг, Греция, Китай, Кипр.


**Крупнейшие мировые морские торговые порты:** Сингапур, Шанхай, Нинбо-Чжоушань, Шеньчжень, Гуанчжоу, Циндао (Китай), Гонконг, Пусан (Республика Корея), Джабэль Али (ОАЭ), Роттердам (Нидерланды).



# Авиационный транспорт



*Первый полет на самолете 1903г.  
США братья Райты.*



*Русский эмигрант И.И.  
Сикорский в 1920-х годах в  
США изобрел вертолет.*



**Страны с высоким уровнем развития авиационного транспорта:** США, Великобритания, Япония, Германия, Китай, Франция, Россия.

**Крупнейшие аэропорты мира:** Атланта (США), Пекин (Китай), Токио (Япония), Чикаго (США), Дубай (ОАЭ), Лондон (Великобритания), Гонконг, Шанхай (Китай), Париж (Франция).

**Крупнейшие по объемам грузовых перевозок аэропорты мира:** Гонконг (Китай), Мемфис (США), Шанхай (Китай), Акноридж (США), Инчхон (Республика Корея), Дубай (ОАЭ), Луисвилл (США), Франкфурт-на-Майне (Германия), Токио (Япония), Париж (Франция).



## 2. Связь и ее современные виды.

Современные виды связи:

- мобильный телефон
- Интернет

По уровню развития в мире лидируют:

- развитые страны – США, Япония, Германия, Франция, Великобритания, Италия;
- развивающиеся страны – Китай, Индия, Бразилия, Мексика.





### 3. Услуги и торговля.



#### Медицинские услуги

Страны с высоким уровнем развития здравоохранения: Швеция, Швейцария, Южная Корея, Австралия, Италия.



#### Образовательные услуги

Страны с лучшей системой высшего образования: США, Великобритания, Германия, Франция.



## **Туризм:**

– это активный отдых, влияющий на укрепление здоровья, физическое развитие человека, связанный с передвижением за пределы постоянного места жительства.

**В группе мировых лидеров по числу туристических прибытий находятся:** Франция, США, Испания, Китай, Италия, Великобритания, Турция, Германия, Малайзия, Мексика.

**Самые большие доходы от туристического бизнеса получают:** США, Испания, Таиланд, Франция, Италия, Германия, Великобритания, Австралия, Турция и Австрия.



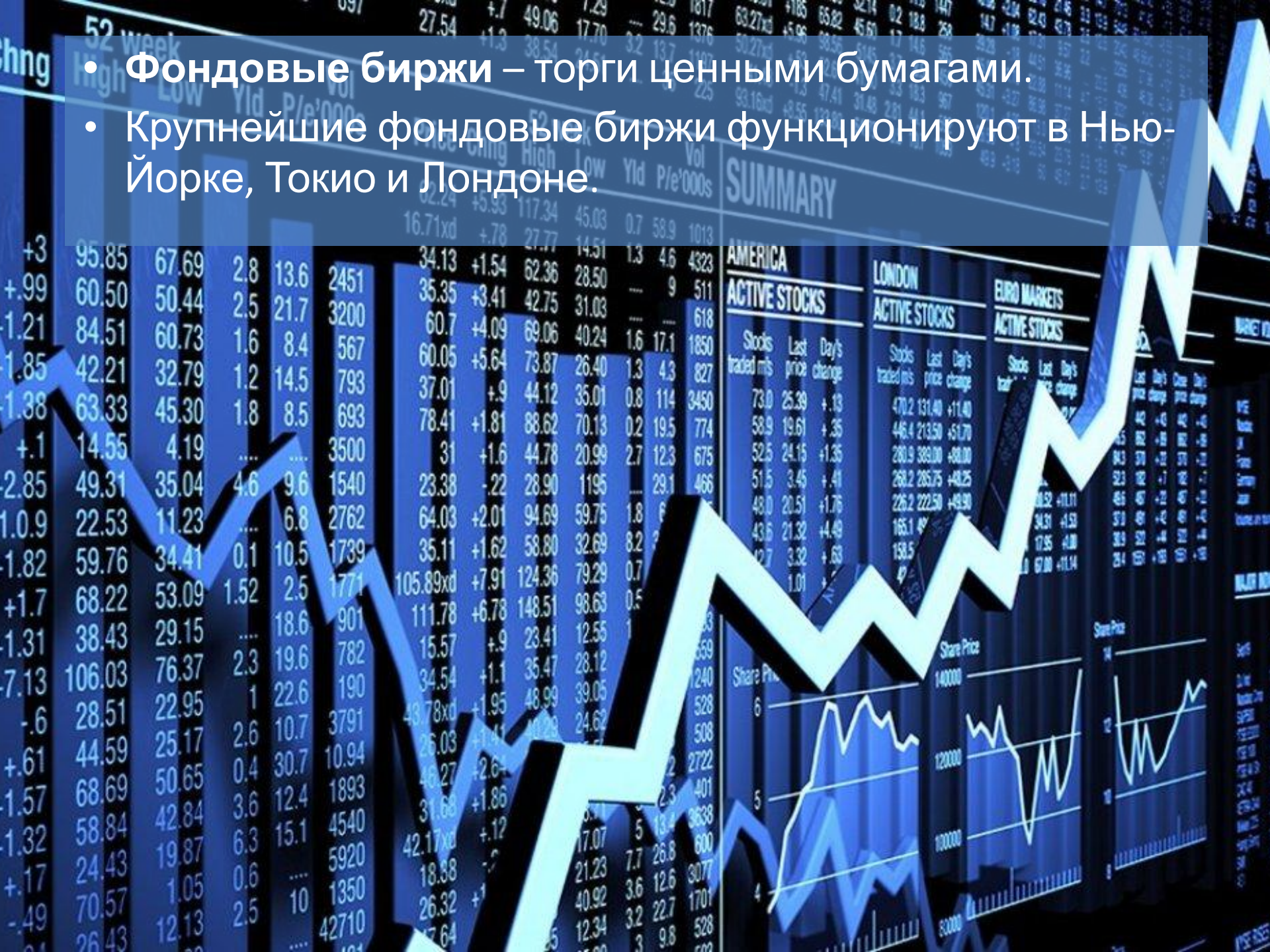
## Деловые услуги:

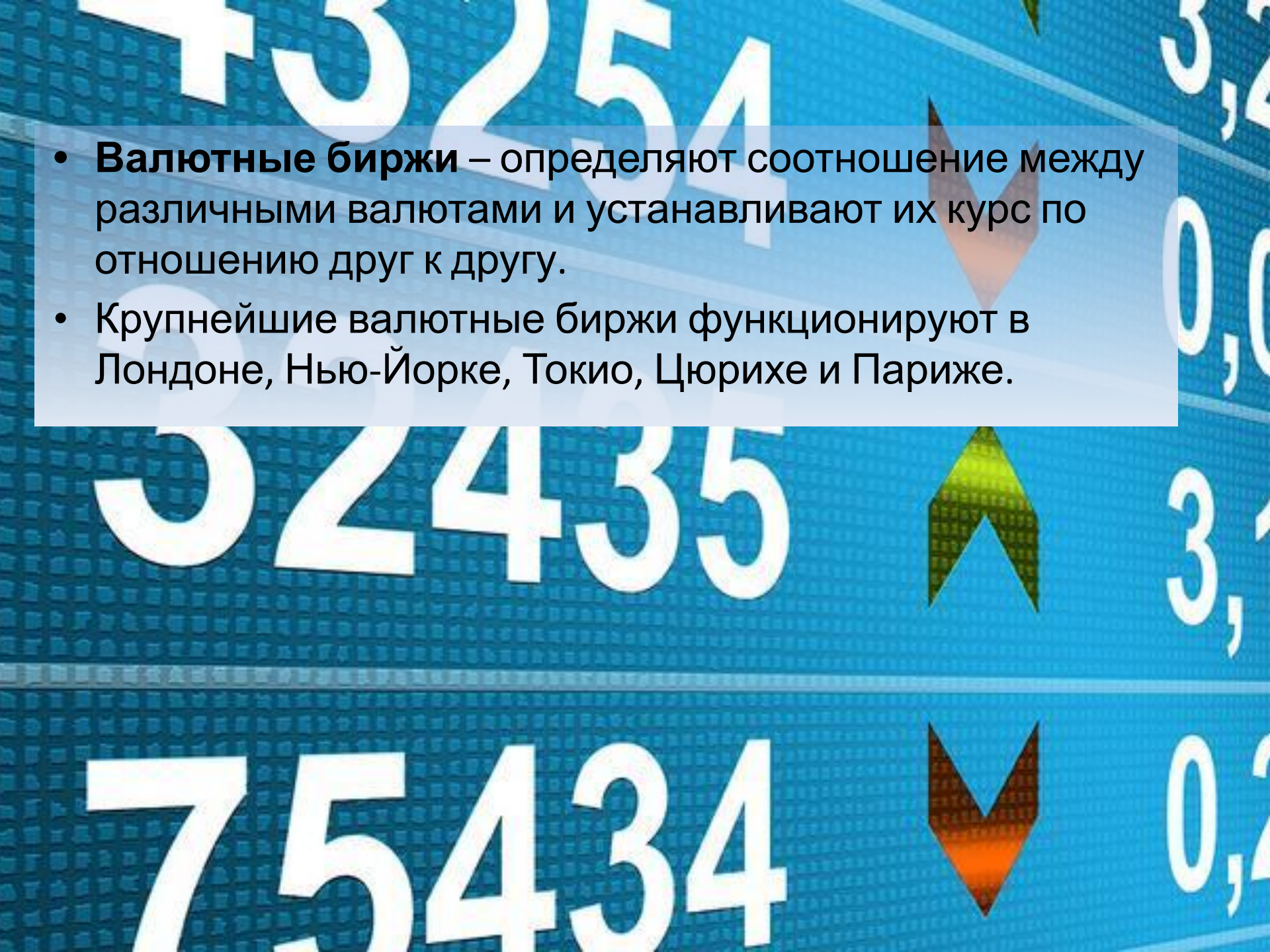
- Товарно-сырьевые биржи
- Фондовые биржи
- Валютные биржи
- Биржа труда

- **Товарно-сырьевые биржи** – определяют цены на основные сырьевые товары.
- Крупнейшие из них функционируют в Нью-Йорке, в Чикаго и Лондоне.
- Именно на них определяются мировые цены на нефть, нефтепродукты, природный газ, черные и цветные металлы, древесину, хлопок и различную сельскохозяйственную продукцию.



- **Фондовые биржи – торги ценными бумагами.**
- Крупнейшие фондовые биржи функционируют в Нью-Йорке, Токио и Лондоне.



- 
- The background is a blue grid with white numbers and arrows. The numbers are arranged in rows and columns, with some being larger than others. The arrows are colored and point in various directions, suggesting market movements. The overall theme is financial markets and currency exchange.
- **Валютные биржи** – определяют соотношение между различными валютами и устанавливают их курс по отношению друг к другу.
  - Крупнейшие валютные биржи функционируют в Лондоне, Нью-Йорке, Токио, Цюрихе и Париже.

- **Биржа труда** – осуществляет перераспределение рабочей силы между различными отраслями и производствами. Они, как правило, имеют региональное значение, поэтому крупнейшие биржи труда созданы в наиболее крупных экономических центрах развитых стран



**Финансовые услуги** (распределение денежных средств).

- *Центральный банк* – это главный банк страны. Он осуществляет финансовое обслуживание государственных учреждений, регулирует деятельность и кредитует коммерческие банки и специализированные денежно-кредитные учреждения.
- *Коммерческие банки* – главные «нервные узлы» национальной, а нередко, если банки крупные, и мировой экономики. Их функции заключаются в привлечении финансовых средств населения и выдаче кредитов фирмам.
- С 1960-1970-е гг. были созданы **оффшорные зоны**.



A stack of newspapers is on the left side of the image, with various colored covers (blue, yellow, green, grey). To the right, a pair of dark-rimmed glasses is resting on a surface. The background is a light, textured wall.

## **Информационные услуги**

Наиболее высокий уровень развития средств массовой информации (печати, радио, телевидения, кинопроизводства) в развитых странах (США, Великобритания).

# Торговля

```
graph TD; A[Торговля] --> B[Внутренняя (национальная)]; A --> C[Внешняя международная];
```

Внутренняя  
(национальная)

Внешняя  
международная)

**Страны с преобладанием экспорта товаров:** Германия, Китай, Саудовская Аравия, Россия, Япония.

**Страны с преобладанием импорта товаров:** США, Великобритания, Испания, Франция, Турция.