



Geographical Discoveries  
of Antiquity



История географических открытий – это не только подвиг любознательных и отважных людей, но и история войн, пиратских разбоев, разорения и порабощение мирного населения.

План урока:

1. Какие географические представления были у древних народов?
2. Куда путешествовали древние народы?
3. Как звали самых известных географов древности?



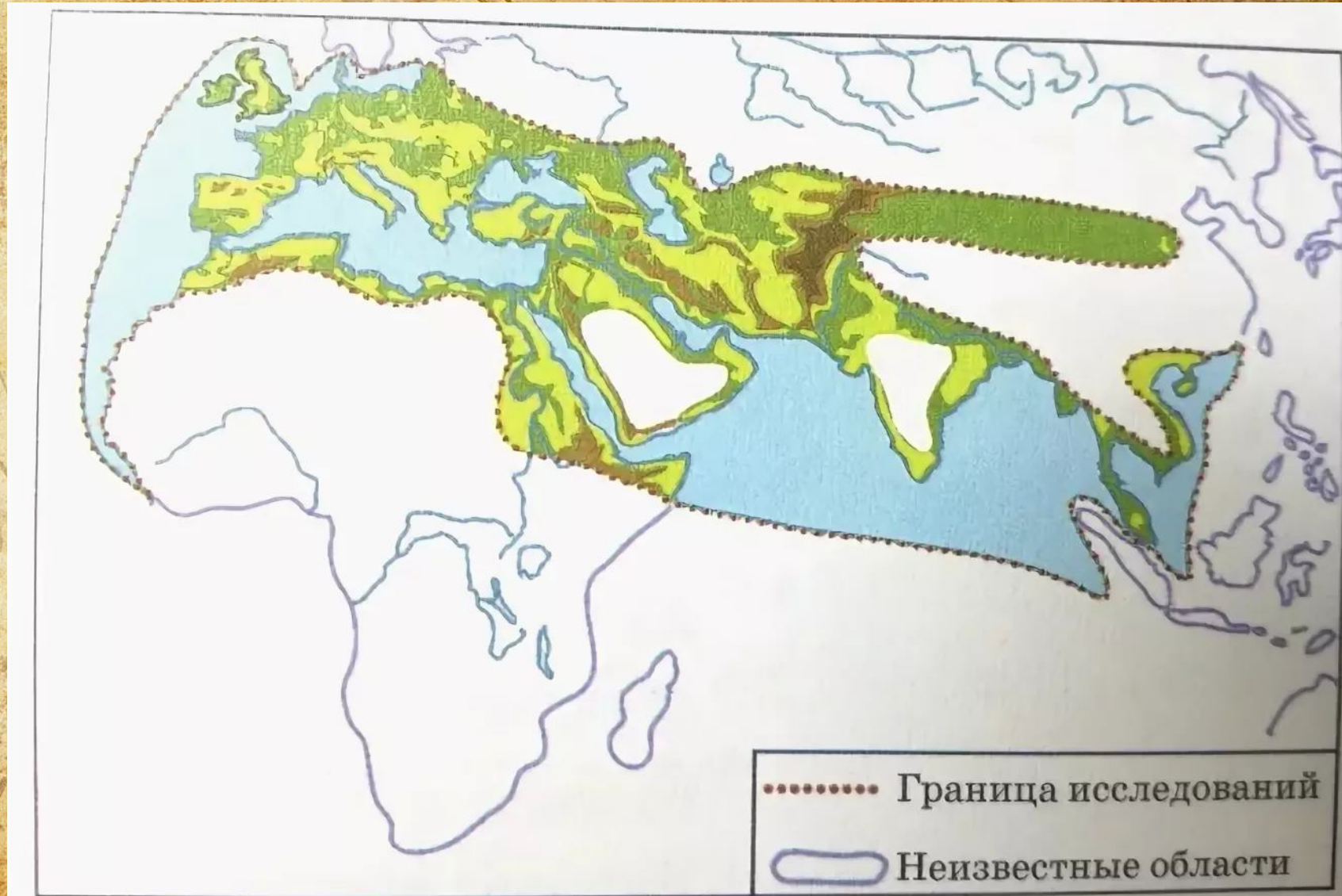
ПОВЕДАЙ МНЕ





# Какие географические представления были у древних народов?

**Задание.** Сравните карту полушарий в атласе и карту на рис. 35 (стр. 57) учебника и запишите горы, реки, моря, озёра, острова, полуострова, которые были известны древним грекам.





Уже 10 тыс. лет назад многие районы нашей планеты были заселены людьми. Только друг о друге эти люди практически ничего не знали. У каждого племени были свои представления о планете и свои путешествия. Мы живём на материке *Евразия*, поэтому и история географических открытий известны с точки зрения жителей этого материка.

Сегодня, когда каждый школьник знает о существовании на Земле шести материков (Перечислите), трудно представить, что 2,5 тыс. лет назад древним грекам была знакомы лишь юго-западная часть Евразии и северная часть Африки. Об Индии, Китае, Британских островах они имели туманное представление. Хотя греки были самыми образованными географами Античности.





# Куда путешествовали древние народы?

**Задание.** Используя текст §12 учебника на странице 58, заполните таблицу.

Путешественники	Куда путешествовали?	Вклад
-----------------	----------------------	-------

Финикийцы		
-----------	--	--

Пифей		
-------	--	--

СПРАВЛЮСЬ



РАБОТАЕМ!



# Финикийцы





# Пифей



← Маршрут путешествия Пифея в 325 г. до н. э.  
- - - Маршрут предполагаемого плавания Пифея к острову Исландия



# Кто были самые известные географы древности?


**Задание.** Используя текст §12 учебника на странице 59, заполните таблицу.

Путешественники	Куда путешествовали?	Вклад
-----------------	----------------------	-------

Геродот		
Эратосфен		
Александр Македонский		
Клавдий Птолемей		



# Геродот




← Маршрут черноморского путешествия Геродота Галикарнасского в V в. до н.э.

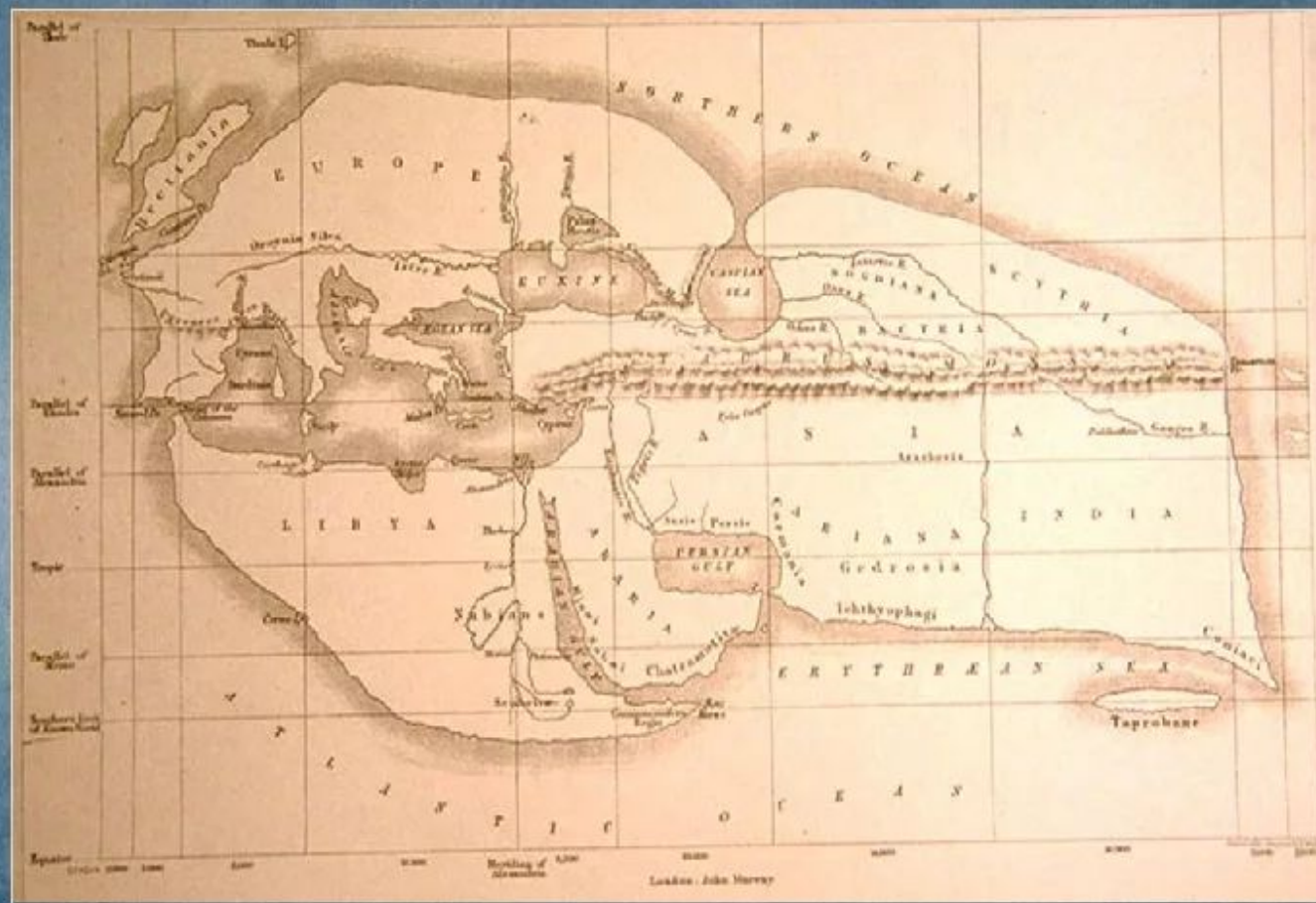


# Эратосфен

Следующий древнегреческий географ Эратосфен первый попытался построить карту мира на основе координатной сетки с меридианами и параллелями. Он разделил Землю на пять климатических поясов: тропический пояс посередине, две холодные зоны на крайнем севере и юге, и два умеренных пояса между ними.

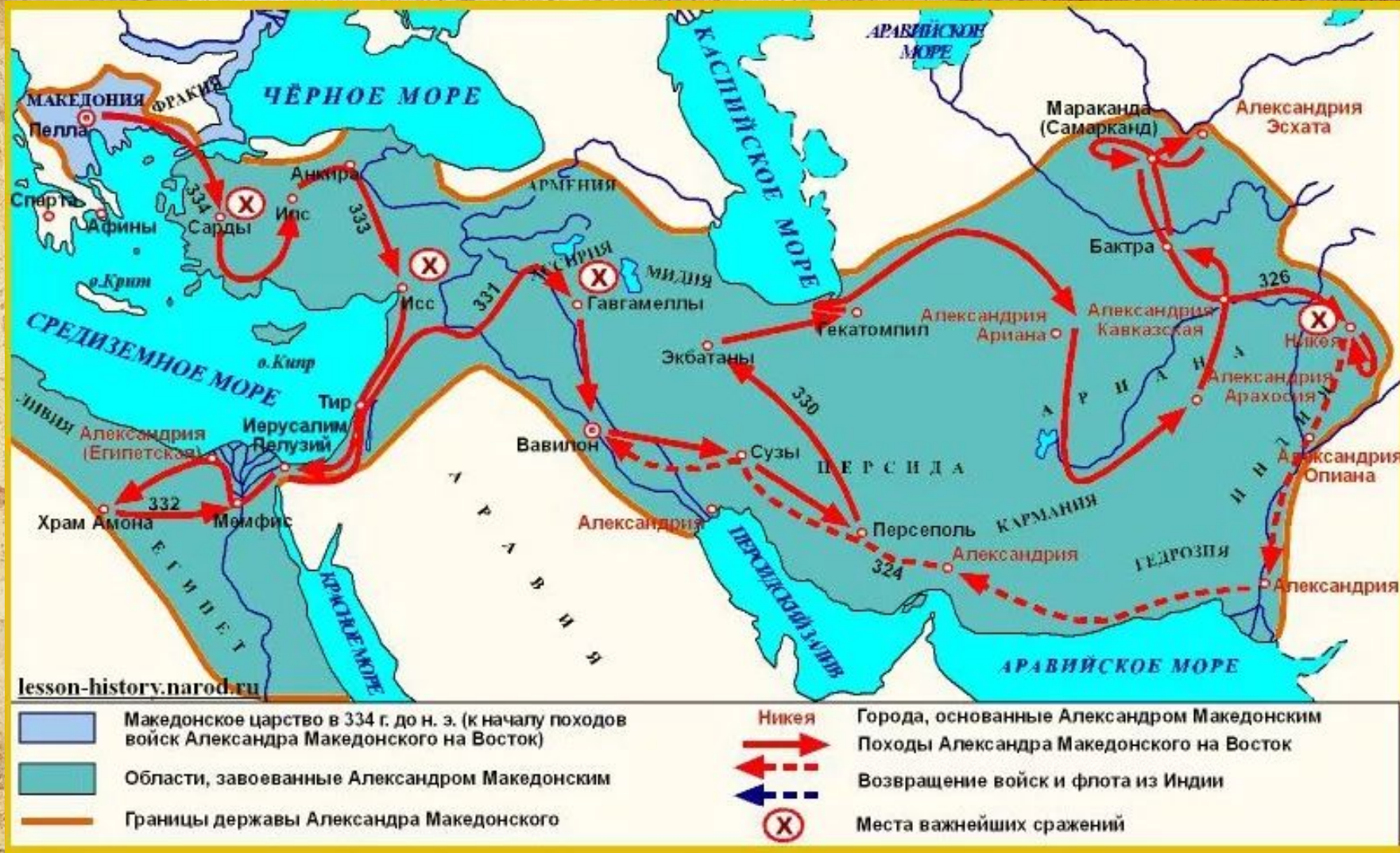


Карта мира по  
Эратосфену  
Реконструкция  
XIX века



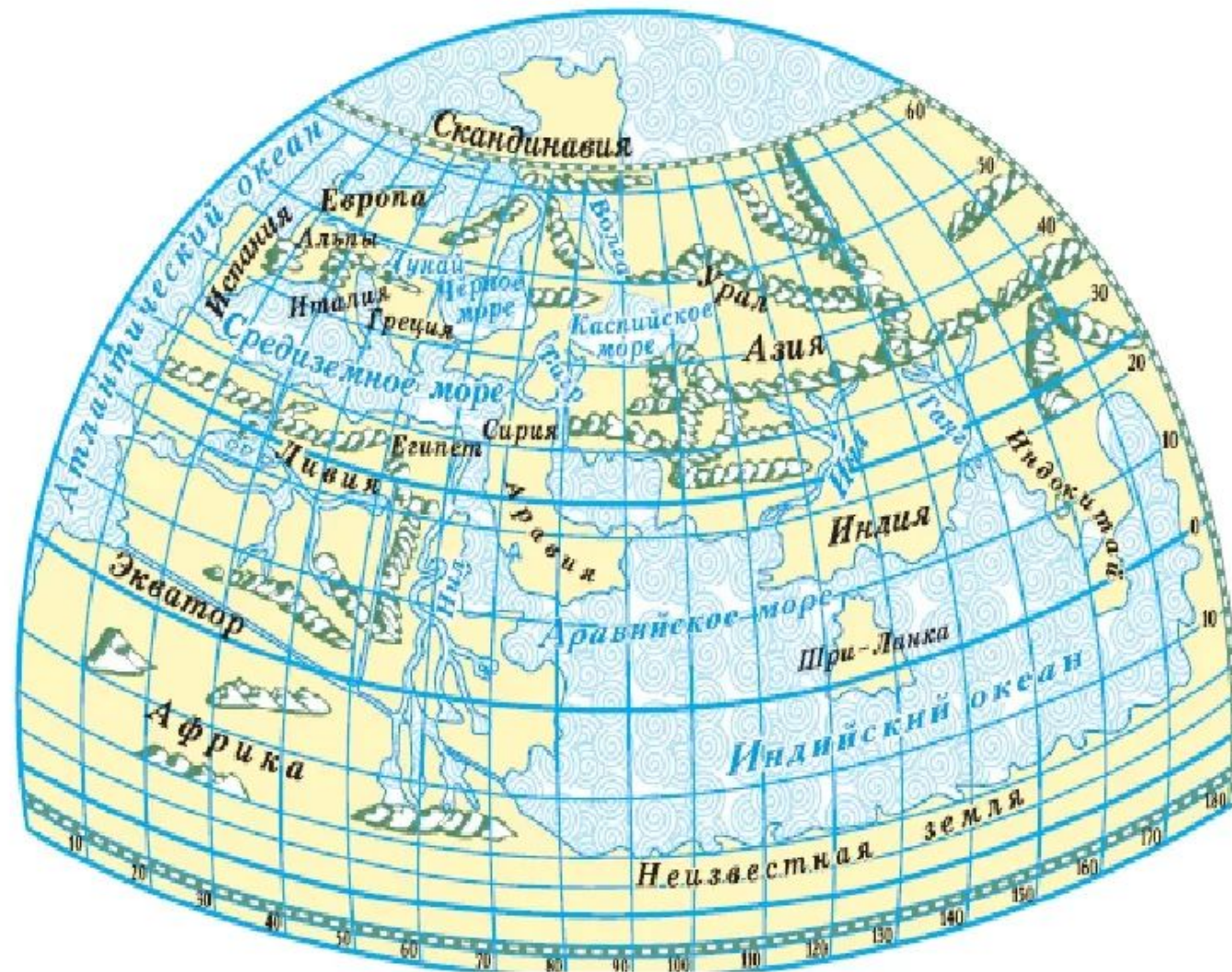


# Александр Македонский





# Клавдий Птолемей



**Карта Птолемея (II век до нашей эры)**



# Выводы

Географические открытия древности Древние географы-путешественники внесли огромный вклад в изучение обитаемой части Земли, собрав и обобщив сведения о новых землях. Они выдвинули гипотезу о шарообразности Земли, предположили существование Мирового океана, составили первые географические карты.



**ВОТ ЭТО ПОВОРОТ**



**ВОТ ЭТО ПОВОРОТ!**



# Домашнее задание

- Пересказ 12 параграфа;
- Выполнить задания 2 (про любого знаменитого ученого древности, который упоминается в параграфе) и 3 на странице 61;
- Выполнить все задания в презентации.

Письменные задания выполнять в тетрадке!

Срок выполнения: до 13 декабря (воскресенье).

Сфотографировать и скинуть в ВК в лс

