The background features a vintage-style map with a grid of latitude and longitude lines. In the upper left corner, a portion of a wooden compass is visible, showing cardinal directions (N, S, E, W) and degree markings (0, 90, 180, 270). The overall color palette is warm and aged, with shades of beige and brown.

Географические открытия древности и средневековья

5 класс




- *1. Для чего люди изучают Землю?*
- *2. Какие географические открытия совершили люди в древности?*

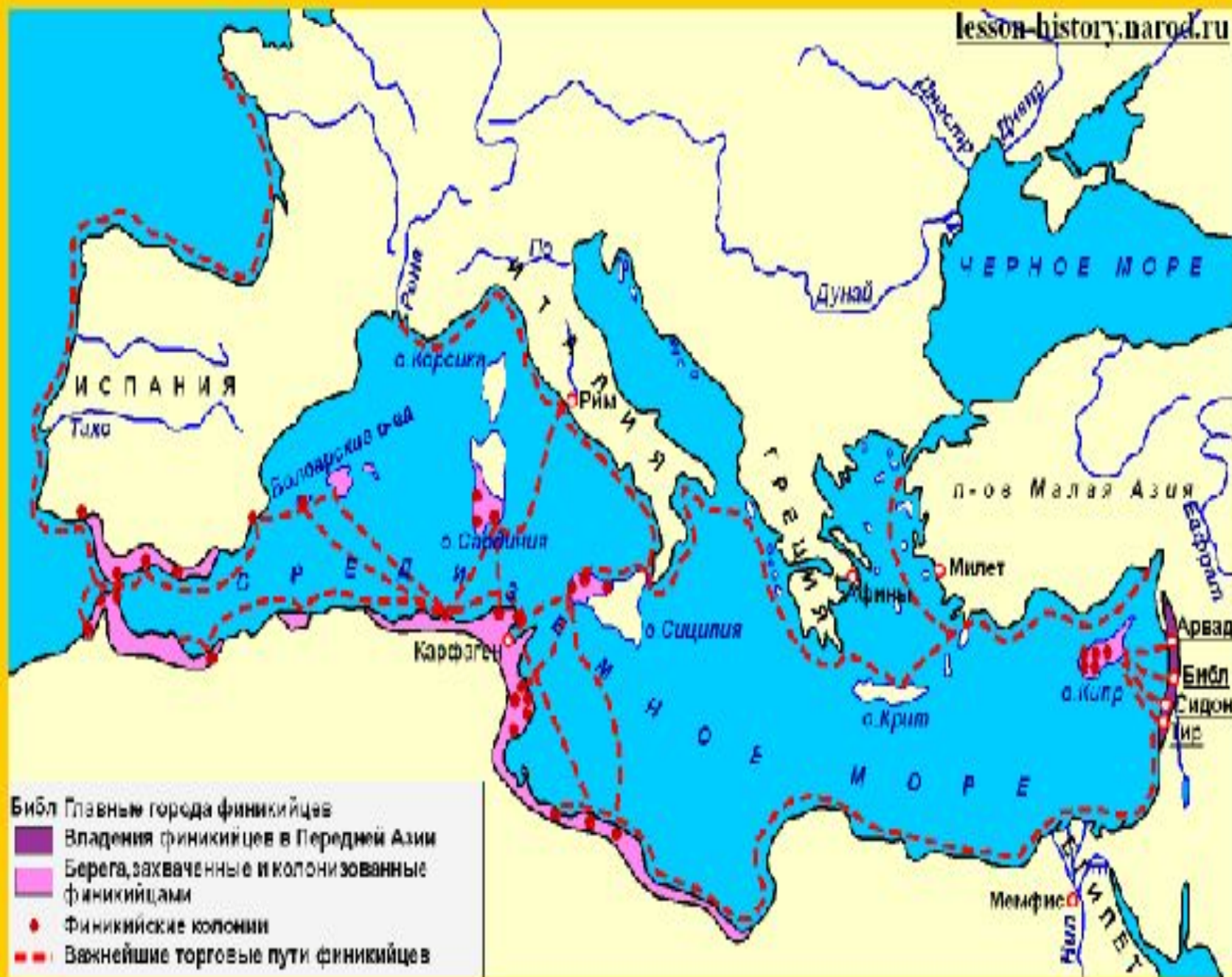
Практическая работа №1

Географические открытия древности и средневековья

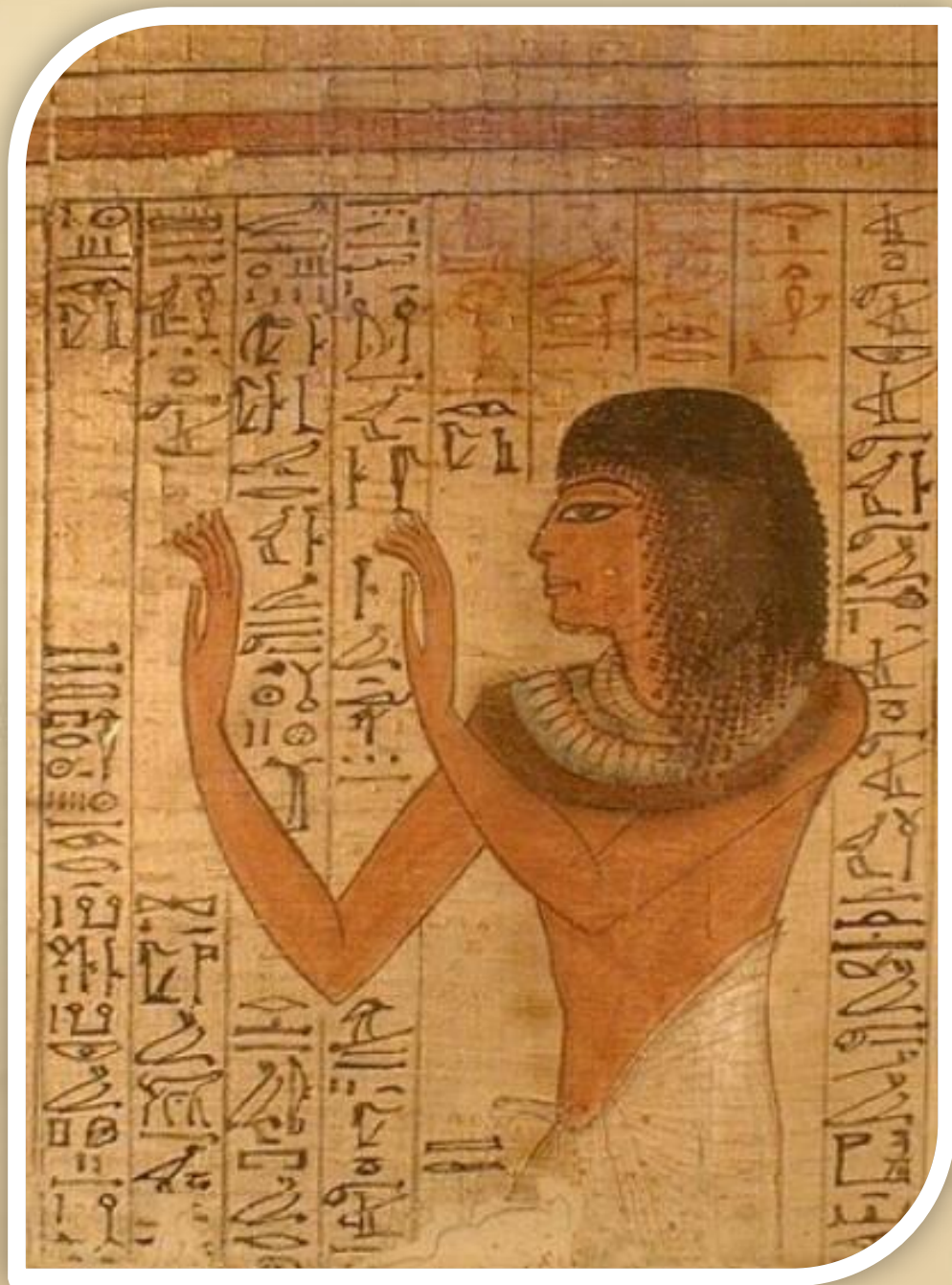
Путешественник	Географическое открытие
Финикийцы	
Геродот	
Пифей	
Эратосфен	
Марко Поло	
Барталамео Диаш	
Васко да Гама	

Плавания финикийцев.






- плавали по Средиземному морю
- выходили в Атлантический океан.
- открыли Азорские и Канарские острова.
- обогнули Африку.



Геродот

- дал описание многих стран, истории и быта народов
- посетил Скифию (южная часть России)
- описал климат Египта, разливы Нила






Пифей


Пифей

- обогнул берега Испании и Франции
- достиг Ирландии и Великобритании
- установил зависимость между географической широтой и длиной дня и ночи.



Эратосфен

- измерил длину экватора и вычислил размеры земного шара
- выделил климатические пояса
- создал географическую карту населённой части Земли.
- первый употребил термин «география».
- автор труда «Геогеофика».





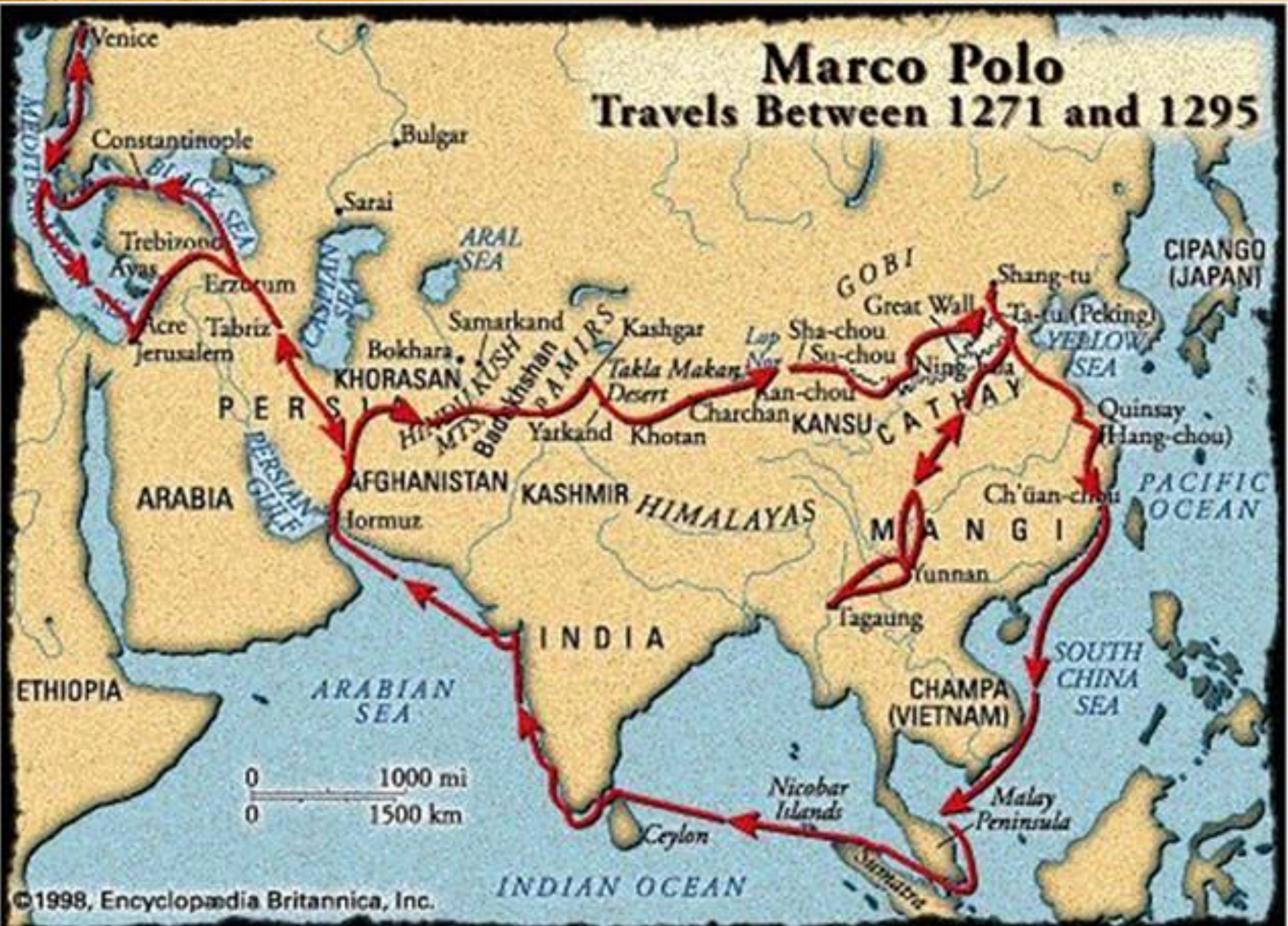
Вид Земли по Эратосфену

Марко Поло (1254—1324)

- развитие знаний об *Индии* и *Китае*
- описал особенности климата, обычаи разных стран, архитектуру городов, их жителей.



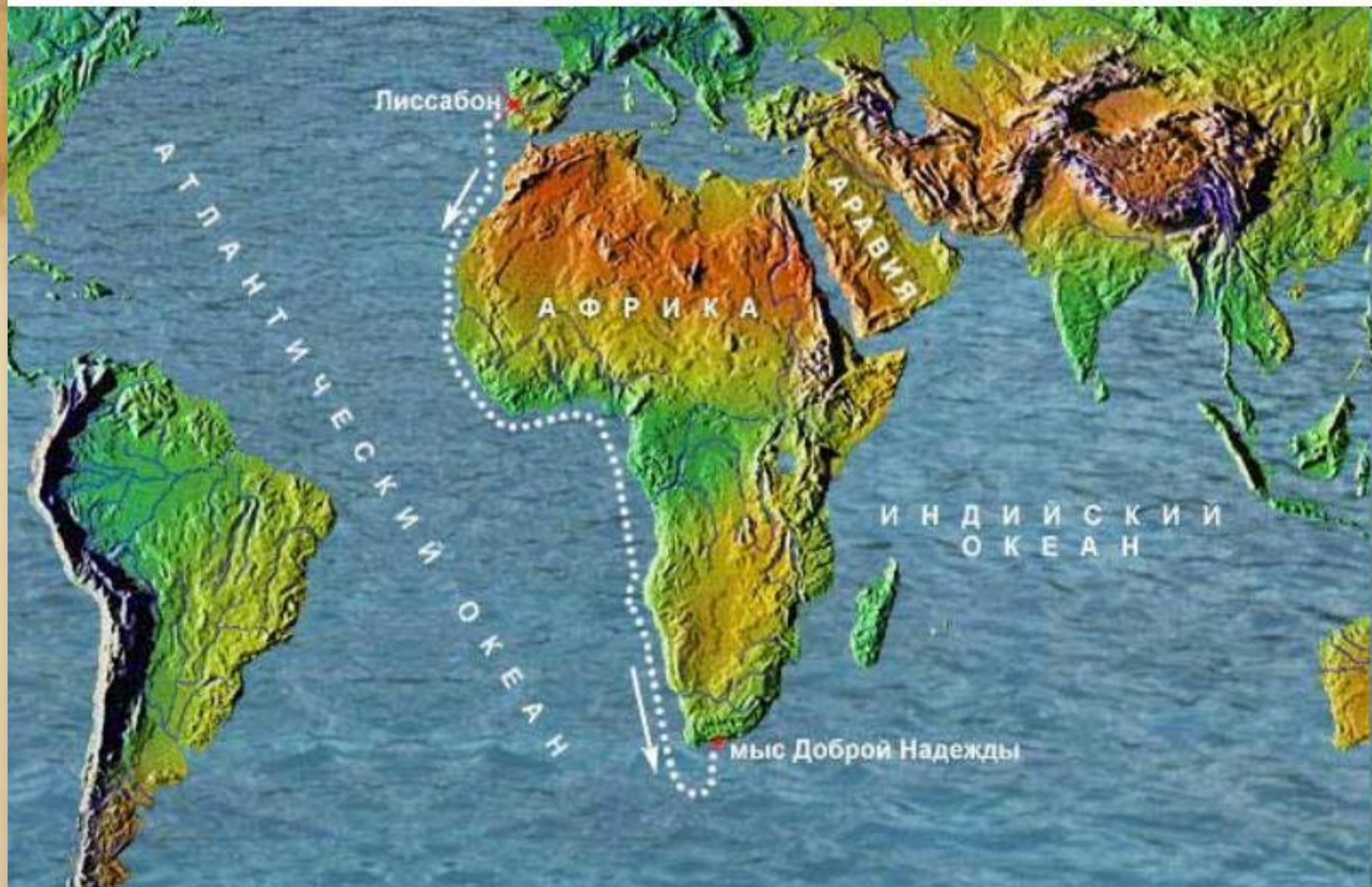
Marco Polo Travels Between 1271 and 1295



Бартоломео Диаш (ок. 1450—1500)

- освоил путь вдоль западного берега Африки, нанес его на карту.
- достиг самой южной точки Африканского материка (мыс Бурь)





Открытие южного пути в Индийский океан. 1487-1488 гг.

Васко да Гама (ок. 1469—1524)

- **Доплыл до
Индии, обогнув
Африку**



КАРТА ПУТЕШЕСТВИЙ ВАСКО ДА ГАМЫ



В то время как Христофор Колумб считал, что достиг Индии, это на самом деле совершил Васко да Гама. Мыс Доброй Надежды оправдал своё название: была решена величайшая географическая задача — найден морской путь из Европы в Индию в обход Африки. Заодно пополнились знания европейцев об Африке.

Практическая работа №1

Задание №2

- На контурной карте цветными ручками (карандашами) отметить маршруты путешествий
- Финикийцев
- Пифея
- Васко да Гамы
- Подписать географические объекты, которые они исследовали



Домашнее задание

- § 5
- Практическая работа
(доделать)

