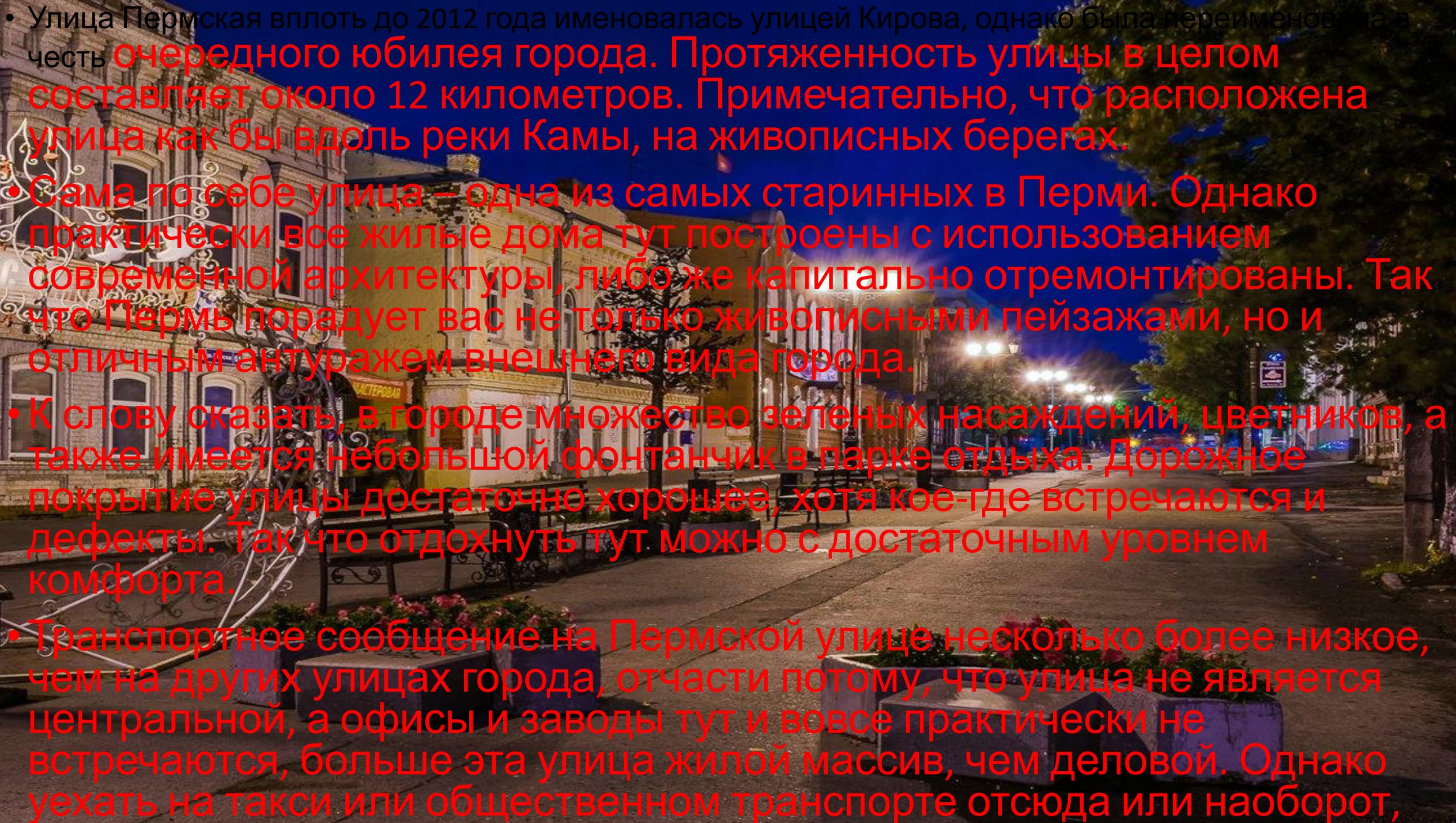


Известные улицы Перми

- Главные улицы
- [Улица Пермская](#)
- Пермь посмотреть карту
- 144 м до центра города
- Улица Пермская вплоть до 2012 года именовалась улицей Кирова, однако была переименована в честь очередного юбилея города. Протяженность улицы в целом составляет около 12 километров. Примечательно, что расположена улица как бы вдоль реки Камы, на живописных берегах. Сама по себе улица – одна из самых старинных в Перми. Однако практически все жилые дома тут построены с использованием современной архитектуры, либо же капитально отремонтированы. Так что Пермь порадует вас не только живописными пейзажами, но и отличным антуражем внешнего вида города.

- 
- A night photograph of a street in Perm, Russia. The street is illuminated by streetlights, and the buildings on the left are lit up. There are trees and a park area on the right. The text is overlaid on the image in red.
- Улица Пермская вплоть до 2012 года именовалась улицей Кирова, однако была переименована в честь очередного юбилея города. Протяженность улицы в целом составляет около 12 километров. Примечательно, что расположена улица как бы вдоль реки Камы, на живописных берегах.
 - Сама по себе улица – одна из самых старинных в Перми. Однако практически все жилые дома тут построены с использованием современной архитектуры, либо же капитально отремонтированы. Так что Пермь порадует вас не только живописными пейзажами, но и отличным антуражем внешнего вида города.
 - К слову сказать, в городе множество зеленых насаждений, цветников, а также имеется небольшой фонтанчик в парке отдыха. Дорожное покрытие улицы достаточно хорошее, хотя кое-где встречаются и дефекты. Так что отдохнуть тут можно с достаточным уровнем комфорта.
 - Транспортное сообщение на Пермской улице несколько более низкое, чем на других улицах города, отчасти потому, что улица не является центральной, а офисы и заводы тут и вовсе практически не встречаются, больше эта улица жилой массив, чем деловой. Однако уехать на такси или общественном транспорте отсюда или наоборот,

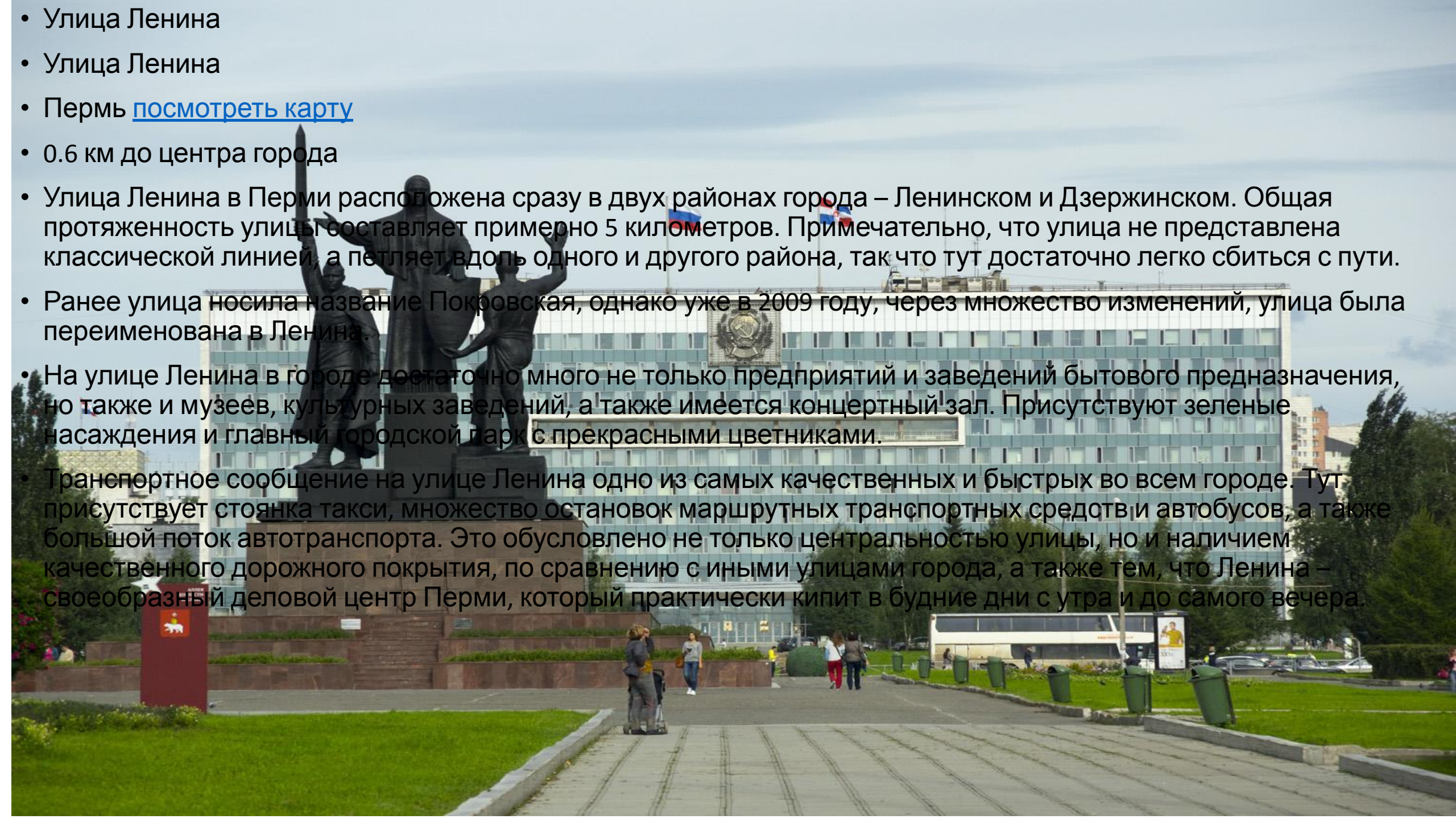
- [Улица Ленина](#)

- Пермь посмотреть карту

- 582 м до центра города

- Улица Ленина в Перми расположена сразу в двух районах города – Ленинском и Дзержинском. Общая протяженность улицы составляет примерно 5 километров. Примечательно, что улица не представлена классической линией, а петляет вдоль одного и другого района, так что тут достаточно легко сбиться с пути. Ранее улица носила название Покровская, однако уже в 2009 году, через множество изменений, улица была переименована в Ленина.

- Улица Ленина
- Улица Ленина
- Пермь [посмотреть карту](#)
- 0.6 км до центра города
- Улица Ленина в Перми расположена сразу в двух районах города – Ленинском и Дзержинском. Общая протяженность улицы составляет примерно 5 километров. Примечательно, что улица не представлена классической линией, а петляет вдоль одного и другого района, так что тут достаточно легко сбиться с пути.
- Ранее улица носила название Покровская, однако уже в 2009 году, через множество изменений, улица была переименована в Ленина.
- На улице Ленина в городе достаточно много не только предприятий и заведений бытового назначения, но также и музеев, культурных заведений, а также имеется концертный зал. Присутствуют зеленые насаждения и главный городской парк с прекрасными цветниками.
- Транспортное сообщение на улице Ленина одно из самых качественных и быстрых во всем городе. Тут присутствует стоянка такси, множество остановок маршрутных транспортных средств и автобусов, а также большой поток автотранспорта. Это обусловлено не только центральностью улицы, но и наличием качественного дорожного покрытия, по сравнению с иными улицами города, а также тем, что Ленина – своеобразный деловой центр Перми, который практически кипит в будние дни с утра и до самого вечера.

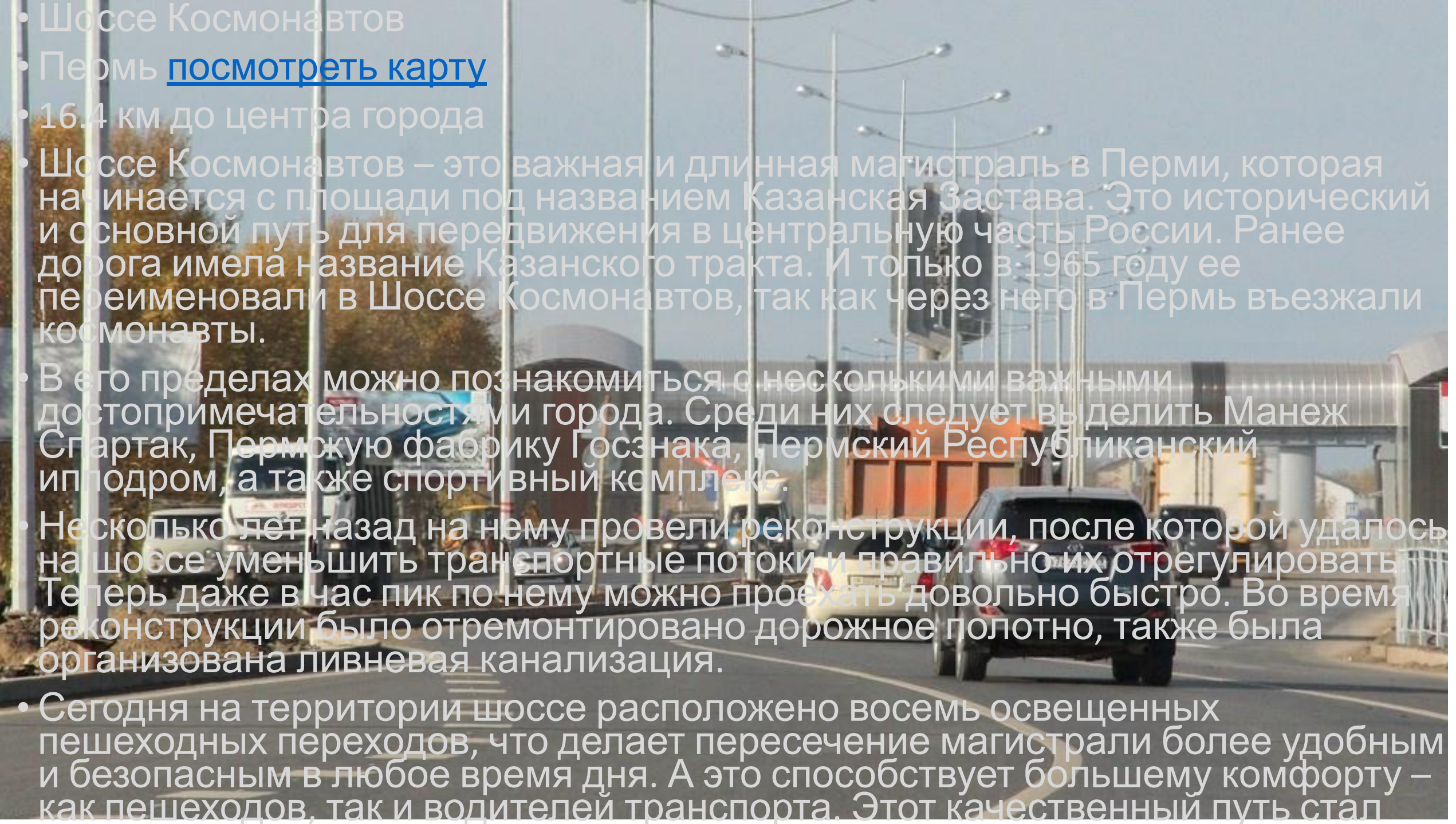


- [Улица Куйбышева](#)

- Пермь посмотреть карту

- 3.11 км до центра города

- Улица Куйбышева в Перми – одна из центральных и самых старинных улиц города, которая радуется не только прекрасной архитектурой, но также и отлично развитой инфраструктурой, транспортным сообщением, а также наличием зеленых насаждений. Общая протяженность улицы составляет около 6 километров. На улице достаточно свободный уровень движения, однако дорожное покрытие оставляет желать лучшего, как, впрочем, и во всем городе. Маршрутные транспортные средства наземного передвижения ходят достаточно точно и регулярно, однако с большим промежутком времени. Также на Куйбышева отсутствуют официальные стоянки таксопарков, а это значит, что уехать можно только на частнике.

- 
- Шоссе Космонавтов
 - Пермь [посмотреть карту](#)
 - 16.4 км до центра города
 - Шоссе Космонавтов – это важная и длинная магистраль в Перми, которая начинается с площади под названием Казанская Застава. Это исторический и основной путь для передвижения в центральную часть России. Ранее дорога имела название Казанского тракта. И только в 1965 году ее переименовали в Шоссе Космонавтов, так как через него в Пермь въезжали космонавты.
 - В его пределах можно познакомиться с несколькими важными достопримечательностями города. Среди них следует выделить Манеж Спартак, Пермскую фабрику Госзнака, Пермский Республиканский ипподром, а также спортивный комплекс.
 - Несколько лет назад на нем провели реконструкции, после которой удалось на шоссе уменьшить транспортные потоки и правильно их отрегулировать. Теперь даже в час пик по нему можно проехать довольно быстро. Во время реконструкции было отремонтировано дорожное полотно, также была организована ливневая канализация.
 - Сегодня на территории шоссе расположено восемь освещенных пешеходных переходов, что делает пересечение магистрали более удобным и безопасным в любое время дня. А это способствует большему комфорту – как пешеходов, так и водителей транспорта. Этот качественный путь стал

**Спасибо
за
внимание.**