

ГЕОГРАФИЧЕСКИЕ УСЛОВИЯ И
ОСОБЕННОСТИ ИСПОЛЬЗОВАНИЯ
ПРИРОДНО-ХОЗЯЙСТВЕННЫХ КОМПЛЕКСОВ
ЦЕНТРАЛЬНОГО ЭКОНОМИЧЕСКОГО РАЙОНА

Выполнили: Носаль Полина

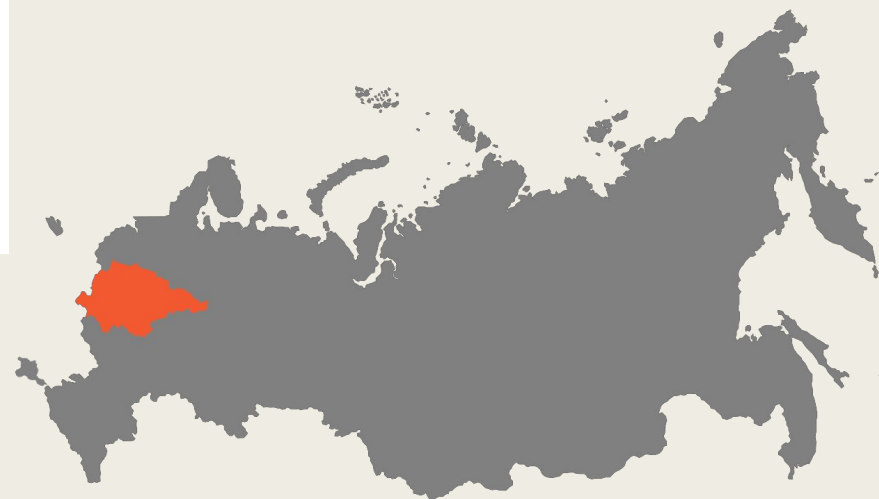
Белов Михаил

Группа: ЭКО-18ПБ

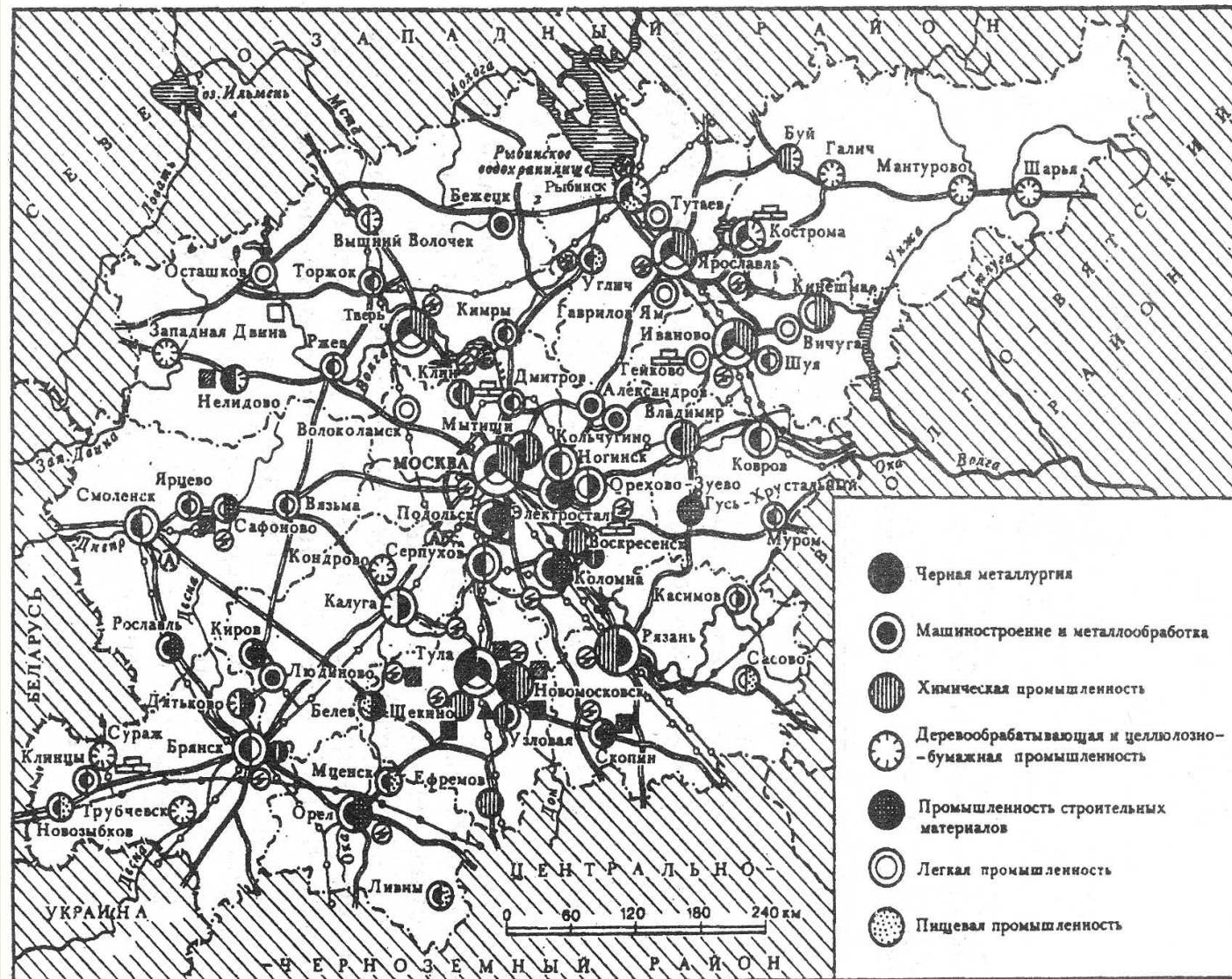
Географическая характеристика



Общая площадь: 483 961 км²
Общая численность: 31 116 872
Особенности рельефа: регион лежит на восточно-европейской равнине. Поверхность полого-волнистая, слегка приподнятая, холмистая. Расчленен оврагами, долинами рек и ложбинами, лощинами.

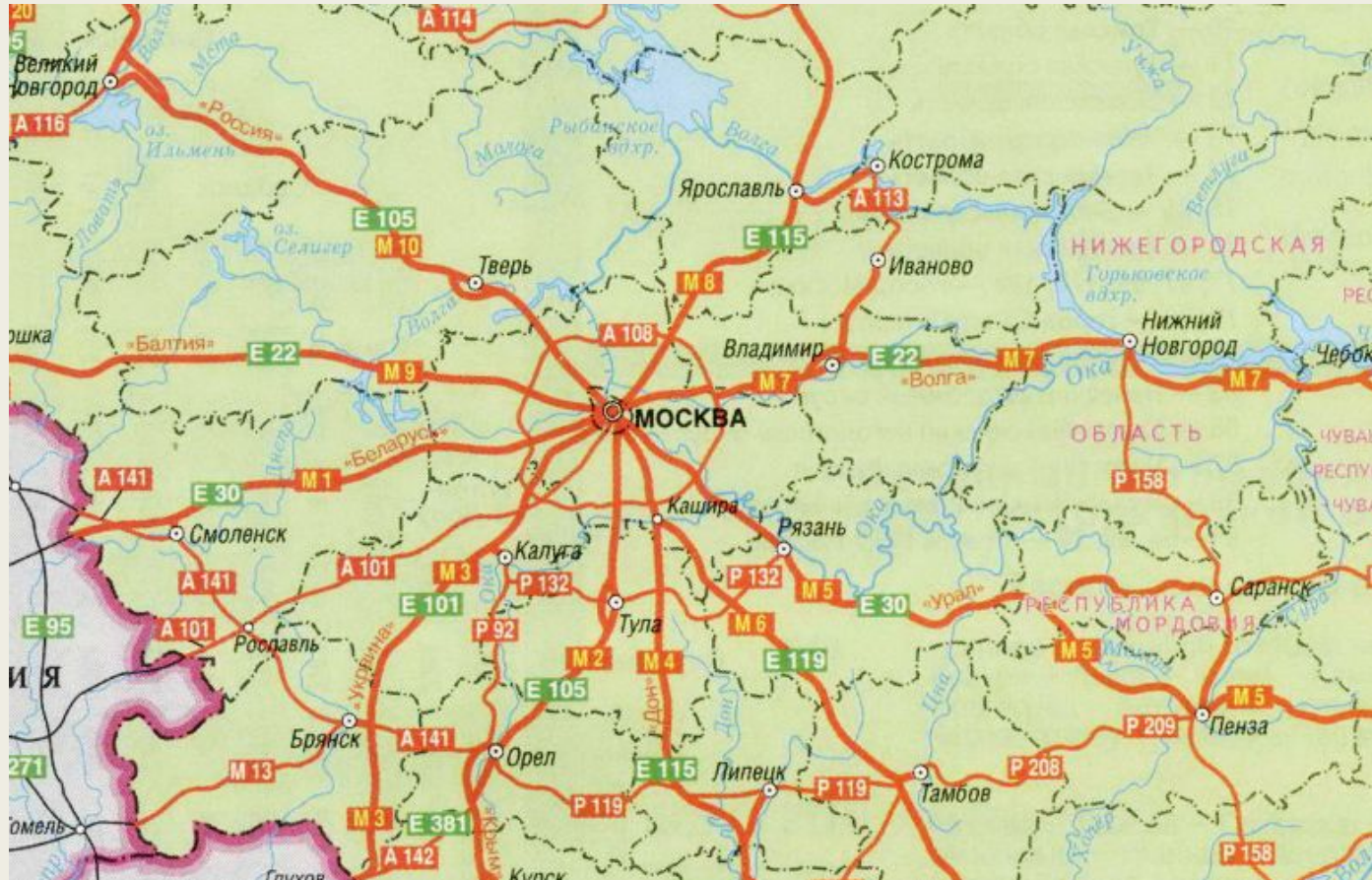


Полезные ископаемые



Полезными ископаемыми район не богат; имеются залежи торфа и низкосортного подмосковного бурого угля (его добыча — главным образом в Тульской области, в районе города Новомосковск); и фосфориты в Московской области (Егорьевск).

Водные ресурсы



Основные реки: Волга, Ока, Дон, Западная Двина, Днепр

Основные озера и водохранилища:

Селигер

Неро

Рыбинское водохранилище


Каскад водохранилищ на реке Волга

Распределение земель

Распределение земельного фонда региона по угодьям (тыс.га)



Климат



В основном умеренно-континентальный и континентальный, преобладание в течении года умеренных воздушных масс. Среднегодовое количество осадков 500 – 1000 мм. Среднегодовая температура 5,61 градуса

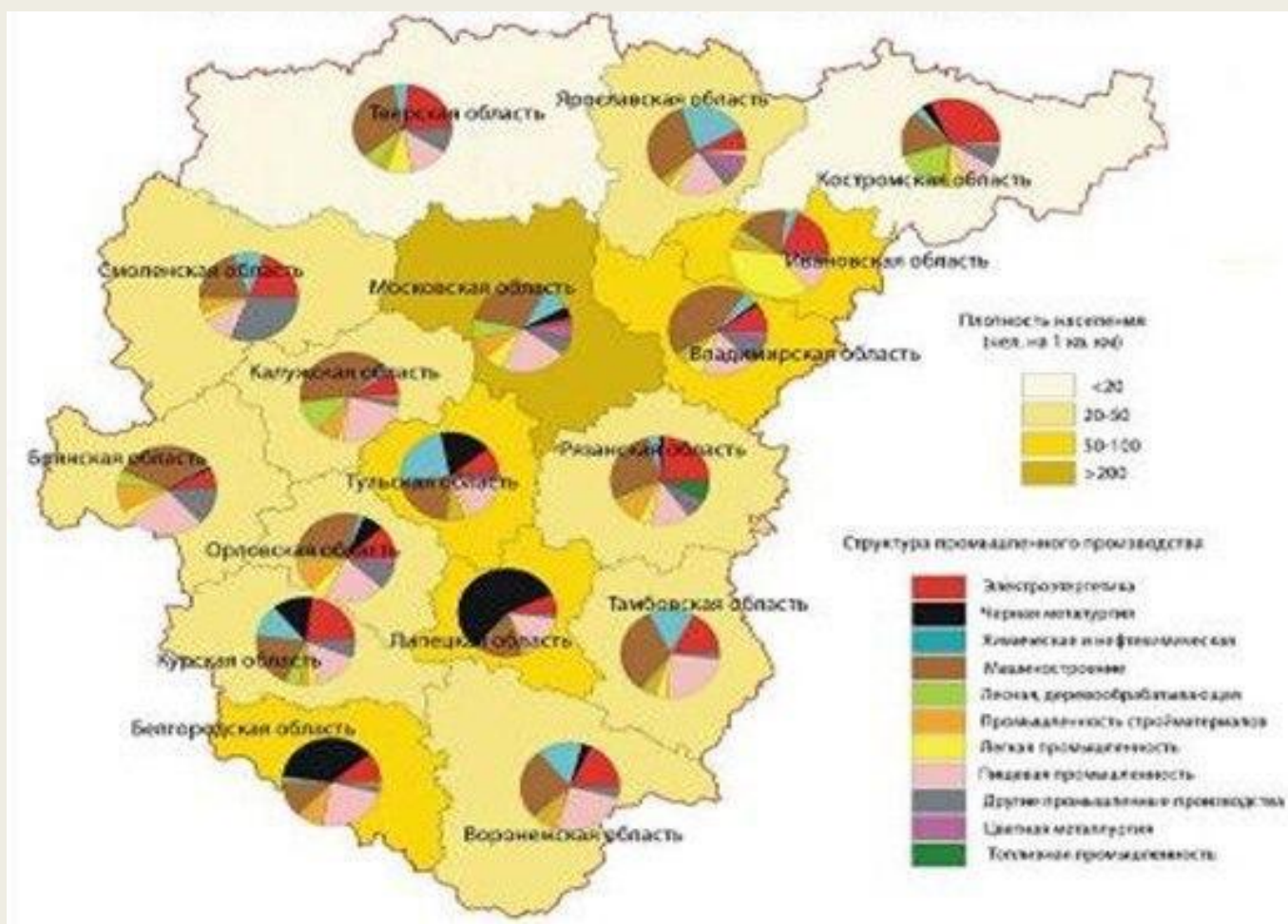
Видовое разнообразие



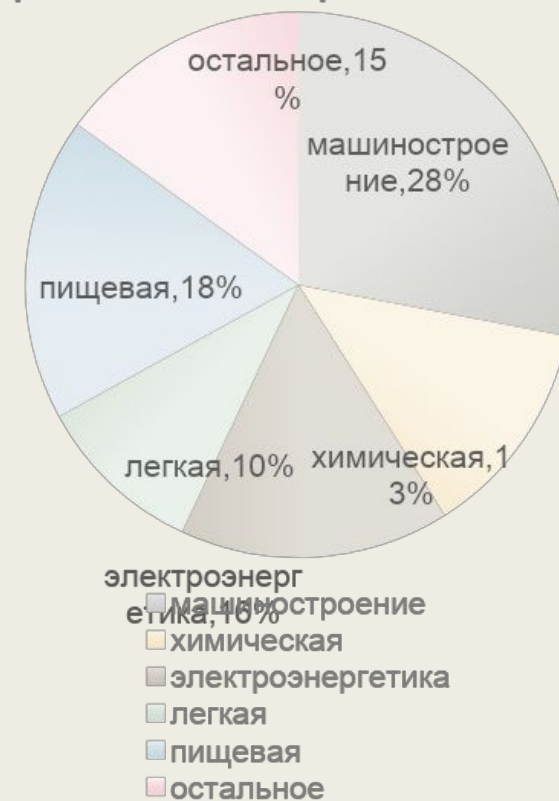
Особо охраняемые природные территории

Область	Заповедники	Национальные парки	Федеральные заказники
Брянская	«Брянский лес»	–	«Клетнянский заказник»
Владимирская	–	«Мещера»	«Клязьминский заказник»; «Муромский заказник»
Ивановская	–	–	«Клязьминский заказник»
Калужская	«Калужские засеки»	«Угра»	Государственный комплекс «Таруса»
Костромская	«Кологривский лес»	–	«Сумароковский»
Московская	«Приокско-Тerrasный заповедник»	«Лосиный остров»	–
Орловская	–	«Орловское Полесье»	–
Рязанская	Окский заповедник	«Мещерский»	«Рязанский заказник»
Смоленская	–	«Смоленское Поозерье»	–
Тверская	«Центрально-Лесной заповедник»	–	–
Тульская	–	–	–
Ярославская	«Дарвинский заповедник»	«Плещеево озеро»	«Ярославский заказник»
Москва	–	«Лосиный остров»	–

Территориально-промышленный комплекс



Структура промышленного производства района



Экология



Главные проблемы района:

- Загрязнение атмосферы
- Загрязнение воды
- Загрязнение почвы