

КАМЕННЫЙ ВЕК

Каменный век – наиболее продолжительный этап в истории человечества. От изготовления первых каменных орудий до появления изделий из металла прошло более 2 млн лет. История каменного века разделяется на три периода: палеолит (древний каменный век), мезолит (средний каменный век) и неолит (новый каменный век). Переходную эпоху между каменным и бронзовым веками называют энеолитом (медно-каменным веком).



Болас – охотничье метательное орудие для охоты на пушнину. Дальность броска 20 метров

В пещере Караунгур в Южном Казахстане около озера Балкаш была найдена керамическая посуда для хранения зерна

Батпак (Центральный Казахстан) – найдены крупные каменные пластины, наконечник дротика, скребло

Ботай – были найдены остатки более 150 жилищ, многочисленные кости лошадей (сотни тысяч экземпляров)

Шульбинка (Восточный Казахстан) – было найдено 5000 орудий труда

Наскальное изображение мамонта (горы Каратау)



Современная граница Республики Казахстан
Масштаб 1:12 500 000

НАИБОЛЕЕ ИЗВЕСТНЫЕ СТОЯНКИ
эпохи палеолита:

- 1 Батпак
- 2 Шульбинка

эпохи неолита:

- 3 Караунгур
- 4 Ботай

Примечание: на карте указаны географические названия рек и озер

ЭПОХА БРОНЗЫ

Древние люди путём добавления в медь олова смогли сделать металлические изделия прочными. Из бронзы научились отливать орудия труда, копья и наконечники для стрел. Племена, обитавшие на территории Казахстана в эпоху бронзы, оставили археологические памятники (поселения, могильники, рудники, наскальные рисунки), которые относятся к андроновской археологической культуре.

Бронза – сплав меди с другими металлами.

Например:

медь + олово

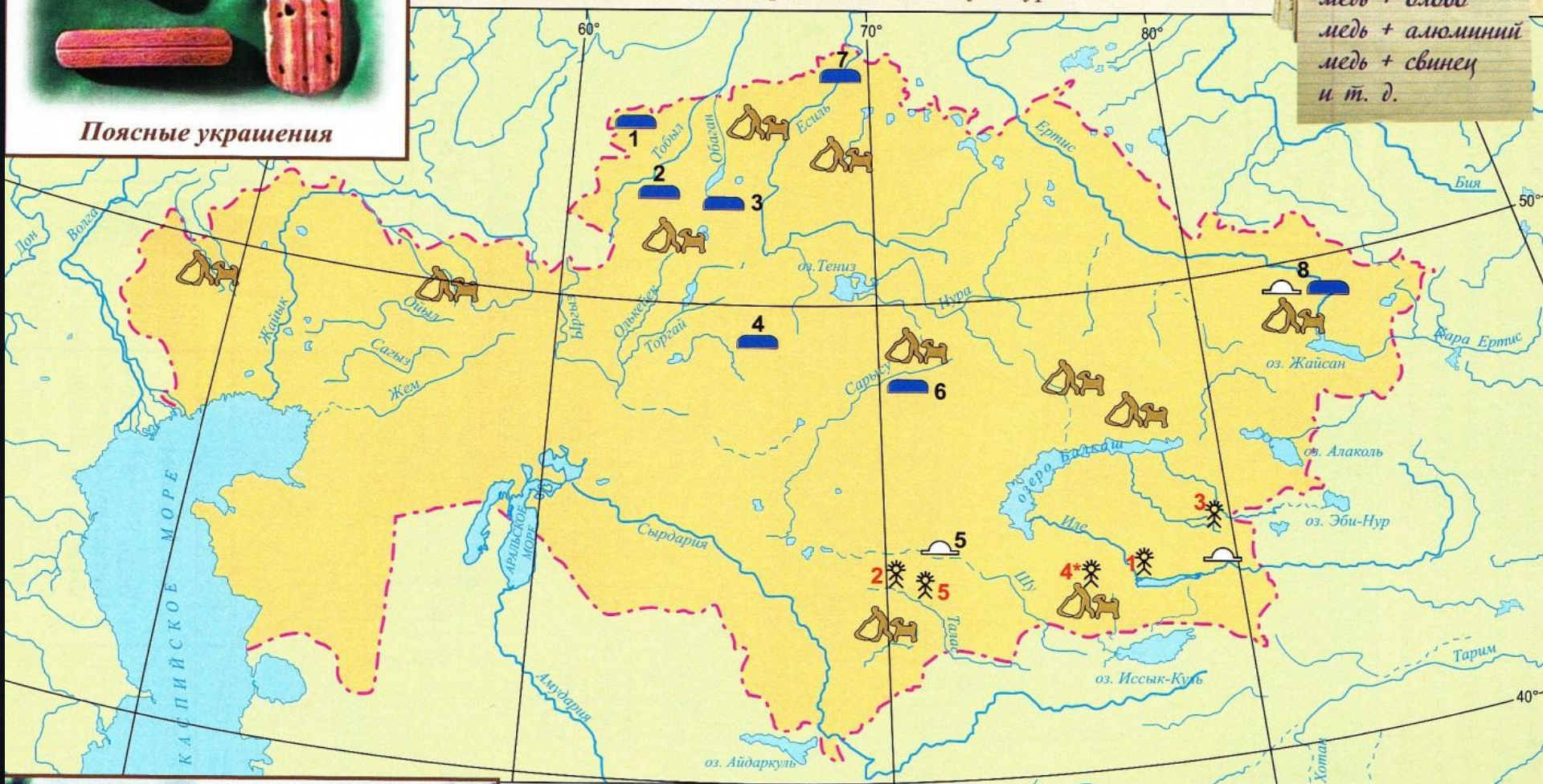
медь + алюминий

медь + свинец

и т. д.



Поясные украшения



Наиболее известные поселения и могильники андроновцев:

- 1 Аркаим
- 2 Алексеевское
- 3 Садчиковское
- 4 Дандыбай
- 5 Бегазы

- 6 Атасу
- 7 Петровка
- 8 Канай

Примечание: на карте указаны современные названия рек и водоёмов



Комплексное хозяйство

Современная граница Республики Казахстан

Наскальные рисунки:

- 1 Тамгалытас
- 2 Танирказган
- 3 Ешкиольмес
- 4* Тамгалы
- 5 Бориказган

Масштаб 1:12 500 000

* – Объект, охраняемый ЮНЕСКО



САКИ. РАННИЙ ЖЕЛЕЗНЫЙ ВЕК. ЭПОХА ДРЕВНИХ КОЧЕВНИКОВ

Племенами саков управляли свои цари, а иногда и царицы. Саки носили шаровары и остроконечные тюрбаны. Они были хорошо вооружены. Их главная сила заключалась в коннице, кроме того, они хорошо стреляли из лука. В боевых походах участвовали и женщины. У саков существовал обычай, согласно которому каждый юноша, искавший руки девушки, должен был вступить с ней в единоборство: кто побеждал, тому принадлежала власть в семье. Саки занимались скотоводством, преимущественно овцеводством.



Сакская женщина

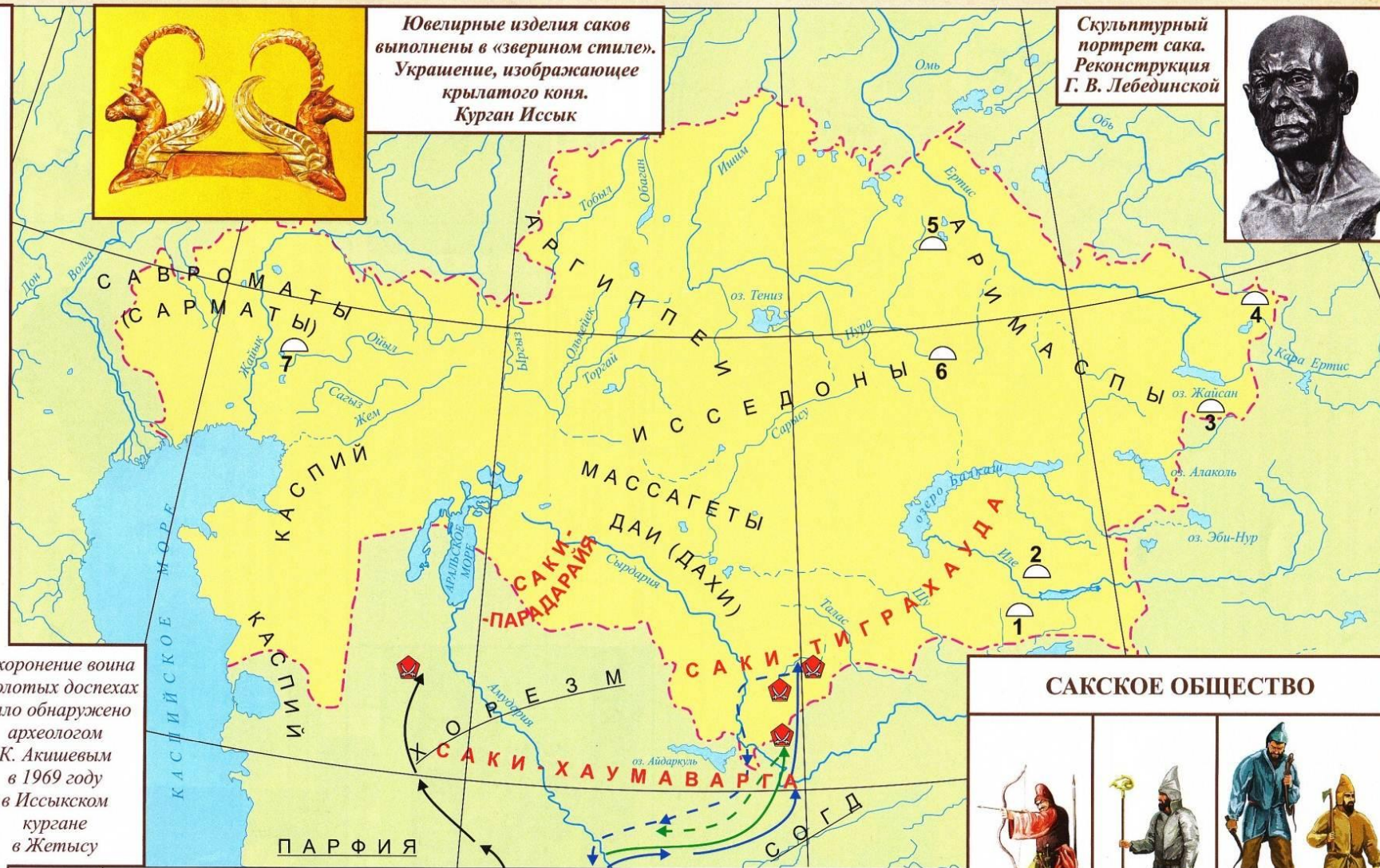


«Золотой человек»
V – IV век до н. э.
Курган Иссык



Ювелирные изделия саков выполнены в «зверином стиле». Украшение, изображающее крылатого коня. Курган Иссык

Скульптурный портрет сака. Реконструкция Г. В. Лебединской



Захоронение воина в золотых доспехах было обнаружено археологом К. Акишевым в 1969 году в Иссыкском кургане в Жетысу

САКСКОЕ ОБЩЕСТВО



ВОИНЫ

ЖРЕЦЫ

ОБЩИННИКИ

<p>МАССАГЕТЫ САКИ-ХАУМАВАРГА</p> <p>ПАРФИЯ</p>	<p>Расположение племён и племенных союзов</p> <p>Древние государственные образования</p> <p>Места сражений</p>	<p>→ Поход Кира (в 530 г. до н.э.)</p> <p>← - - - Походы Дария I (в 519 – 518 гг. до н.э.)</p> <p>→ - - - Походы Александра Македонского (в 330 – 327 гг. до н.э.)</p>	<p>◐ Курганы:</p> <p>1 Иссык 5 Тасмола</p> <p>2 Бешатыр 6 Бес-Оба</p> <p>3 Шиликты 7 Шалкар</p> <p>4 Берель</p> <p>Масштаб 1:10 000 000</p>
---	--	--	--

ГУННЫ. ЭПОХА ВЕЛИКОГО ПЕРЕСЕЛЕНИЯ НАРОДОВ

Основателем государства гуннов являлся шаньюй (титул правителя). У гуннов не было единого территориального центра управления (столицы). Основным видом хозяйственной деятельности являлось кочевое скотоводство. Были развиты ремёсла. Они умели обрабатывать железо, бронзу, изготавливали посуду из глины.

Гунны изобрели мощный дальний лук, который достигал в длину более полутора метров. Он делался составным, а для большей прочности и упругости его укрепляли накладками из костей и рогов животных. Стрелы употреблялись не только с костяными, но и с железными и бронзовыми наконечниками. Делали и стрелы-свистунки, прикрепляя к ним костяные просверленные шарики, издававшие в полёте устрашающий свист.

«Аттила в утренние часы, выходя из дому, садился у дверей и решал тяжбы народные; днём принимал послов из разных стран мира, а вечером ужинал с ними. Все другие ели из блюд серебряных и пили из золотых бокалов; Аттила пользовался только деревянной посудой», – писал его современник.



Царь Аттила (Едиль) – предводитель гуннов с 434 года н. э.



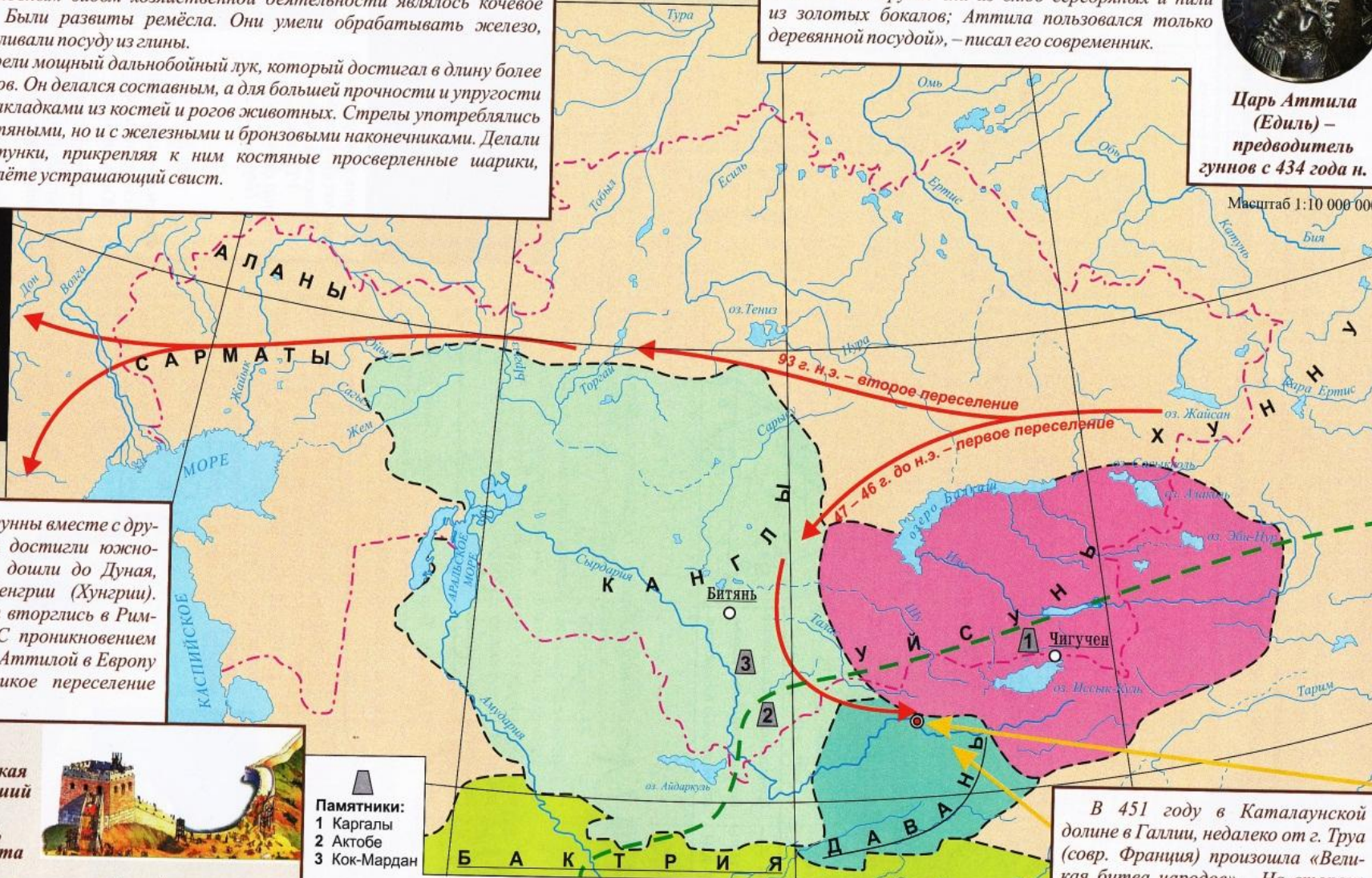
Скульптурный портрет гунна

В IV веке н.э. гунны вместе с другими племенами достигли южнорусских степей, дошли до Дуная, поселились в Венгрии (Хунгерии). В 376 году гунны вторглись в Римскую империю. С проникновением гуннов во главе с Аттилой в Европу начинается Великое переселение народов.

Великая китайская стена – крупнейший памятник архитектуры, восьмое чудо света



В III веке до н.э. правители Китайского государства Цинь начали строить для защиты от гуннов великую Китайскую стену (протяжённость – 4 тыс. км, высота – от 6,6 до 10 м, через каждые 60–100 метров возвышались сторожевые башни).



Масштаб 1:10 000 000

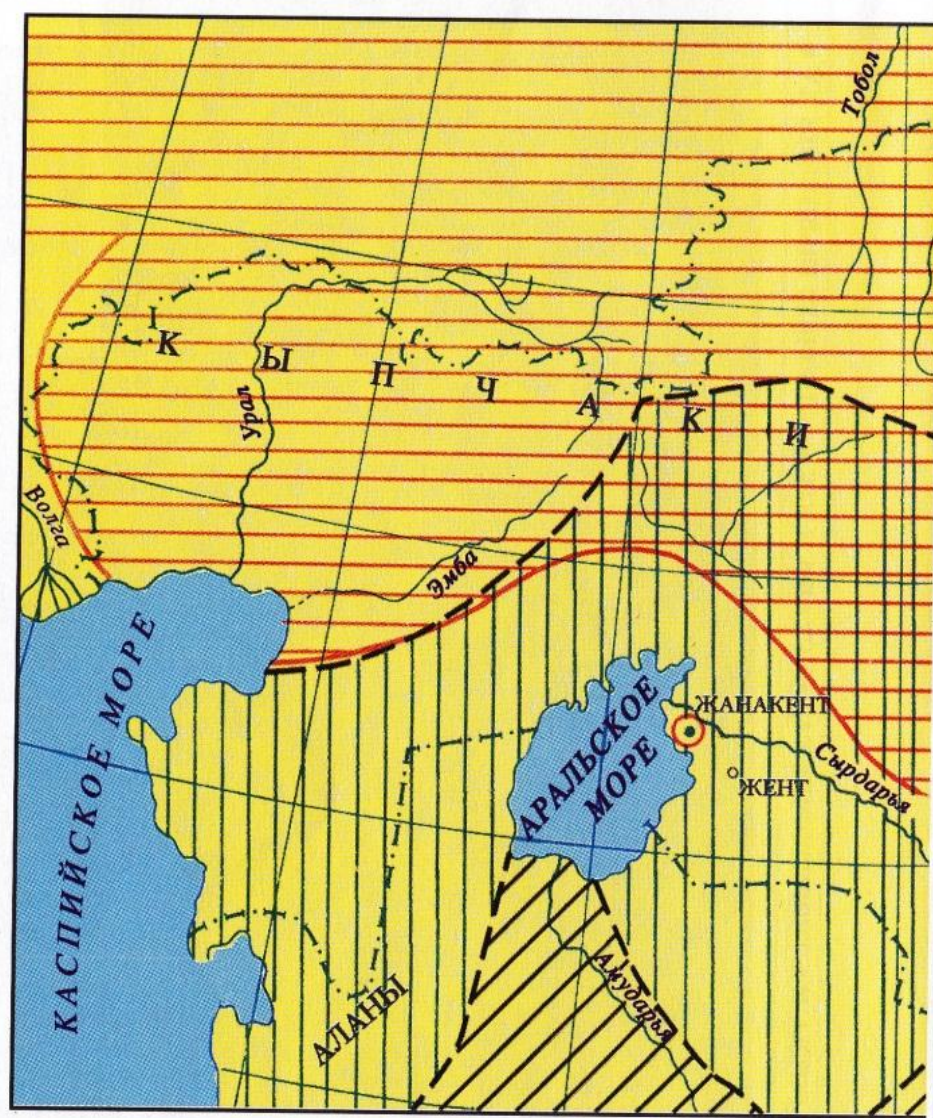
- Памятники:
- 1 Каргалы
 - 2 Актобе
 - 3 Кок-Мардан

- Государство Канглы
- Государство Уйсунь

- ДАВАНЬ Соседние государства
- ХУННУ Великий Шёлковый путь
- Крупные племенные союзы

- Путь миграции гуннских племён
- Поход китайских войск против гуннского шаньюя Чжи-Чжи
- Город, основанный Чжи-Чжи

В 451 году в Каталаунской долине в Галлии, недалеко от г. Труа (совр. Франция) произошла «Великая битва народов». На стороне римлян выступили сарматы, аланы, франки. На стороне Аттилы воевали остготы, гепиды. Именно там его войско впервые потерпело поражение. После смерти Аттилы в 453 г. его государство распалось.



- Территория Западно-Тюркского каганата (603 — 704 гг.)
- Территория кимаков и кыпчаков (IX — XII вв.)
- Территория огузского государства (приблизительно X в.)
- Территория государства ва саманидов (приблизительно IX — X вв.)
- ОГУЗЫ Названия крупных государств
- Центры ремесла и торговли

- Современная граница Республики Казахстан
- Границы Тюркешского, Карлукского каганатов (VIII — X вв.)
- Границы государств Караханидов, каракитаев (X — XII вв.)
- Населенные пункты

Примечание: на карте даны современные названия рек и озер

ДРЕВНИЕ ТЮРКИ. ТЮРКСКИЙ КАГНАТ

Когда было сотворено сверху голубое небо, а внизу – бурая земля, между ними обоими были сотворены сыны человеческие. Над сынами человеческими воссели на царство мои предки Бумын-каган и Иштеми-каган. Сев на царство, они охраняли государство и устанавливали законы тюркского народа.

Руническая надпись в честь Кюль-тегина. Летопись трёх тысячелетий



ТОРГОВЫЕ И КУЛЬТУРНЫЕ СВЯЗИ КАЗАХСТАНА

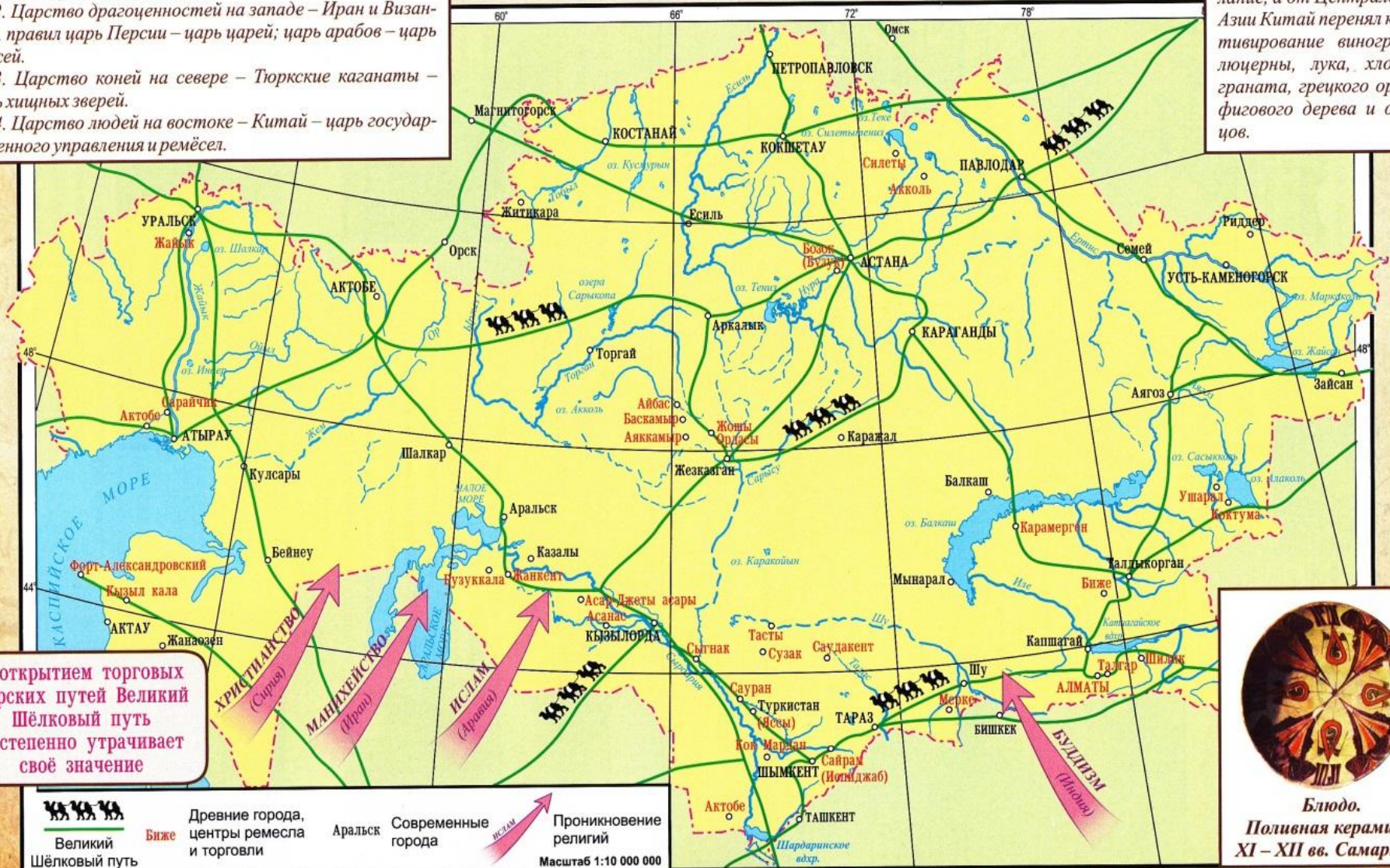
Протяжённость Великого Шёлкового пути составляла 7000 км. Одна из ветвей Великого Шёлкового пути проходила через юг Казахстана и Семиречье (Жетысу) и способствовала расцвету древних городов на этих территориях. Купцы странствовали верхом на верблюдах и для защиты объединялись в группы, которые назывались караванами. Караваны везли шелка, пряности и бронзовые изделия для продажи на Западе. На пути купцам встречались разные города, и следовало получить разрешение, чтобы пройти через них. Перед тем, как пропустить караван, в уплату за разрешение город требовал часть товаров. Благодаря Великому Шёлковому пути, а эти города богатели.

Великий Шёлковый путь - общее название торговых караванных путей, связывавших Китай с Европой со II века до н. э. до XVI века н. э.

Под влиянием Китая в Центральной Азии стало развиваться шелководство и бумагоделание, а от Центральной Азии Китай перенял культивирование винограда, люцерны, лука, хлопка, граната, грецкого ореха, фигового дерева и огурцов.

В начале средних веков в Азии была распространена система взглядов о четырёх «царствах мира»:

1. Царство слонов на юге – Индия, там правил царь мудрости (философии и науки).
2. Царство драгоценностей на западе – Иран и Византия, правил царь Персии – царь царей; царь арабов – царь мужей.
3. Царство коней на севере – Тюркские каганаты – царь хищных зверей.
4. Царство людей на востоке – Китай – царь государственного управления и ремёсел.



С открытием торговых морских путей Великий Шёлковый путь постепенно утрачивает своё значение



Блюдо. Поливная керамика. XI – XII вв. Самарканд

Великий Шёлковый путь
 Проникновение религий
 Древние города, центры ремесла и торговли
 Современные города
 Масштаб 1:10 000 000

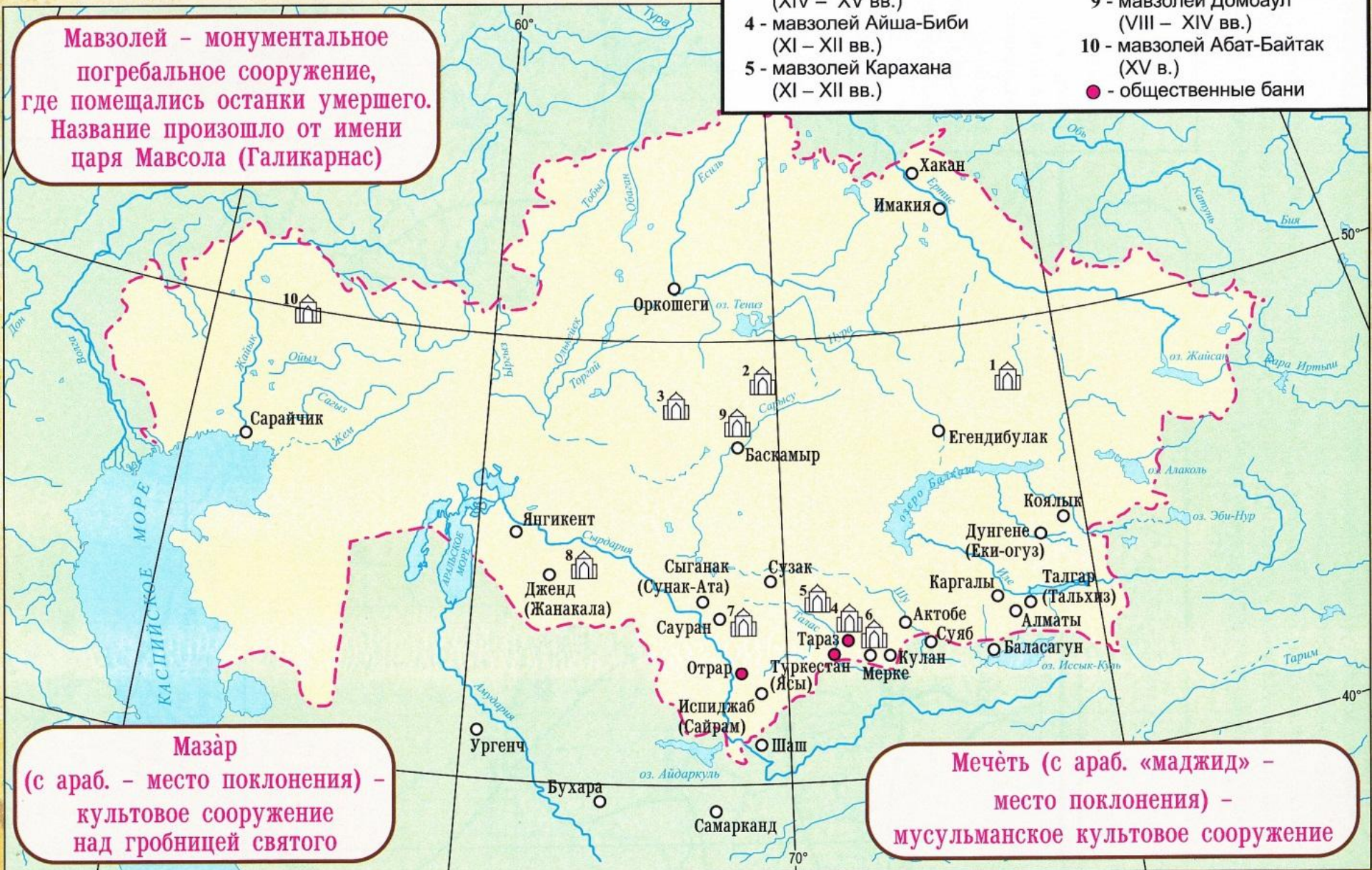
АРХИТЕКТУРНЫЕ ПАМЯТНИКИ

ЦИФРАМИ НА КАРТЕ УКАЗАНЫ:

- 1- гробница Козы-Корпеш и Баян-Сулу (IX – X вв.)
- 2 - мавзолей Жёшы-хана (XIII в.)
- 3 - мавзолей Алаша-хана (XIV – XV вв.)
- 4 - мавзолей Айша-Биби (XI – XII вв.)
- 5 - мавзолей Карахана (XI – XII вв.)
- 6 - мавзолей Бабаджи-Хатун (XI – XII вв.)
- 7 - мавзолей Ходжа Ахмета Яссауи (XIV – XV вв.)
- 8 - мавзолей Сарлытам (XIV – XV вв.)
- 9 - мавзолей Домбаул (VIII – XIV вв.)
- 10 - мавзолей Абат-Байтак (XV в.)
- - общественные бани

Примечание: на карте указаны современные названия рек и водоёмов

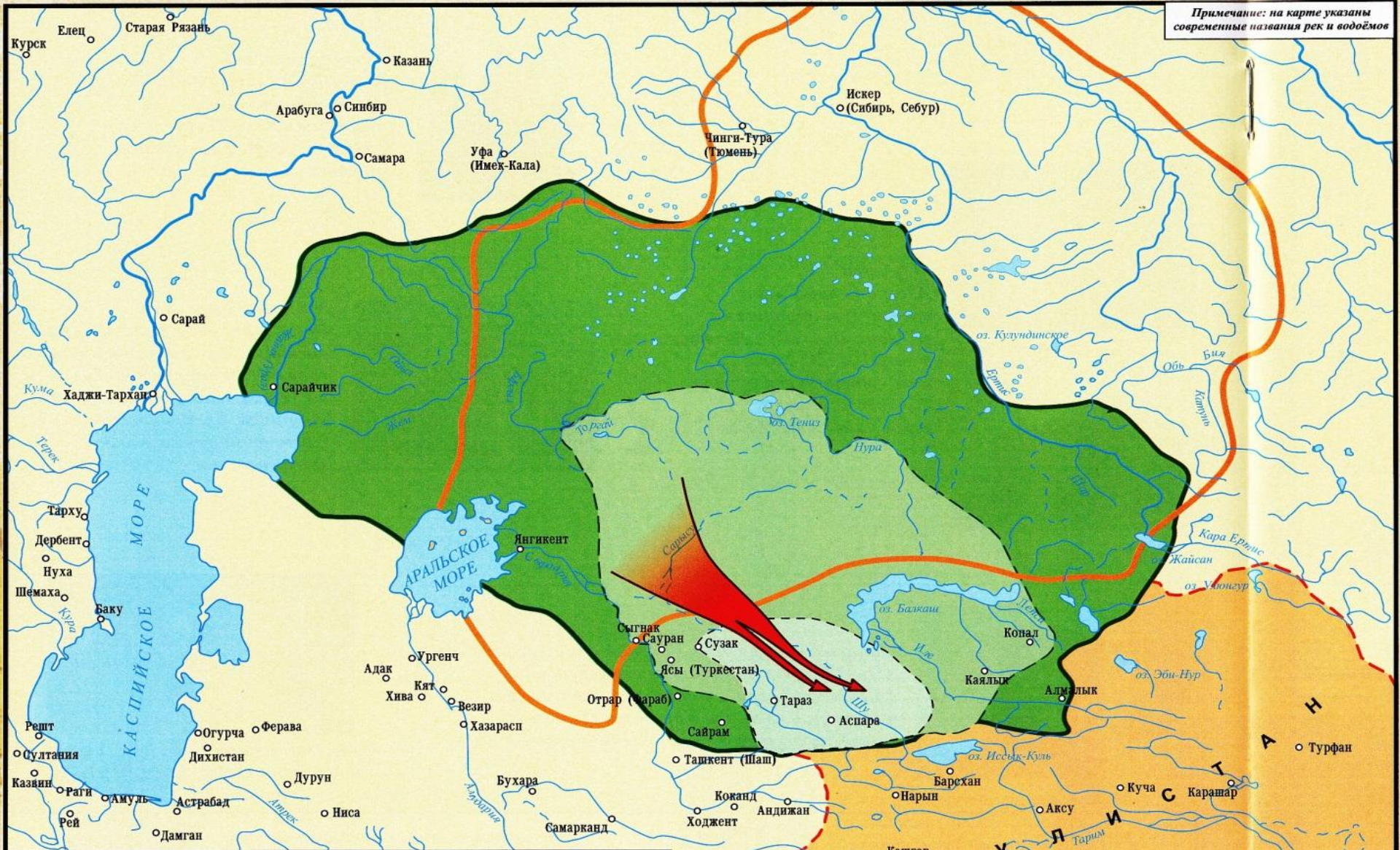
Мавзолей – монументальное погребальное сооружение, где помещались останки умершего. Название произошло от имени царя Мавсола (Галикарнас)








Мазар (с араб. – место поклонения) – культовое сооружение над гробницей святого

Мечеть (с араб. «маджид» – место поклонения) – мусульманское культовое сооружение

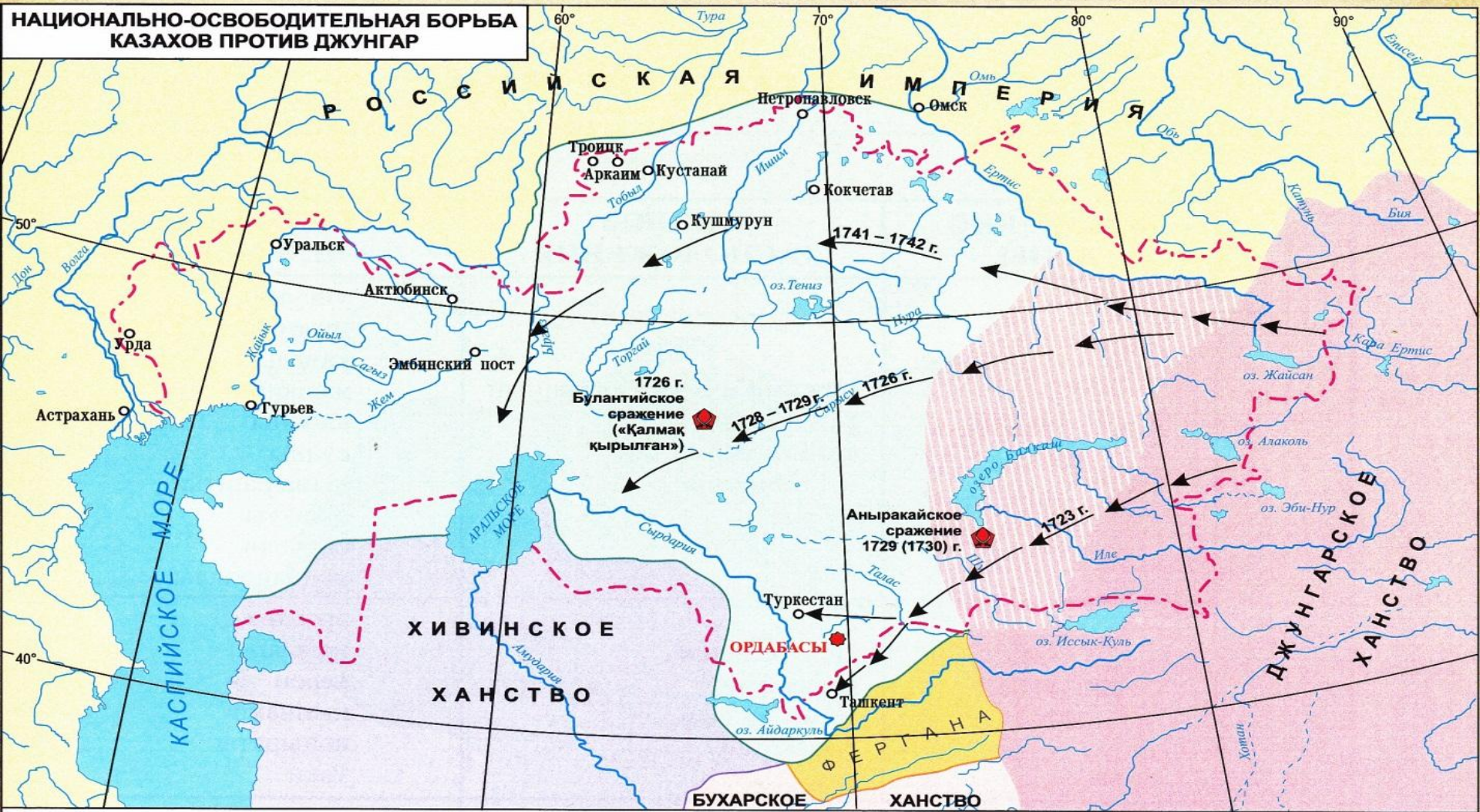
Примечание: на карте указаны современные названия рек и водоёмов



-  Первоначальная территория Казахского ханства в середине 60-х гг. XV века
 -  к концу XV века (1458 – 1500 гг.)
 -  к началу XVI века (1500 – 1521 гг.)
 -  ханство Абулхайра
-  Откочёвка части племён во главе с Керей-ханом и Жанибек-ханом в Жетысу в конце 50 – 60-х гг. XV века

КАЗАХСТАН В XVIII – XIX ВЕКАХ

В первой четверти XVIII века внутреннее и внешнее положение Казахского ханства было напряжённым: среди трёх жузов не было единства; с востока огромную угрозу несла агрессивная политика джунгар; с северо-запада совершали набеги башкиры; на юге – угроза от Среднеазиатских ханств.



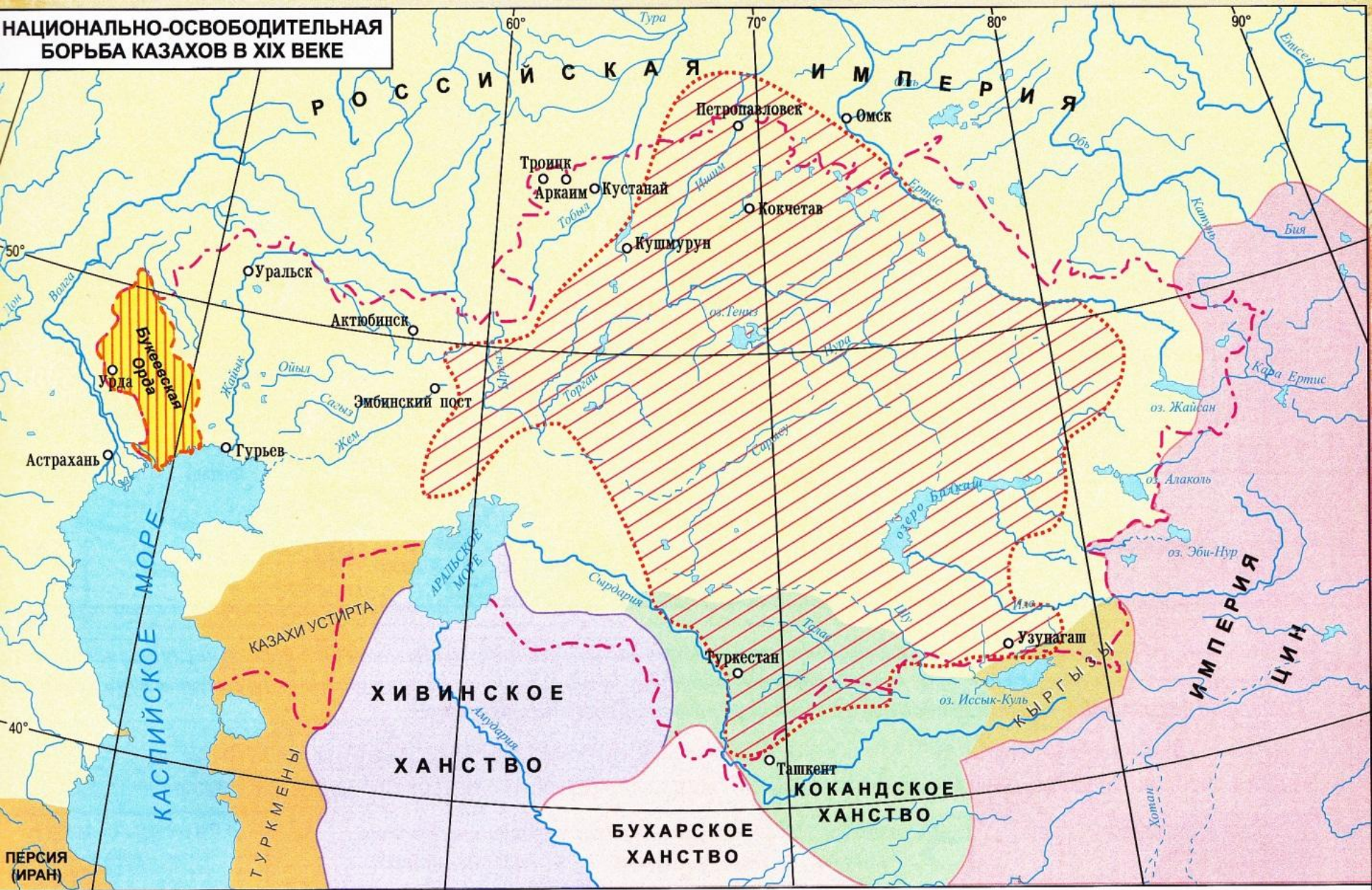
ТЕРРИТОРИИ:
 □ Казахи
 □ Казахи, находящиеся в зависимости от Джунгарского ханства
 □ Джунгарское ханство

□ Российская империя
 □ Хивинское ханство
 □ Бухарское ханство
 □ Фергана

→ Набеги джунгар
 ♦ Место собрания представителей 3-х жузов
 ♦ Места и годы важнейших сражений

- - - Современная граница Республики Казахстан
Масштаб 1:12 500 000
Примечание: на карте указаны современные названия рек и водоёмов

**НАЦИОНАЛЬНО-ОСВОБОДИТЕЛЬНАЯ
БОРЬБА КАЗАХОВ В XIX ВЕКЕ**



- Российская империя
- Хивинское ханство
- Бухарское ханство

- Кокандское ханство
- Империя Цин

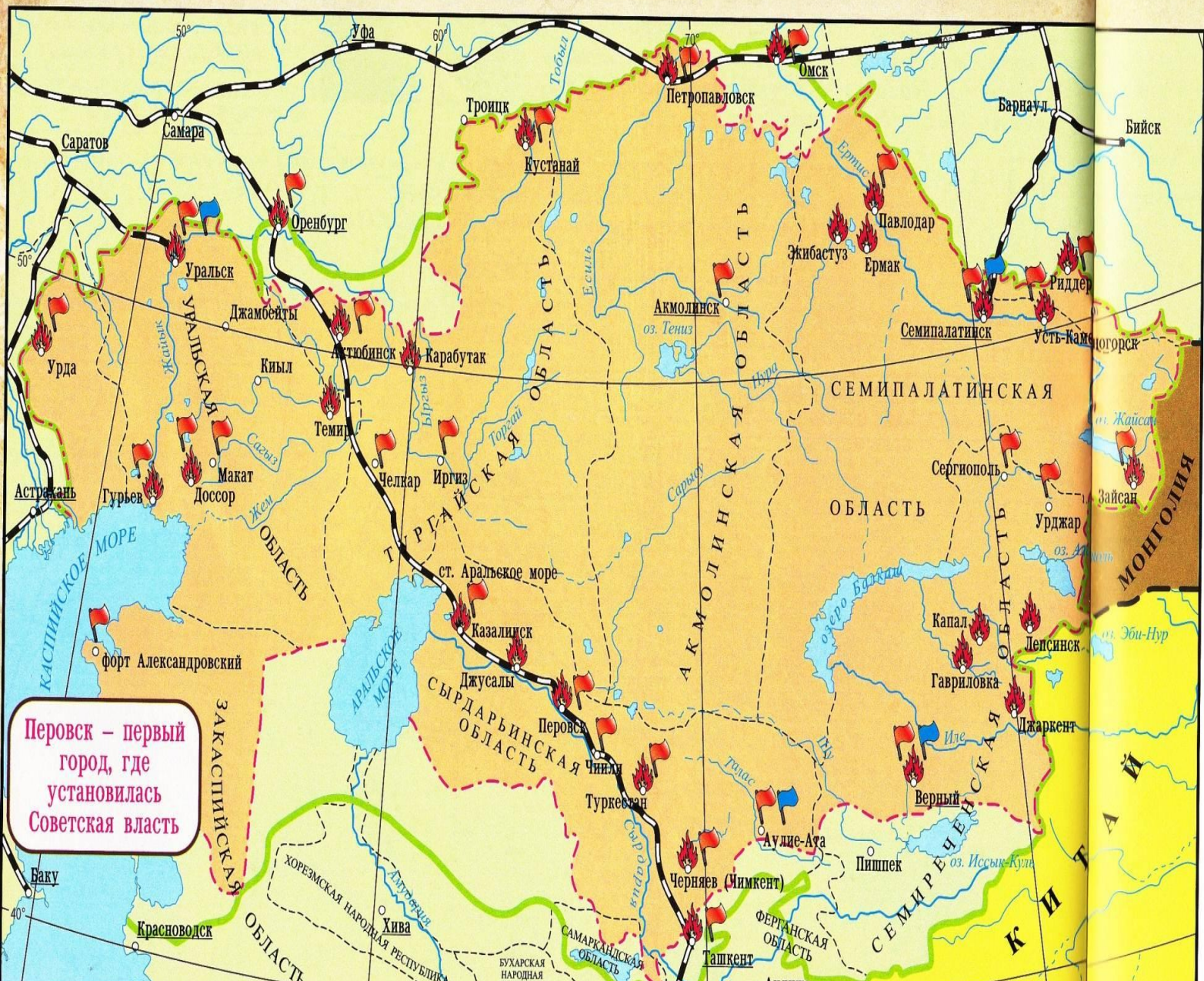
- Восстание 1836 – 1838 гг. под предводительством Исатая Тайманова и Махамбета Утемисова
- 1837–1847 г.г. Восстание под руководством Кенесары Касымова

--- Современная граница Республики Казахстан









Масштаб 1:12 500 000

Примечание: на карте указаны современные названия рек и водоёмов

УСТАНОВЛЕНИЕ СОВЕТСКОЙ ВЛАСТИ. АВТОНОМИЯ АЛАШ. КАЗАХСТАН В СОСТАВЕ СССР

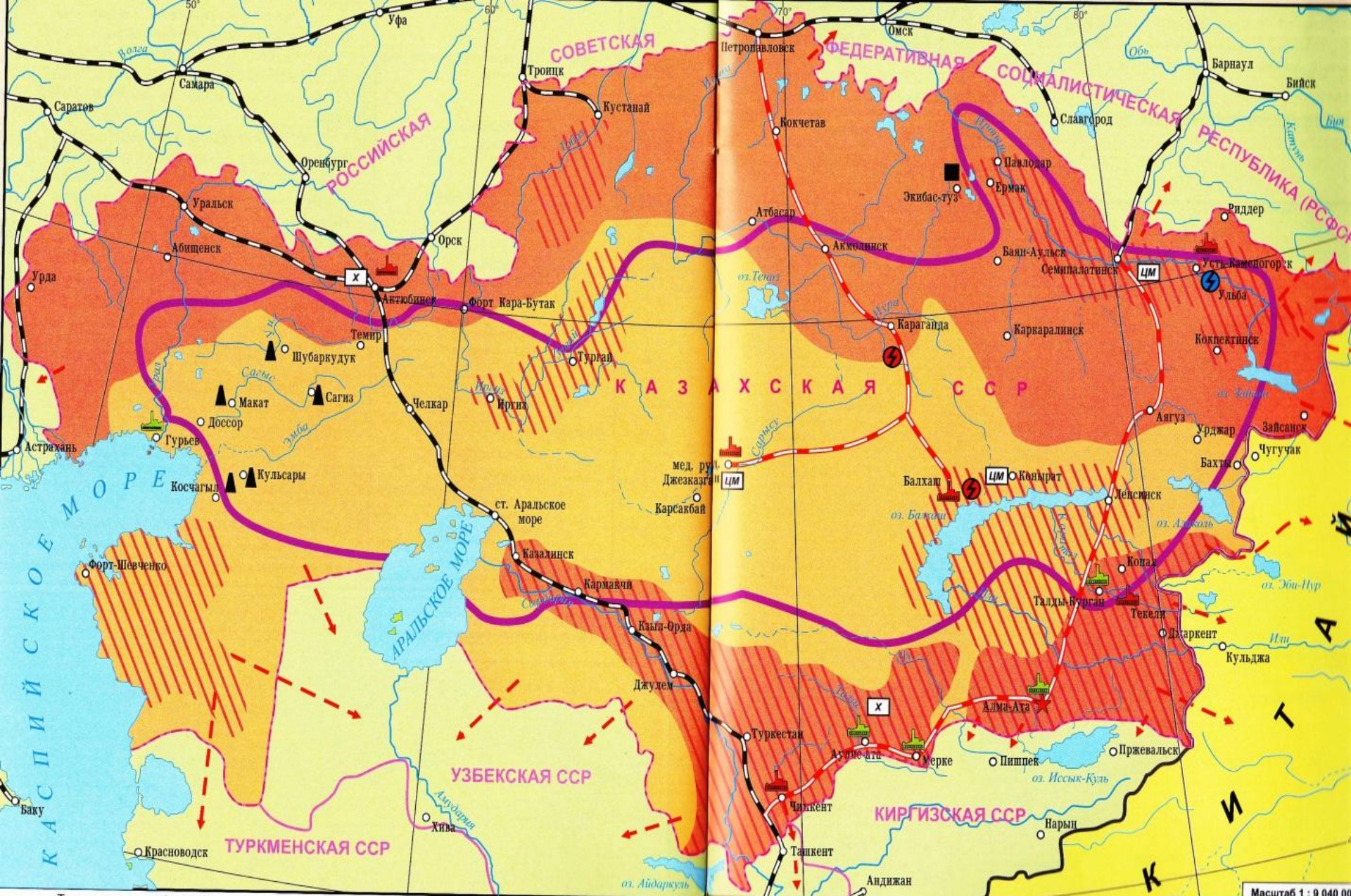


Перовск – первый город, где установилась Советская власть

-  Приблизительные границы проекта автономии Алаш
-  Установление Советской власти
-  Казахские национальные комитеты
-  Демонстрации и митинги
-  Границы губерний и областей
-  Областные и губерньские центры
-  Современная граница Казахстана
-  Железные дороги

Масштаб 1:10 000 000

Примечание:
на карте указаны
современные названия
рек и водоемов



- Территории, где 50 – 70% хозяйств вступило в колхозы к 1930 году
- Территории, где 70 – 100% хозяйств вступило в колхозы к 1930 году
- Районы крестьянских восстаний против политики сплошной коллективизации
- Район массового голода

- Уход казахов за пределы Казахстана
- Месторождения угля
- Месторождения нефти

- X Сырьё для химической промышленности (фосфориты, соли, сера и пр.)
- ЦМ Сырьё для цветной металлургии (моль, олово, бокситы и др.)

- Предприятия, построенные в годы индустриализации:
 - цветной металлургии
 - лёгкой промышленности
 - гидроэлектростанции
 - тепловые электростанции
- Железные дороги, построенные в годы индустриализации

Масштаб 1 : 9 040 000

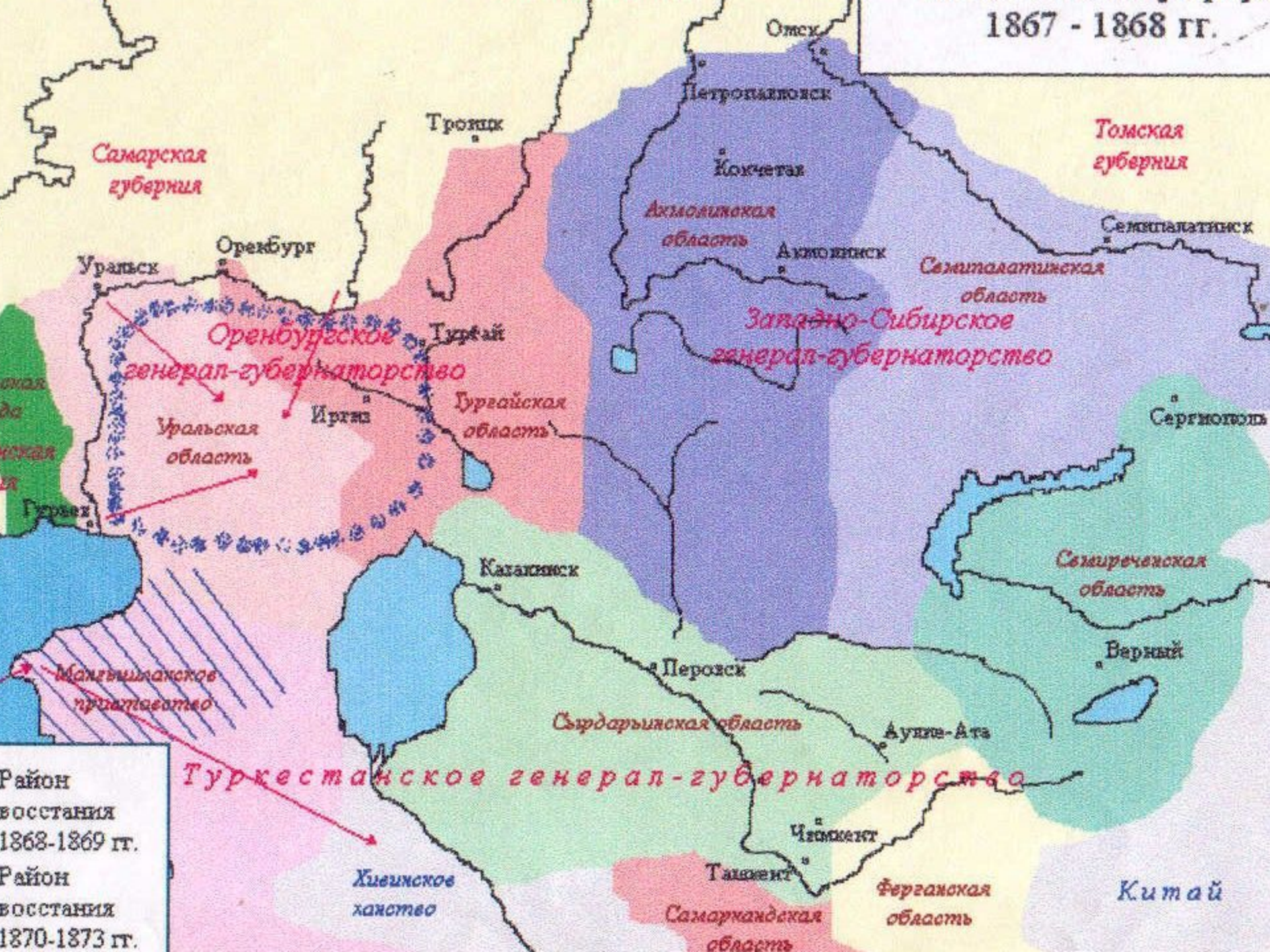
Казахстан в 20
годы XIX

Российская империя



Границы Казахского ханства при Кенесары
Походы войск

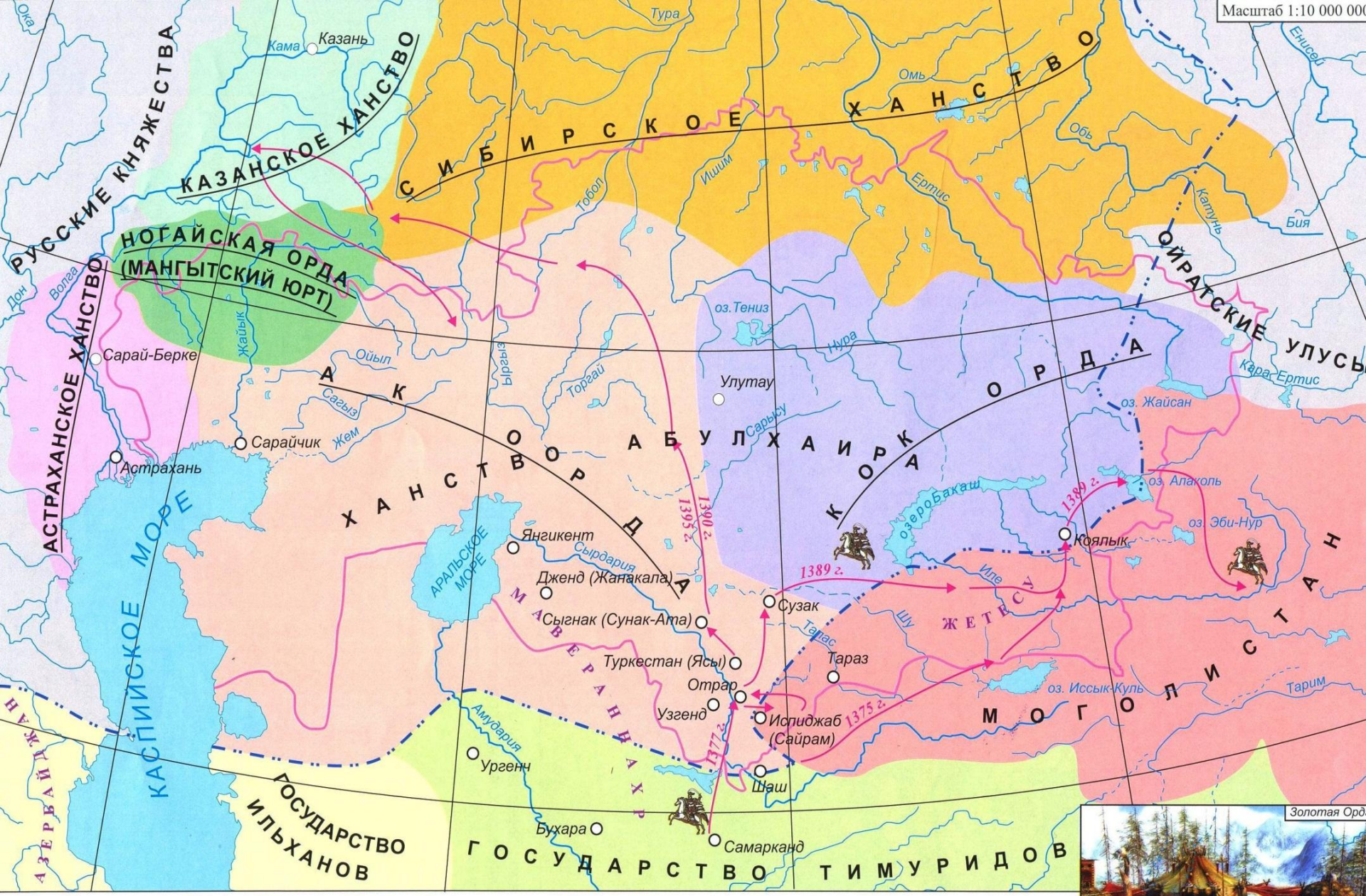
1867 - 1868 гг.



Район
восстания
1868-1869 гг.

Район
восстания
1870-1873 гг.






КОК ОРДА Государства, образовавшиеся после распада Золотой Орды

СЕМИРЕЧЬЕ Исторические области

--- Граница Золотой Орды (Улуса Джучи)

1390 г. → Походы эмира Тимура (с указанием дат)



Золотая Орда