




Армения

НОВАЯ БЫВШАЯ РЕСПУБЛИКА

- **Перестройка** — государственная программа реформирования командно-административной, бюрократизированной социальной системы СССР с целью перехода к демократическому социализму и рыночной экономике. Основы концепции перестройки заложил в 1988 году апрельский Пленум ЦК КПСС. Ее теория, политика, программа действий были развиты и конкретизированы в решениях XXV и XXVII съездов КПСС.
- Политика перестройки, начатая частью руководства КПСС во главе с Михаилом Горбачевым, привела к значительным переменам в жизни страны и мира в целом, отходу от политической монополии КПСС, и др.
- В ходе перестройки обострились коименные десятилетия проблемы, особенно в экономике и международной сфере.
- К этому добавились ошибки и просчеты, допущенные в процессе проведения в жизнь самих реформ. Резко обострилось политическое противостояние сил, выступавших за социалистический путь развития, и партий, движимых, сендывающих будущее страны с организацией жизни на принципах капитализма, и также по вопросам будущего облика Славтского Союза, взаимоотношений союзных и республиканских органов государственной власти и управления.
- К началу 1990-х годов перестройка привела к обострению кризиса во всех сферах жизни общества, что привело в конечном итоге к распаду СССР в 1991 году.





Храм Гарни, I в. н. э.



Руины Звартноца,
641—661 гг.



Территория
Армении в I-IV
вв. н.э



Тетрадрахма Тиграна II Великого, 52 г до




Статуя Тиридата I в
парке
Версальского
дворца

Армянин. Рельеф из
Персеполя, VI—V вв.
до н. э.



Армянская церковь в Гливице



Наскальное изображение, найденное в
одной из пещер марза Сюник

Флаг Республики Армения



Флаг Армении был принят Верховным Советом Республики Армения 24 августа 1990 года.



Купюра достоинством 500 драм

Президент Серж Саргсян



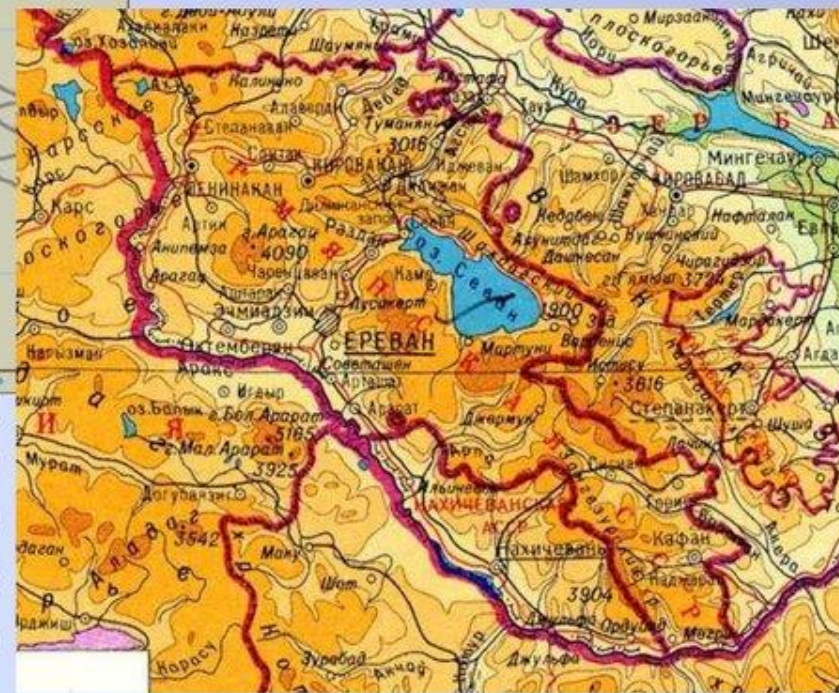
Герб Республики Армения



Был принят 19 апреля 1992 года
Верховным Советом Армении и уточнён
законом от 15 июня 2006 года.

ФИЗИКО – ГЕОГРАФИЧЕСКОЕ ПОЛОЖЕНИЕ

Координаты: 40°23'00" с. ш.
44°57'00" в. д.



Армения — государство в южной части Закавказья, на севере географического региона Передняя Азия. Граничит с Азербайджаном на востоке и юго-западе, Ираном на юге, Турцией на западе и Грузией на севере. Не имеет выхода к морю.

Рельеф

Армянское нагорье



Араратская равнина



Зангезурский хребет



Полезные ископаемые



Производство

- ▼ Перлита
- ◆ Туфа
- Вулканического шлака
- ⬇ Пемзоматериалов
- Гранита
- ▣ Базальта
- ⊗ Мрамора
- ⊕ Извести и известняка
- ⊘ Цементы
- ⊙ Огнеупоров
- ⊚ Шифера
- ⊛ Сборных железобетонных и бетонных конструкций
- ⊜ Прочие отрасли

НАСЕЛЕНИЕ

Численность постоянного населения на 2010 год оценивалась в 3 миллиона 083 тыс. человек. По численности населения Армения занимает 134-ое место.

Всего в республике по состоянию на 2010 год насчитывалось 48 городов. Самый крупный город — столица **Армении Ереван** (1 116,6 тыс. чел.), самый маленький — **Дастакерт** с населением 300 человек.

В Армении кроме армянского (точнее восточно-армянского) языка, также распространены русский и езидский (как язык самого большого этнического меньшинства).



Национальные костюмы



РЕЛИГИЯ

В религиозном отношении большая часть верующего населения Армении (90 %) – христиане, принадлежащие к Армянской Апостольской Церкви.

Ещё в Армении живут последователи ислама, эту религию исповедуют курды, персы, азербайджанцы и другие народы.

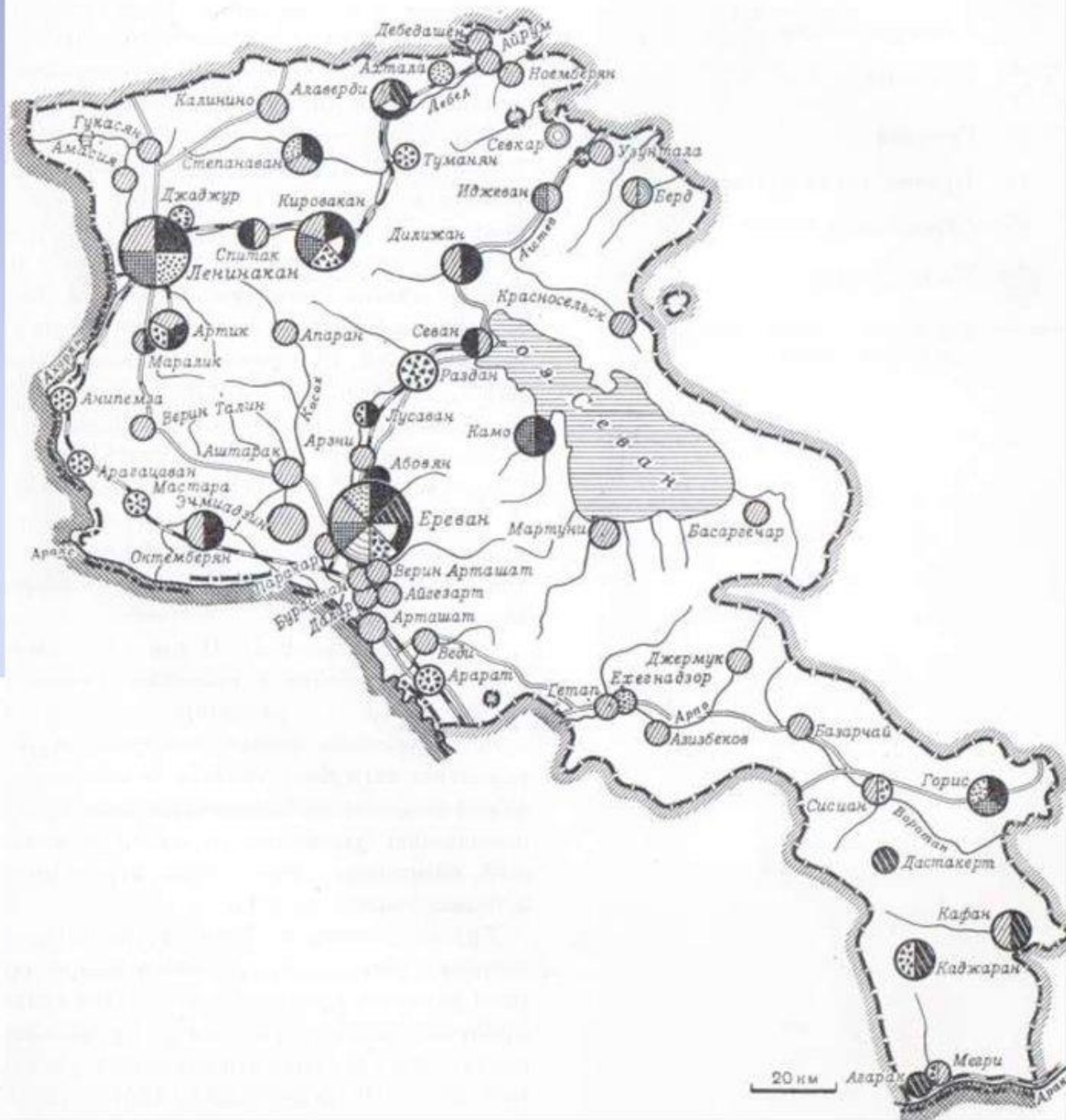
В Армении так же живёт около 40 тысяч последователей езидизма (1,3 % населения), в основном курды-езиды. Езиды проживают в селениях Араратской долины, к северо-западу от Еревана.

В Армении в Ереване находится Кафедральный собор Святого Григория Просветителя. Наряду с собором Самеба в Тбилиси является самым большим в Закавказье.



Собор Самеба



Промышленность



Основные отрасли

- Цветная металлургия
- Машиностроение и металлообработка
- Химическая
- Промышленность стройматериалов
- Лесная и деревообрабатывающая
- Легкая
- Пищевая
- Прочие

Сельское хозяйство



Столица Ереван



Достопримечательности Армении



На горе Арарат растет крупный виноград!!!



СПАСИБО
ЗА ВНИМАНИЕ!!!

