

*ДОБРО ПОЖАЛОВАТЬ В
ТАВУШСКУЮ ОБЛАСТЬ*




Тавушская область находится на северо-востоке Республики Армения. Здесь расположено более 50 % лесных ресурсов Армении.

Современная *Тавушская* область была образована законом об административно-территориальном делении Республики Армения от 7 ноября 1995 года, в результате объединения *Иджеванского, Ноемберянского и Тавушского* районов Армении

Археологическими исследованиями доказано, что **Тавушская** область была заселена ещё с **Каменного века**. Согласно раскопкам, проведённым в окрестностях Иджевана и найденным захоронениям, он заселён ещё **во II—I тысячелетиях до нашей эры**. Население сильно пострадало во времена татаро-монгольских нашествий. Десятки тысяч людей были убиты и взяты в плен, были опустошены целые районы. Приток населения зафиксирован в начале XVIII века, когда из некоторых гаваров Арцаха значительное число армян переселилось в Тавуш.

Население Иджевана и окрестных сёл говорит на собственном **иджеванском диалекте армянского языка**, родственном арцахскому диалекту. Этот диалект характеризуется перестановкой ударения с последнего слога на предпоследний.



На территории области находится большое количество горных родников, рек, озёр, минеральных источников.

Наиболее крупные реки:

- *Агстев*
- *Воскепар*
- *Хачуш*
- *Тавуш*
- *Хндзорут*
- *Гетик*
- *Сарнаджур*

Тавушская область богата историко-архитектурными памятниками. Здесь обнаружены циклопические крепости разных периодов, средневековое пещерное поселение в **Ластивере**, а также церкви и монастыри раннего, среднего и позднего средневековья.

В **Тавушской области** есть множество маленьких озёр.

Например, **озеро Парз**, которое находится недалеко от **города Дилижан**, а также озеро **Гош около деревни Гош**.

Тавуш — самый лесистый марз Республики, около половины марза покрыто лесами. В **Тавуше** также находится знаменитый **Дилижанский заповедник**.

Самый отдалённый район области — это **Шамшадин**, который находится в долине рек **Ахум, Тавуш** и **Хндзорат**, берущих своё начало из родников и впадающих в **Куру**.

Архитектурно-исторические памятники
области:

Крепость Бердаван, хачкары, XII—XIII века



Монастырь Агарцин, XII—XIII века — в лесу в 15 км от Дилижана



Монастырь Аракелоц, XIII века — с. Ачаркут



Монастырь Гошаванк, XII—XIII века — с. Гош



Монастырь Джухтакванк, XI—XIII века — рядом с г. Дилижаном



Монастырь Киранц, XIII—XIV века — с. Ачаркут



Монастырь Макараванк, X—XIII века — с. Ачаджур



Монастырь Матосаванк, X—XIII века — рядом с г. Дилижаном



Монастырь Нор Варагаванк, XII—XIII века — с. Варагаван (Ахум)



Церковь Каптаванк, 1151 год — с. Чинчин



Часовня Црвизи (Моро-дзоро), VI—XIII века — с. Лусаовит



Церковь Святой Богородицы, VII век — с. Воскепар




Другие не менее красивые и интересные достопримечательности и места посещения области:

Озеро Гош



Andranik Keshishyan




Ластивер — уникальная достопримечательность, сочетающая сказочные красоты армянской природы и рукотворное мастерство. Находится это райское местечко в ущелье реки Хачахбюр, в 3 км от села Енокаван





Парз Лич с кристально прозрачной водой недалеко от курортного города Дилижан, со всех сторон окруженного лесами Дилижанского заповедника. В книге «Армения — открытый музей» Юлия Кириллова пишет: «Говорят, если бы в раю был лес, горы и минеральные источники, то рай был бы похож на Дилижан».





Иджеван (Ijevan) — курортный город, расположенный в северной части Армении. Недалеко от города тянется Иджеванский горный хребет. Холмы с густыми зелеными лесами очень напоминают альпийские луга. Мягкий климат способствует отличному отдыху на протяжении всего года, поэтому поток туристов здесь не прекращается никогда.





