

# Дневник экспедиции

2й поток Дистанта финала Краефест

Команда «ПОТОМКИ»  
Урюпинского муниципального района  
Волгоградской области  
(вариант презентационный)



Топос. Краеведение

Связаться с организатором



# ПРОЕКТ ТУРИСТИЧЕСКОГО МАРШРУТА ДЛЯ ГОСТЕЙ ВОЛГОГРАДА И ВОЛГОГРАДСКОЙ ОБЛАСТИ ПО БУБНОВСКОМУ СЕЛЬСКОМУ ПОСЕЛЕНИЮ УРЮПИНСКОГО МУНИЦИПАЛЬНОГО РАЙОНА ВОЛГОГРАДСКОЙ ОБЛАСТИ

х.  
Бубновский



**РАБОТУ ВЫПОЛНИЛИ:**  
Федоров Иван, Скокова Арина,  
Мерзликينا Ангелина, Хохлова Василиса  
МБОУ Бубновской СШ  
Урюпинского муниципального района  
Волгоградской области



## ЗДРАВСТВУЙТЕ !



Сегодня мы, проведем для Вас экскурсию по самому замечательному, удивительному и таинственному месту на всей планете – моей малой Родине, хутору Бубновскому. Надеюсь, что Вы заинтересуетесь нашим краем, захотите приехать к нам и увидеть все наяву. А чтобы Вам удобно было путешествовать, предлагаем маршрутный лист.

Ну что, в путь?



# КАРТА УРЮПИНСКОГО МУНИЦИПАЛЬНОГО РАЙОНА ВОЛГОГРАДСКОЙ ОБЛАСТИ

## КАК ДОБРАТЬСЯ?

Хутор Бубновский Урюпинского района расположен на северо-востоке Волгоградской области на берегу реки Хопер, впадающей в Дон.

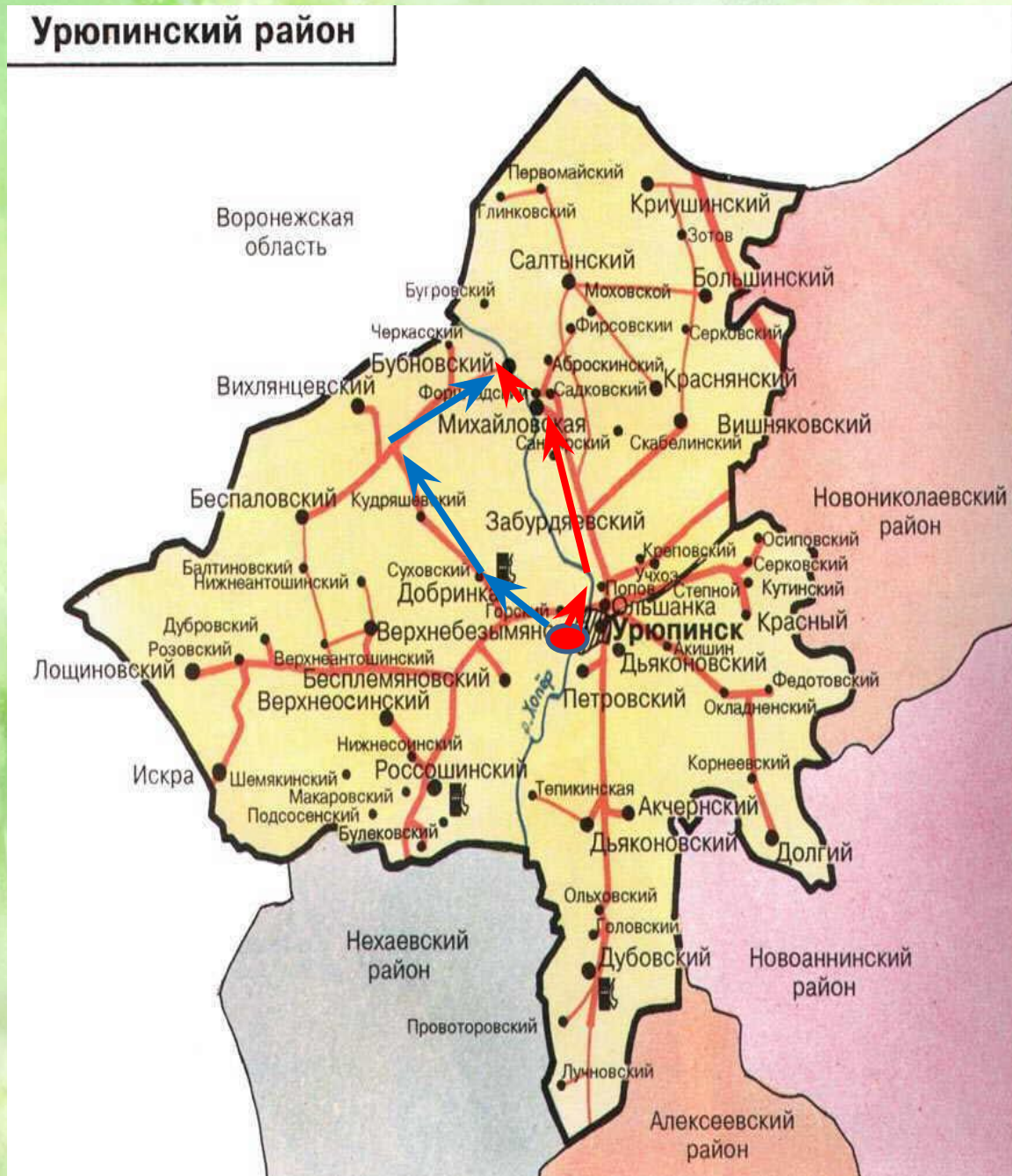
Хутор Бубновский является административным центром Бубновского сельского поселения, в состав которого входят хутора Пересыпные, Лысогорка, Черкасский.

Хутор граничит со станцией Михайловской (расстояние 7 километров), городом Урюпинском (расстояние 30 км) – **в понедельник, вторник, среду, четверг, пятницу и воскресенье ходит маршрутное такси «Урюпинск-Бубновский» (Если нет разлива.)**

Если разлив, то на это время понтонный мост через реку снимают и проезд «Урюпинск- Бубновский» осуществляется через станцию Добринская и хутор Забурдяевский. (расстояние 50 км) **(СМ. маршрут синего цвета)**

Расстояние от хутора до областного центра составляет 400 км – **(добраться до города можно на маршрутке и на автобусе – ежедневно).**

Дороги к хутору асфальтированы, по хутору-частично. В непогоду дороги систематически чистят для проезда транспорта.





# НАЧАЛО ЭКСКУРСИИ ПО БУБНОВСКОМУ СЕЛЬСКОМУ ПОСЕЛЕНИЮ

Преодолев путь через понтонный мост со стороны станции Михайловской (короткий путь) , вы попадаете на территорию Бубновского сельского поселения  
Урюпинского района Волгоградской области.  
( по дороге к хутору экскурсанты знакомятся с историей его основания )





## ПОКЛОННЫЙ КРЕСТ

Напротив моста на высокой горе открывается вид на поклонный крест, он первым встречает нас на въезде в Бубновское поселение и дает благословение всем жителям и гостям хутора.



- Подобная святыня – это духовный защитник от бед и неприятностей. Отец Виктор, протоирей Сретенской церкви, провел ритуал освящения, затем все желающие смогли прикоснуться к Кресту и попросить о благословении.
- В память об умерших родственниках и в наставление живущим поставлен этот святой знак.



# ИСТОРИЯ ОСНОВАНИЯ ХУТОРА АКУЛОВСКОГО (В НАСТОЯЩЕЕ ВРЕМЯ БУБНОВСКОГО)



- Хутор Бубновский ( площадь 122 га,) основан в 1715 году казаками Бубновым, Алферовым, Медведевым, поэтому изначально хутора, входящие в его состав назывались Медведевский, Алферовский, Верхнее и Нижнее Бубновский, А самое большое поселение носило название Акуловка. Топонимы предполагают, что первый житель был Вакула ( буква В утратила затем свое значение). Вторая версия гласит, что на дне бывшего озера Акулово находили зубы акулы. На протяжении многих лет на территории хутора организации и предприятия имели разные адреса и названия: Акуловский плодозавод, Акуловский детсад, Бубновская и Алферовская школа, Медведевский ДК, но сельский совет Бубновский.
- Заселение поймы р.Хопер началось после подавления восстания Кондратия Булавина. Царь Петр 1 решил твердо обосноваться в Диком поле и не только обосноваться, но и строить здесь флот. Так сюда потянулись переселенцы и в 1715 году здесь насчитывалось 14 изб. С годами хутор разрастался, земли было вдоволь, поэтому её брали столько, сколько могли обработать и уже через 200 лет, в 1915 году это был большой казачий хутор с многочисленными земельными участками, поделенными между собой метами. Во главе стоял атаман, ему помогали урядник и





## ВЪЕЗД В ХУТОР БУБНОВСКИЙ



В самом начале хутора вы сможете увидеть возведение еще одной святыни. Это строящаяся часовня, которая будет видна открытому взору с разных мест, так как располагается на самой верхней точке.

Вы сможете не только увидеть, но и поучаствовать в ее постройке, так как используют денежные средства сельского поселения, пожертвования жителей хутора.



**Строящаяся часовня. Закладка фундамента.  
2015 год.**





## ЦЕНТР ХУТОРА БУБНОВСКОГО (ПЕРЕКРЕСТОК)

«Сквер Счастья»



«Парк Победы»



- Сейчас Вы находитесь в самом красивом месте нашего хутора, где вы сможете признаться в любви Бубновке, посетить священное место «Парк Победы» и поучаствовать в митинге в честь Дня Победы 9 мая, отдохнуть в «Сквере Счастья», где каждый уголок что-нибудь да обозначает.



# ПАРК ПОБЕДЫ

На этом месте мы остановимся подольше.

- Есть в нашем хуторе Бубновском одно священное место, где каждый год собираются люди. Каждый год 9 мая приходят они к памятнику неизвестному солдату, которого ласково называют «Алешей», чтобы почтить память тех, чья жизнь оборвалась, на фронте, тех, кто умер в послевоенное время, тех, кто остается рядом с нами.
- Идут группами и в одиночку, с цветами и шарами. Здесь, думая о прошлом и, мечтая о будущем, хуторяне вспоминают тех, кто погиб, защищая мирное небо над головой. Здесь к подножию памятника возлагают цветы, венки, гирлянды. Здесь в минуты скорби и печали под удары метронома старшеклассники нашей школы выносят «Полотно Памяти», на котором собраны фамилии всех, кто не был увековечен на памятнике; тех, кто умер в послевоенные годы...
- Однажды, в очередной раз, побывав в гостях у ветерана, мы услышали такую фразу: «А знаете, ребятки, что самое страшное? Нет, не умирать. Мы уже пожили! Страшно то, что вместе с нами умрет и память о нас, ведь пока жив последний из нас, вы помните о нас по рассказам. А что будет потом?»
- Дед Пётр смахнул рукой скупую мужскую слезу и замолчал. Молчали и мы. Просто не знали что ответить.
- Прошло время, а его слова все еще звенели у нас в ушах и не давали нам покоя. И вот один из нас предложил: «А давайте около памятника, что в центре хутора «Парк Победы» сделаем!
- Так и началась наша работа по созданию проекта «И помнит мир спасенный...», над которым учащиеся нашей школы работали пять лет и который был завершен в день 70 - летия Великой Победы. Об этом стоит рассказать.
- Совсем недавно около памятника был пустырь, в середине которого росла одиноко стоящая яблоня, оставшаяся от великолепного сада, в зелени которого утопало здание начальной школы, больше даже похожее на домик сельского жителя.
- Со временем детей в хуторе стало меньше и все ученики поместились в одном большом здании школы. Обветшавшее здание развалилось, посохли отжившие свой век старые яблони. И остался «Алеша» один. И только стоящая рядом березка наклонилась к нему. Кажется, что она хочет обнять его, укрыть своими тонкими ветвями и уберечь от непогоды.
- Вместе с председателем ветеранов Великой Отечественной войны Алтыновым Петром Андреевичем мы обсудили предстоящий проект, который ему очень понравился. Своей собственной рукой нарисовал план парка таким, каким бы он хотел его видеть. **Вот так и появился в нашем хуторе Парк Победы, ученики создали проекты «Полотно Памяти», «Цветы победителям»**





## ЗАГАДКИ ПЕЩЕРЫ ГЕНЕРАЛЬСКОГО САДА

От перекрестка ведет дорога к Хопру, где на правом его берегу скрыто самое таинственное место хутора о котором слагают легенды. Существует несколько гипотез возникновения пещеры: вот одна из них.

Есть легенда о кладе, скрытом Булавиным в одном из тайников подземного хода, который когда-то шел от Беляевского городка до Балки. Он имел в длину более 5 верст.


В тот момент, когда воинства Кондратия Булавина уже было окружено под Азовом войсками князей Хаванского и Долгорукого, ближайший сподвижник атамана Некрасов с небольшим отрядом вдруг отправился на Хопер именно сюда, в Беляевский городок. Историкам известно, что после самоубийства в Черкаске Булавина и разгрома повстанческого войска под Азовом, Некрасову удалось вывести часть восставших на Кубань, где они более 30 лет успешно противостояли царским войскам. Однако в 1740г. не выдержав постоянного давления на них русских властей, некрасовцы полностью переселились в Турцию. На чужбине они жили компактными поселениями, сохранив русский язык и обычаи. В 1962 году большая группа Некрасовцев вернулась в СССР и была расселена в Ставропольском крае.





# ЗАГАДКИ ПЕЩЕРЫ ГЕНЕРАЛЬСКОГО САДА

(продолжение)



В пещеру из Березовой балки лазали местные старожилы. Проходили довольно далеко, но натыкались на железные двери, которые никто не мог открыть. Чем глубже, тем ход был шире, но там трудно было дышать, спички, фонари гасли, кругом были огромные комары. Многие замечали, что под землей слышен « гул», т.е. есть пустота. Но кроме мнений местных жителей существуют аргументы в пользу существования многокилометрового подземелья на Хопре. Разведочная экспедиция свидетельствует о том, что на всем 7-ми километровом пространстве между Генеральским садом и Березовой балки на глубине 10-20 м залегает уникальный кварцевый пласт породы толщиной 0,4-0,6 м. наличие такого слоя породы делает строительство непосредственно под ним в рыхлых песчаных отложениях туннелей или камер достаточно простой задачей. Генеральский сад расположен на выровненной верхней части насыпанного холма, состоящего из песчаного материала по объему и составу схожего с отложениями. Магнитная съемка Генеральского сада выявила участок с мощной аномалией магнитного поля. Это указывает, что под землей существует большая масса металла.

Вот так «прописана» одна из жгучих тайн русской истории. То что известно на сегодняшний день позволяет предположить существование одной из самых грандиозных подземельных сооружений древности многокилометрового туннеля, хранящий несметное сокровище...



# ШКОЛА СЕГОДНЯ

- Первым учителем был Сластунов Г.И. Число учащихся уже в 1908 году насчитывалось 110 (мальчиков и девочек). Первыми учениками были: Пономарев С.Р., Боженков Ф.А., Серков К.В., Глуховского Г.А., Рябцев И.И., Алферов С.И. и многие другие. Изучались предметы: азбука, грамматика, арифметика, чтение и Закон Божий. По этому предмету был особый учебник, а в две недели один раз из станицы Михайловской приезжал поп и проверял задания. Попробуй тут забыть, не сказать хоть одно слово, спрашиваемой молитвы – беда! Наказывали так: ставили на колени, ударяли линейкой по лбу и рукам. Перед уроками и после все ученики становились на молитву. Перед Пасхой, в пост все обязаны были говеть, т.е. есть все постное и ходить в церковь молиться.
- Количество учащихся увеличивалось, но учитель был один на 80-100 учащихся, он посылал учеников 3 класса заниматься со 2 классом. По окончанию 3 класса все сдавали экзамены в Михайловке, особенно трудно было сдать экзамены по Закону Божьему. Через некоторое время стало 4 класса, прибавились учителя, но порядок в школе оставался прежним.
- В 1932 году было введено обязательное семилетнее обучение, были открыты школы колхозной молодежи – ШКМ.
- За время существования нашей школы в стране произошло много перемен. Но школа неизменно делала главное, приобщала детей к знаниям, учила их мыслить, жить, трудиться, быть настоящими гражданами.







## ВОЕННО-ПАТРИОТИЧЕСКОЕ ВОСПИТАНИЕ

Школа ведет воспитательную работу в разных направлениях, но особое внимание уделяет военно-патриотическому воспитанию.

### Проект «Полотно Памяти»



### Проект «Цветы победителям»



### Проект «Бессмертный полк»




### Комната «Боевой славы»





# ВОЕННО-ПАТРИОТИЧЕСКОЕ ВОСПИТАНИЕ



Музыкально-литературная композиция на  
9 мая



23 февраля





# МЫ НИКОГДА НЕ СКУЧАЕМ!!!

Приглашаем Вас посетить школьные мероприятия вместе с нами.





# И ЭТО ЕЩЕ НЕ ВСЕ...





# КЛУБ В ХУТОРЕ БУБНОВСКОМ.

СДК





## КЛУБ В ХУТОРЕ БУБНОВСКОМ.



**Троица**



- Это то место, куда люди идут отдохнуть душой, приобщиться к культурным ценностям. Здесь можно поучаствовать в хуторских, всеми любимых, праздниках, таких как : «День хутора», «Масленица», «Троица», «Старый Новый год», поучаствовать в обрядах, послушать казачьи песни.

**Масленица**





# МАСТЕРКЛАСС ПО БИСЕРОПЛЕТЕНИЮ, ИЗГОТОВЛЕНИЮ ИЗДЕЛИЙ ИЗ ЛЕНТ



**Но не только красотой природы богат наш край, богат он и народными умельцами.**

Все Народные промыслы – это прекрасная возможность ощутить себя частью целой нации, попробовать своими руками и освоить старинное ремесло своих предков, окунуться в древнюю историю и привнести ее частичку в наши дни.

Мастерклассы по работе с бисером и лентами для Вас проведет учитель начальных классов высшей квалификационной категории, призер районного и лауреат областного конкурсов педагогов дополнительного образования, Форафонова Наталия Николаевна.



# ВОЛГА – МАТУШКА, А ХОПЕР- БАТЮШКА!

- На одном из холмов Керенско- Чембарской возвышенности берет свое начало Хопер. Здесь, в глухих зарослях кустарника бьет 12 ключей, из которых рождается река. Вода в родничке удивительно чистая и прозрачная. У выхода из распадка, где все 12 струй сливаются в общий поток, стоит мельничка, а напротив нее- скульптура старика Хопра, легендарного прародителя реки.
- В.И.Даль в своем «Толковом словаре» объясняет слово «Хопер» как «приток» диких гусей. По Хопру проходит один из путей перелета водоплавающей птицы.
- Хопер- левобережный приток Дона- одна из самых протяженных рек средней полосы России. От истока до устья общая длина Хопра-1008 км.
- Хопер с притоками Вороной, Бузулуком, Савалой, Караем, Кумылгой собирает снеговые, дождевые, грунтовые воды с бассейна, ограниченного замкнутой полоской водораздела с бассейнами соседних рек. Бассейн Хопра образует целостную экологическую систему со своим взаимосвязанным миром природы растений, животных и людей.
- Красота Хопра, которая при встрече с ней ошеломляет, и замороженный, недоумеваешь: «Уж не сон ли это?»
- Река Хопер, одна из самых чистых рек Европы. Конечно, Хопер нынче уже не тот, что прежде, река постепенно утрачивает свое главное достоинство. Сейчас Хопер значительно обмелел, а раньше по нему ходили баржи, пароходы, на одном из которых проплывал сам Петр 1. По Хопру ходил катер от Урюпинска до Новохоперска. Это было очень удобно, потому что дорог до райцентра не было долгие годы. Акуловка испокон веков «славилась» своим бездорожьем.
- А сколько рыбы водилось в Хопре! Старожилы рассказывали, что в реке водились сомы невиданных размеров.
- Хопер- это любимое место отдыха летом, берега его по-прежнему очень живописные, что особенно привлекает сюда отдыхающих. Не только местные жители, но и жители близ лежащих сел и города Урюпинска любят отдыхать в знойные жаркие дни возле воды. Вот и мы с вами остановимся в одном таком месте под названием «Казминка»







## **МЕСТО ОСТАНОВКИ – КАЗМИНКА**

(Любимое место отдыха жителей и гостей хутора Бубновского)

### **Дорога к Казьминке**



**Водичка – класс! Приглашаем и Вас!**



**Как приятно погреться на теплом песочке!**



## ДОРОГА К СВЯТОМУ ИСТОЧНИКУ

Во время продвижения к святому источнику любуемся красотой природы, слушаем рассказ о некоторых версиях названия родника.

О Булавинском источнике существует придание. Отступая, Булавин обнаружил на одной из гор близ х. Лысогорского небольшой родник, переходящий в ручей. Здесь всадники поили коней перед дальней дорогой. Позже родник опустился к основанию горы. Теперь на месте источника в память о мятежном атамане поставили часовню. И назвали этот родник – Булавинским источником.

О Булавинском роднике существует и другое придание более романтическое, рассказанное Борисом Лощилину его бабушкой. Краевед бывал у нее часто и приходил к роднику, который перерастал в ручеек и питал небольшое озеро. Над тем местом, где родник бил из земли, стоял сруб из дуба. Так вот, по приданию, казаки в 1708 году, когда объявился Булавин на Хопре, встретили его на том месте, где теперь родник. Просили казаки у Булавина защиты от царских сатрапов. Выслушал атаман казаков, вынул шашку из ножен и поклялся избавить хуторян и станичников от царского произвола.

«Слово свое сдержу или погибну, - сказал Булавин,- а коли изменю, то срубите мне голову вот этой шашкой» Тут его конь ударил ногой о землю, да так, что из-под копыт забил родничок. С той поры и стал называться Булавинским.





## ЖИВИ, РОДНИК, ЖИВИ!!!



Прошли годы. Старый сруб заменили бетонными кольцами, а жители стали называть этот родничок писательским. Ведь здесь любил бывать не только Лоцилин, но и земляк – писатель Дмитрий Перов (Бирюк). Он провел в х. Лысогорском свои детские и юношеские годы.

Благодарные потомки поставили на месте родника часовню, и носит она имя мятежного атамана Булавина. А вода в роднике все так же хрустально чиста и студена. С прежней силой бьет родник из недр родной прихоперской земли и щедро поит не одно поколение казаков.

В 2001 году над источником освятили сруб 10 – метровой часовни, которая увенчана куполом с крестом. Сами казаки заготовили лес для часовни, а умельцы Михаил Половин и Александр Кострбков срубили часовню. Ее и освятил в полночь настоятель Сретенской церкви отец Виктор. После его благословления люди набирали воду из Булавицкого источника и разносили ее по домам.

**Сегодня и вы сможете попить воды из Святого источника, набрать ее с собой.**

## КРЕЩЕНИЕ

Именно в этом месте из года в год собираются люди из окрестных деревень и города Урюпинска 19 января, чтобы набрать святой воды, искупаться в святом источнике и получить от священнослужителя благословение. Ведь все знают, что крещенская вода - особенная.





**НЕМНОГО УСТАВШИЕ, НО ПЕРЕПОЛНЕННЫЕ  
ВПЕЧАТЛЕНИЯМИ УЧАСТНИКИ ЭКСКУРСИИ ВОЗВРАЩАЮТСЯ  
ДОМОЙ...  
ДО НОВЫХ ВСТРЕЧ!!!**

