

АДМИНИСТРАТИВНО-ТЕРРИТОРИАЛЬНОЕ
ДЕЛЕНИЕ ВЕЛИКОБРИТАНИИ. СТАТУС
ТЕРРИТОРИЙ СОДРУЖЕСТВА

Подготовила: студентка

группы 7202

Иголина Алиса

Великобритания - остров, на котором находятся Англия, Шотландия и Уэльс, образует, вместе с множеством мелких островов, архипелаг неправильной формы с очень разнообразным ландшафтом и природой. Последнее является следствием того, что Британские острова когда-то были частью Европы, но были отрезаны от материка после затопления низинных земель, теперь являющихся дном Северного моря и пролива Ла-Манш. Северная Ирландия, которая политически дополняет Соединенное Королевство, расположена на втором по величине острове, Ирландии, и является западным расширением шотландских гор. Эти горные местности разделены между собой узким Северным каналом.



В Великобритании исторически сложилось несколько уровней местных органов власти: от совета графства до советов приходов и сельских островных советов. В течение 30 последних лет в органах местного самоуправления происходили серьезные структурные изменения; некоторые советы были упразднены, появились новые. По закону о местном самоуправлении 1972 и 1985гг. Англия, Уэльс, Шотландия и Северная Ирландия, а также британская столица при некоторых общих чертах управляются по-разному.



Каждая страна Соединённого Королевства имеет свою собственную систему административного и географического деления, которое часто исходит ещё со времён до появления государства Великобритания.

- Все административные территории управляются советами, являющимися юридическими лицами. Приходы и общины без советов управляются собраниями избирателей. Советы графств, округов и городских округов избираются на 4 года.
- Главой исполнительной власти является председатель совета, избираемый советом из своего состава ежегодно и руководящий аппаратом наемных служащих муниципалитета.
- К ведению советов графств законы о местном самоуправлении относят: полицию, пожарную охрану, землепользование, дороги, социальные службы. В компетенцию советов округов и городских округов входят: налогообложение, городское и сельское землепользование, заводы и учреждения и т.д.
- Особый статус имеет столица Соединенного Королевства – Лондон. Вместе с прилегающими пригородами он образует единый конгломерат, именуемый Большим Лондоном. В настоящее время органами управления Большим Лондоном являются состоящая из 25 депутатов Ассамблея и Мэр, избираемые непосредственно населением столицы.



АДМИНИСТРАТИВНОЕ ДЕЛЕНИЕ АНГЛИИ

Административно-территориальное деление Англии имеет довольно сложную структуру. Вся территория страны разделена на 9 регионов и 48 церемониальных графств. Церемониальные графства делятся на территории с двухуровневой (графства и районы) и одноуровневой администрацией (унитарные образования). Наконец, на последнем уровне находятся общины. Современная административная система сложилась в результате последовательных реформ, берущих своё начало с законодательных актов 1965 и 1974 годов.

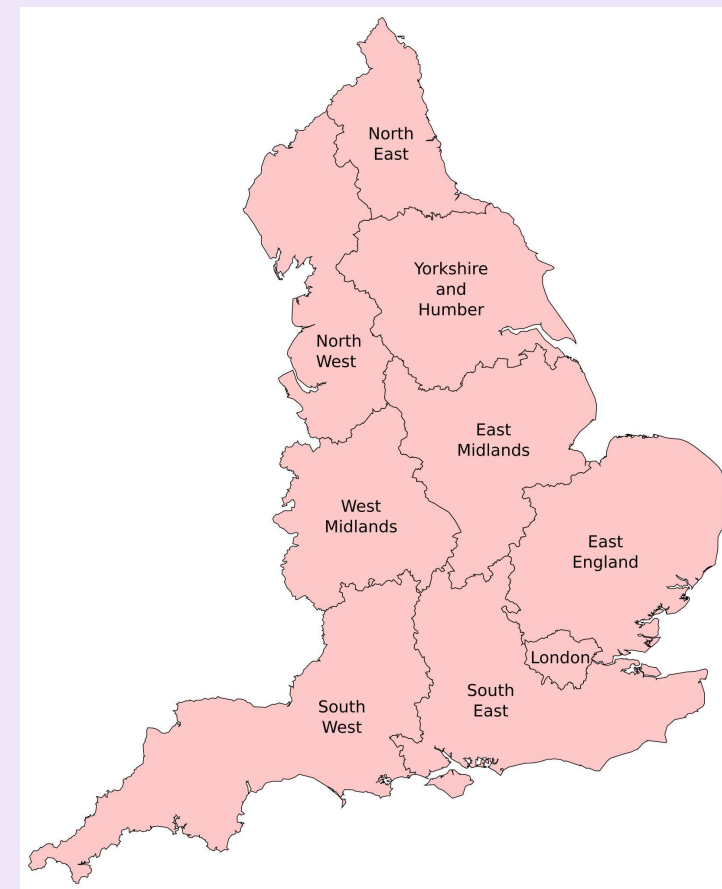
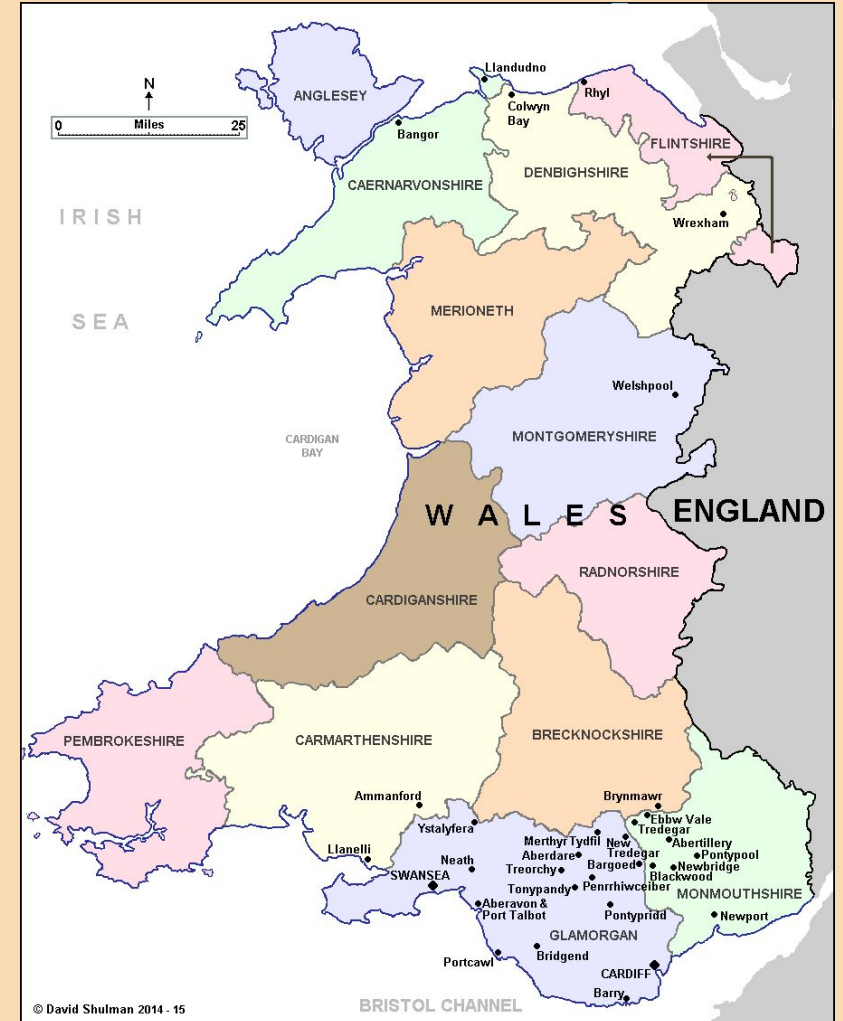


Схема административно-территориального деления Англии

Региональный уровень	9 регионов				
Наместнический уровень	48 церемониальных графств				
Уровень графств	6 городов-графств	27 сельских графств	56 унитарных образований	Большой Лондон	
Районный уровень	36 городских районов	201 район		32 района Лондона	Лондонский Сити
Общинный уровень	100473 общины				

АДМИНИСТРАТИВНОЕ ДЕЛЕНИЕ УЭЛЬСА

Нынешняя административная структура в Уэльсе была введена 1 апреля 1996 года и делит Уэльс на 22 основных района, это административные районы, которые несут ответственность за все местные административные задачи. Над ними нет среднего уровня управления, поэтому в Уэльсе это называется «одноуровневой администрацией». Эти административные единицы сопоставимы с унитарными властями в Англии. Все 22 основных района имеют одинаковый административный статус, но имеют разные названия из-за своей истории и размера: 9 графств, 3 города со статусом сити и 10 городов-графств.



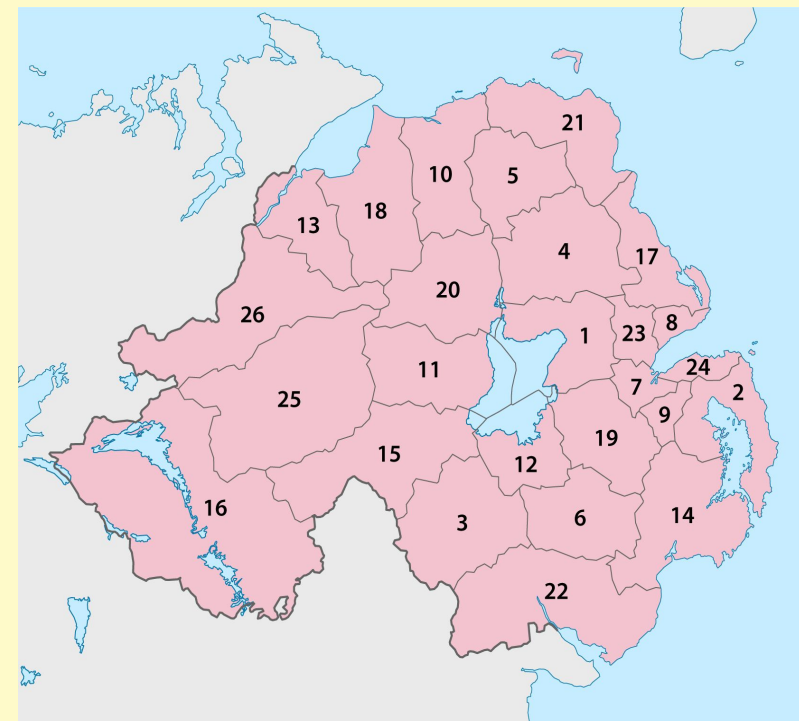
АДМИНИСТРАТИВНОЕ ДЕЛЕНИЕ СЕВЕРНОЙ ИРЛАНДИИ

Северная Ирландия состоит из шести графств Ольстера, которые известны под аббревиатурами FATLAD и FATDAD.



До начала 1970-х годов Северная Ирландия состояла из шести традиционных графств и двух городов-графств (Белфаст и Дерри).

После реформы 1973 года графства не имеют собственной администрации, а разделены на 26 районов с собственными органами. Тем не менее, сохраняется выдача автомобильных номеров, почтовых кодов по графствам.



СТАТУС ТЕРРИТОРИЙ СОДРУЖЕСТВА

Правовой статус Содружества, а также взаимоотношения государств-членов между собой и с Великобританией определены Вестминстерским статутом от 11 декабря 1931 года (уточнен в 1947 году).

Государства, входящие в организацию являются независимыми и равноправными как во внутренней, так и во внешней политике.



Британское содружество является свободным объединением государств и как субъект международного права имеет свои особенности: Содружество признается свободным объединением государств, объединенных общей верностью Британской короне; доминионы обладают исключительным правом на правотворчество;



В состав Содружества могут входить и республики, и иные виды монархий, а британский монарх не является монархом этих стран, он лишь символ, его статус наднационален, и именно в таком качестве выступает как глава всего Содружества; Содружество остается действенной формой межгосударственного сотрудничества.

СПАСИБО ЗА ВНИМАНИЕ!