



ФОТОВИКТОРИНА «КАК ХОРОШО Я ЗНАЮ СВОЙ ГОРОД». ЧАСТЬ 4.

Дорогие друзья, еще раз здравствуйте! Чувствую, что немного утомил вас, поэтому хочу предложить вам в качестве отдыха поучаствовать в «мозговом штурме» и дать вам несложный тест на вашу наблюдательность, сообразительность и на умение анализировать увиденное. Тест состоит из 20 вопросов,. Уверен, что вы неплохо справитесь с заданием. Ответы будут даны в конце. Удачи!

Начнем с простого. Итак вопрос №1. Как вы думаете, что это за здание, и где находится?



Истра - вчера, сегодня, навсегда.

Справились? Поехали дальше. И вопрос №2. А что вы думаете по поводу этого снимка, где у нас в городе находится такой «лыжный трамплин», что это за объект? (зима 1964-1965 г.г.)



Это место каждый из вас очень хорошо знает, я уверен, просто так оно выглядело полвека назад. Узнаете? Какие будут варианты. И это вопрос №3.



Вопрос №4. Это не городской каток, это...



Истра - вчера, сегодня, навсегда.

Помочь в разгадке этого снимка вам помогут взрослые. Подсказка, ветряки на дальнем плане. А фото сделано из... И это 5-й вопрос.



Истра - вчера, сегодня, навсегда


Вопрос №6. «Где эта улица, где этот дом?». 1957 год.



ЕгоRetro.ru

Истра - вчера, сегодня, навсегда

Вопрос №7. Для истинных любителей родного края. Честно говоря, я это место узнаю и с закрытыми глазами, а вы? Что это, где это, что находится сейчас?



Ну что, справились? А я вам приготовил новый каверзный вопрос, вопрос №8. Что это за диво дивное с часовым механизмом? Может я ошибся, и это не фото Истры? Подумайте и решите сами. Интересны

ваши умозаключения ■



Ну, и как успехи? Переходим к вопросу № 9. Праздник масленицы, 1978 год. Узнаете улицу по которой движется людское море? Где проходит эта улица и как называется?



Если узнали, то большие молодцы. Вопрос №10. Этот снимок наглядно показывает, какой зелёной была Истра раньше. Деревья скрывают от фотографа автомобильную дорогу. А параллельно ряду зелёных насаждений проходят пешеходные дорожки. Этот снимок примерно тех же времен, что и предыдущий — где-то на стыке 60-х и 70-х. Согласитесь, эта улица в то время выглядела очень уютной.



Вопрос №11. На ваших экранах парк аттракционов, который находился..... Честно говоря, сегодня сложно представить, что здесь находились большие карусели, качели и даже колесо обозрения! Дата съёмки — 1965-1967 годы. Так где же этот «Диснейленд» был?



Истра - вчера, сегодня, навсегда

Вопрос №12. Это вид на ещё недостроенный... Могло бы быть самое высокое в истории человечества здание, не имеющее никаких внутренних опор. Маленькая справка. Постройку высотой в 118 метров и диаметром в 236 метров в то время было хорошо видно с разных точек города — размерами она была примерно как 40-этажный небоскрёб в высоту и как два футбольных поля в ширину.



Устали? Потерпите, осталось немного. Двигаемся дальше и вопрос № 13. Как вы думаете, что за «рыбное» место попало в объектив фотографа, где находится территориально? 1964 год.



Ну, дорогие мои, если вы это отгадали, вы настоящие Истринцы! Но, это еще не все, движемся дальше. Вопрос № 14. Готовы? Вам знакома эта улица? Может даже кто - то на ней живет и сейчас? Что это за улица, назовите.



Вы еще не устали? Тогда вопрос №15. Мои дорогие эрудиты, какие мысли у вас возникают при виде этого райского уголка? Устраиваем мозговой штурм! Это здание...



А этот объект вам знаком? Делитесь идеями. И это вопрос №16.



Истра - вчера, сегодня, навсегда.

Вопрос №17, достаточно сложный. Это не Венеция, это Истра образца лета 1962 года. Включите наблюдательность и логику! А в каком месте могла бы быть сделана эта фотография?



Истра - вчера, сегодня, навсегда.

Вопрос №18. Посмотрите внимательно на фото и скажите: что в данный момент находится с правой стороны дороги? Дата съёмки — начало 60-х. Подсказка: в ближнем к нам здании и по сей день успешно функционирует детский центр «Ровесник»



Вопрос №19, предпоследний, и я думаю что самый сложный. Это место знакомо каждому. А как вы думаете, что появилось раньше,- памятник А.П. Чехову или Дом Культуры? А может они возникли одновременно?



Вопрос №20, заключительный. А это почти самая южная точка сегодняшней Истры. Дата съёмки — первая половина нулевых XX века. Напоминает даже, скорее, какую-то постройку на Диком Западе конца XIX века. Проверьте вашу логику, - что это за здание?



Ну, что друзья, какие успехи? Понравилось, или не очень, в смысле «сложно» или нет? А мы подошли к последней части нашего экскурса в историю. Давайте вместе пройдемся по местам нашего города и посмотрим как изменилась наша Истра за последнее столетие. К счастью у нас остались архивные фотографии и мы сравним их с днем сегодняшним. Я назвал эту главу: «Истра сквозь время». Часть 5, но! прежде обещаю ответы.

ОТВЕТЫ НА ФОТОВИКТОРИНУ.

Проверьте себя и честно оцените
свои познания, а пока,-
наслаждайтесь!

Ответ на 1-й вопрос. Это здание можно узнать по характерной крыше и колоннам. Итак, это...? Ну, конечно – же это здание городского Дома Культуры. Съемка 1958 года.

И ещё — посмотрите, какие красивые фонари. Особенно хорошо можно рассмотреть светильник на переднем плане.



Как это было. Строительство постамента для памятника освободителям г. Истры в декабре 1941 года и установка макета самолета ИЛ-2 в городском парке. Фото 1965 года. Это ответ на второй вопрос.



Истра - вчера, сегодня, навсегда.

Торжественное открытие монумента состоялось в мае 1965 года в честь 20 – ти летия Победы.



Фрагмент городского парка и монумент до реконструкции в 2021 году.



Площадь Революции. Справа здание бывшего универмага. На переднем плане книжный магазин, а за ним... Ну, вы конечно догадались, а если еще нет, то следующая фотография развеет все ваши сомнения.




Все верно, это здание городской администрации, а соответственно и ответ на вопрос №3.



Ответ на вопрос №4. Конечно вы узнали автобусную остановку на площади Урицкого, а так же здание ЦУМа за ней.



Ответ на пятый вопрос. Площадь Революции. Вид из сквера. Так сейчас выглядит наша площадь. Март 2022 г.



Ответ №6. На «вопросной» фотографии изображена сдача в эксплуатацию дома № 12 по ул. Первомайской в 1957 году, первой в Истре многоэтажки.



Сравните эту фотографию со снимком из нашей викторины и вы увидите, что там, где сейчас парикмахерская двери нет, т. е. это была раньше жилая квартира с входом со двора.



Вот так сейчас выглядит наша красавица березовая роща которую местные жители называли «лысой горой» или просто «лыской». Сейчас здесь расположено старое городское кладбище. Фото 25.03.2022г. Ответ на вопрос №7.



Площадь Революции. Бывший трактир купца Звягина, бывший продуктовый магазин, бывший универмаг... Сейчас в здании находится городская прокуратура. И это ответ на вопрос №8.



9-я Гвардейская, но день сегодняшний. Согласитесь, что сходство невелико, хотя данное фото сделано практически с той же точки. Это был ответ на вопрос № 9.



Улица Первомайская наших дней. Вы видите что дорога стала шире, но что особенно радует так это то, что зелени не стало меньше. Это все касательно вопроса №10



Зима 1965года. Как мы видим аттракционы еще на месте.



В это трудно поверить, но это именно то место за Домом Культуры, где в 60-х – 70-х годах находился парк аттракционов. Данное фото от 26.03.2022г. как ответ на одиннадцатый вопрос. Немного грустно, верно?



Ответ на 12 вопрос. Это вид на ещё недостроенный «купол». Вид от станции Истра. Высоковольтный испытательный центр — самое высокое в истории человечества здание, не имеющее никаких внутренних опор.



Строительство завершилось в 1984 году, но внутри ещё велись отделочные работы. А зимой 1985-го выпало огромное количество снега — и купол не выдержал. 25 января 1985 года самое высокое безопорное здание в мире разрушилось. И это произошло в Истре... Невероятно! К счастью, никто из сотрудников тогда не пострадал — обрушение произошло ранним утром, до начала рабочего дня.



Ну, и напоследок посмотрите на этот снимок — это вид с того самого купола. Напомню, высота — 118 метров.



То самое здание бывшего кинопроката, подросшее правда на этаж и... Это к ответу на вопрос №13. Фото от 25.03.2022г.




Тот самый пруд, где так любили посидеть с удочкой местные рыбаки. Фото от 25.03.2022г.



Да, это Советская улица, справа находится драматический театр, а слева городской сквер. Это ответ на 14 вопрос.



Бывшая вечерняя школа имени Н. К. Крупской, которая первая после восстановления приняла своих учеников в 1943 году. Современное фото. Ответ на 15 вопрос.



В 1930 году в Народном доме прошел президиум, на котором было принято решение переименовать город Воскресенск на город Истра. С тех пор в здании работал Истринский Народный дом, ставший впоследствии драматическим театром, который так полюбили жители города. После восстановления с 1948 по 1993 гг. в здании располагался городской кинотеатр. И это правильный ответ на 16-й вопрос.



Ул. Первомайская. Наши дни. Справа городской парк, вдали справа бывший завод «Углемаш». Именно здесь летом 1962 года и произошел «потоп». Это ответ на вопрос №17.



В вопросе перед нами улица Первомайская на пересечении с Советской, а справа находится... ответ на 18 вопрос дает вот этот кадр.



А это примерно та точка откуда сделан снимок из фотовикторины. Фото от 25.03.2022г.



А вот эта фотография станет наверное для вас полной неожиданностью. Памятник А.П.Чехову на фоне??? Да, это не обман зрения, не иллюзия и не фотомонтаж. Действительно памятник появился раньше здания ДК. Он был установлен 17 июля 1954 года. (в 50-ю годовщину со дня смерти).

Скульптор Елецкий Л.Е. На открытии памятника присутствовал Илья Эренбург – писатель, лауреат Сталинской премии, член Всемирного Совета мира, племянник А. П. Чехова, художник С. М. Чехов». И это ответ на 19-й вопрос.



Почти сразу же после установки бюста писателю прямо за памятником начали строить Дом Культуры. Стройка длилась 5 лет. Наш ДК был торжественно открыт в 1960 году спектаклем «Семья».

Сейчас это место одно из красивейших в городе ■



И наконец ответ на последний двадцатый вопрос. Ну конечно же самая южная точка нашего города это станция. А это уже двухтысячные годы двадцать первого века. И то – же самое место.



Один из последних снимков. Платформа «Истра» сегодня.



Вот и закончилась наша игра в вопросы и ответы. Хочется надеяться, что вы не зря потратили свое время у экранов своих мониторов и смогли узнать о своем городе что то новое и интересное. Надеюсь встретиться с вами еще раз на последней пятой части нашего виртуального путешествия во времени. Еще раз спасибо, и до встречи!